

แผนพัฒนาท้องถิ่น
พ.ศ. 2566 - 2570



เทศบาลตำบลภูจองนายอย
อำเภอหนองจะหลวย จังหวัดอุบลราชธานี

ภาคผนวก

คำนำ

ด้วยพระราชบัญญัติกำหนดแผนและขั้นตอนการกระจายอำนาจให้องค์กรปกครองส่วนท้องถิ่น พ.ศ.2542 มาตรา 16 ให้เทศบาลมีอำนาจและหน้าที่ในการจัดระบบการบริการสาธารณะเพื่อประโยชน์ของประชาชนในท้องถิ่นของตนเอง ดังนี้ (1) การจัดทำแผนพัฒนาท้องถิ่นของตนเอง ภายใต้การกำกับตรวจสอบดูแลของหน่วยงานรัฐ และผ่านการมีส่วนร่วมของประชาชน และระเบียบกระทรวงมหาดไทยว่าด้วยการจัดทำแผนพัฒนาขององค์กรปกครองส่วนท้องถิ่น พ.ศ.2548 และที่แก้ไขเพิ่มเติมถึงปัจจุบัน ข้อ 18 แผนพัฒนาท้องถิ่น กรณีเทศบาล องค์การบริหารตำบล เมืองพัทยา และองค์กรปกครองส่วนท้องถิ่นอื่นที่มีกฎหมายจัดตั้งให้จัดทำหรือทบทวนให้แล้วเสร็จภายในเดือนตุลาคมก่อนปีงบประมาณถัดไป

เทศบาลตำบลภูจองนายอย ได้เล็งเห็นความจำเป็นและความสำคัญเกี่ยวกับการจัดทำแผนพัฒนาท้องถิ่น จึงได้จัดทำแผนพัฒนาท้องถิ่น พ.ศ.2566 - 2570 นั้น ซึ่งถือปฏิบัติตามระเบียบกระทรวงมหาดไทยว่าด้วยการจัดทำแผนพัฒนาท้องถิ่น พ.ศ.2548 และที่แก้ไขถึงปัจจุบัน ข้อ 17 โดยผ่านกระบวนการประชาคมท้องถิ่น และสอดคล้องกับแผนพัฒนาจังหวัด ยุทธศาสตร์การพัฒนาขององค์กรปกครองส่วนท้องถิ่น ในเขตจังหวัดแผนพัฒนาอำเภอ แผนพัฒนาตำบล แผนพัฒนาหมู่บ้านหรือแผนชุมชน อันมีลักษณะเป็นการกำหนดรายละเอียดแผนงานโครงการพัฒนาที่จัดทำขึ้น สำหรับปีงบประมาณแต่ละปี ซึ่งมีความต่อเนื่องและเป็นแผนล่วงหน้า เทศบาลตำบลภูจองนายอย หวังเป็นอย่างยิ่งว่าแผนพัฒนาท้องถิ่น พ.ศ. 2566-2570 ฉบับนี้ จะได้ใช้เป็นแนวทางในการจัดทำงบประมาณรายจ่ายประจำปี และตอบสนองความต้องการของประชาชน ในเขตเทศบาลตำบลภูจองนายอยได้อย่างมีประสิทธิภาพ และเกิดประโยชน์สูงสุดต่อประชาชนในท้องถิ่น

เทศบาลตำบลภูจองนายอย

ส่วนที่ 1 สภาพทั่วไปและข้อมูลพื้นฐาน

1. ด้านกายภาพ

1.1 ที่ตั้งของตำบล

ตำบลนาจะหลวยเป็นหนึ่งในหกตำบลของอำเภอนาจะหลวย จังหวัดอุบลราชธานี เทศบาลตำบลภูจองนายอย ตั้งอยู่ในทิศตะวันออกเฉียงใต้ของอำเภอเมืองอุบลราชธานี ห่างจากที่ตั้งของศาลากลางจังหวัดอุบลราชธานีระยะทางจากทางหลวงหมายเลข 2248 ประมาณ 130 กิโลเมตรและห่างจากกรุงเทพมหานครประมาณ 700 กิโลเมตร โดยสำนักงานเทศบาลตำบลภูจองนายอย ตั้งอยู่เลขที่ 111 หมู่ที่ 19 บ้านไร่ภูจอง ตำบลนาจะหลวย อำเภอนาจะหลวย จังหวัดอุบลราชธานี

มีอาณาเขตพื้นที่ติดกับท้องถิ่นใกล้เคียง 4 ส่วนดังนี้

ทิศเหนือ	จรด	ตำบลบ้านตุมและตำบลโสกแสง
ทิศตะวันออก	จรด	ตำบลห้วยข่าอำเภอบุณฑริก จังหวัดอุบลราชธานี
ทิศตะวันตก	จรด	ตำบลโดมประดิษฐ์ อำเภอน้ำยืนจังหวัดอุบลราชธานี
ทิศใต้	จรด	สาธารณรัฐประชาธิปไตยประชาชนลาว

โดยสำนักงานเทศบาลตำบลภูจองนายอย ตั้งอยู่ห่างจากที่ว่าการอำเภอนาจะหลวย เป็นระยะทางประมาณ 3 กิโลเมตร

1.2 ลักษณะภูมิประเทศ

เทศบาลตำบลภูจองนายอย มีสภาพภูมิประเทศแบ่งออกเป็น 2 ลักษณะ ดังนี้

- ทางตอนเหนือของทางหลวงหมายเลข 2248 มีสภาพพื้นที่ราบสูงถึงลูกคลื่นตลอดบริเวณนี้อยู่ในเขตปฏิรูปที่ดินเพื่อการเกษตร ทำไร่ ทำนา ทำสวนปาล์มน้ำมันและยางพารา
- ทางตอนใต้ของทางหลวงหมายเลข 2248 มีสภาพเป็นพื้นที่ลาดชันมาก เป็นเนินเขาหรือเทือกเขาต่างๆ ซึ่งมีพื้นที่ติดต่อกับเขตอุทยานแห่งชาติภูจองนายอย

1.3 ลักษณะภูมิอากาศ

ลักษณะภูมิอากาศโดยทั่วไป ฝนตกสม่ำเสมอไม่แห้งแล้ง ฤดูร้อนอากาศไม่ร้อนจัดแต่ฤดูหนาวอากาศค่อนข้างเย็น

- | | | |
|-----------|-----------------------------|---------------|
| - ฤดูร้อน | เริ่มตั้งแต่เดือนกุมภาพันธ์ | - เดือนเมษายน |
| - ฤดูฝน | เริ่มตั้งแต่เดือนพฤษภาคม | - เดือนตุลาคม |
| - ฤดูหนาว | เริ่มตั้งแต่เดือนพฤศจิกายน | - เดือนมกราคม |

สภาพพื้นที่เป็นที่ราบสูง มีเทือกเขาตามแนวชายแดน มีป่าไม้กระจายจัดกระจายทั่วไปพื้นดินส่วนใหญ่เป็นดินร่วนปนทรายและมีแหล่งน้ำตามธรรมชาติเหมาะแก่การทำเกษตร เช่น ทำไร่ ทำนา ทำสวนต่างๆ พื้นที่ส่วนใหญ่ของตำบลน่าจะหลวย ใช้ประโยชน์ทางด้านการประกอบอาชีพเกษตรกรรม เช่น ทำนา ปลูกยางพารา ปาล์ม น้ำมัน ไร่มันสำปะหลัง ปลูกพืชผักสวนครัวและเลี้ยงสัตว์

1.4 ลักษณะของดิน

ลักษณะดินโดยทั่วไปเป็นดินร่วนปนทรายประมาณ 75% ดินลูกรังประมาณ 15% และดินเหนียวประมาณ 10%

1.5 ลักษณะของแหล่งน้ำ

ลำห้วยที่เกิดขึ้นเองตามธรรมชาติ มีจำนวน 10 สาย ได้แก่ ห้วยปูน ห้วยจะหลวย ห้วยอ้ม ห้วยหลวง ห้วยชัน ห้วยทราย ห้วยบักหมี ห้วยฝั่งเพ ห้วยคอไก่และห้วยโลก

อ่างเก็บน้ำ มีจำนวน 2 แห่ง ได้แก่ อ่างเก็บน้ำห้วยจะหลวย อ่างเก็บน้ำห้วยอ้ม

ฝายน้ำล้น มีจำนวน 1 แห่ง ได้แก่ ฝายน้ำล้นห้วยฝั่งเพ

สระน้ำ มีจำนวน 4 แห่ง ได้แก่ ทดใหญ่ หนองหลวง หนองสองห้อง หนองมันปลา

คลองส่งน้ำ มีจำนวน 2 แห่ง ได้แก่ คลองส่งน้ำบ้านแก้งเรือง คลองส่งน้ำบ้านไร่นาเจริญ

1.6 ลักษณะของไม้และป่าไม้

ประกอบด้วยพรรณไม้ชนิดป่าดิบเขา ป่าดิบแล้ง ป่าเบญจพรรณและป่าเต็งรัง ซึ่งขึ้นอยู่เป็นส่วนๆ มีพรรณไม้ขึ้นหนาแน่นประมาณ 75% โดยเฉลี่ยประกอบด้วยไม้พื้นล่างขึ้นหนาแน่น ได้แก่ จำปาป่าและพรรณไม้ดอกต่างๆ แคมเป็นไม้พื้นล่างให้กับไม้ยืนต้นจำพวกตะเคียนทอง ประดู่ ยาง กระบาก พยุง เป็นต้น ขึ้นแยกอยู่ตามสภาพป่า

2. ด้านการเมือง/การปกครอง

2.1 เขตการปกครอง

เขตปกครอง แบ่งการปกครองออกเป็น 14 หมู่บ้าน คือ

หมู่ที่ 1	บ้านนาจะหลวย	นายเรือง	บุสรินทร์	ผู้ใหญ่บ้าน
หมู่ที่ 2	บ้านท่าก่อ	นายวินัย	สิมมา	ผู้ใหญ่บ้าน
หมู่ที่ 3	บ้านแก้งเรือง	นายกำจร	มาลา	ผู้ใหญ่บ้าน
หมู่ที่ 4	บ้านคำโตน	นายสมัย	สินวน	ผู้ใหญ่บ้าน
หมู่ที่ 5	บ้านโคกใหญ่	นายอุ๊ด	วันเพ็ญ	ผู้ใหญ่บ้าน
หมู่ที่ 6	บ้านดงขวาง	นายมิตร	พิเดช	ผู้ใหญ่บ้าน
หมู่ที่ 9	บ้านแก้งขี้เหล็ก	นายณัฐวัฒน์	ยาเคน	ผู้ใหญ่บ้าน
หมู่ที่ 11	บ้านกลางเมือง	นายสีทา	นิลภา	ผู้ใหญ่บ้าน
หมู่ที่ 14	บ้านโคกใหญ่	นายดวน	สรสิทธิ์	ผู้ใหญ่บ้าน
หมู่ที่ 15	บ้านแก้งเรืองพัฒนา	นายหัน	สีหะคุล	ผู้ใหญ่บ้าน
หมู่ที่ 16	บ้านหนองมันปลา	นายทวี	คำจันทร์	ผู้ใหญ่บ้าน
หมู่ที่ 17	บ้านคำน้ำอ้อม	นางสมจิตร	สิทธิเดช	ผู้ใหญ่บ้าน
หมู่ที่ 18	บ้านไร่ณาเจริญ	นายมิตรสมาน	จิตนันทน์	ผู้ใหญ่บ้าน
หมู่ที่ 19	บ้านไร่ภูจ้อง	นายไสว	ไบทอง	ผู้ใหญ่บ้าน

2.2 การเลือกตั้ง

การเลือกตั้งนายกเทศมนตรีและสมาชิกสภาเทศบาลตำบลภูจ้องนายอย ตามพระราชบัญญัติเทศบาล พ.ศ. 2496 และแก้ไขเพิ่มเติมถึงฉบับที่ 13 พ.ศ. 2552 และพระราชบัญญัติการเลือกตั้งสมาชิกสภาท้องถิ่นหรือผู้บริหารท้องถิ่น พ.ศ. 2545 กำหนดให้มียกเทศมนตรีตำบล 1 คน และสมาชิกสภาเทศบาลตำบลแบ่งเขตเลือกตั้งเป็น 2 เขตๆ ละ 6 คน รวมเป็น 12 คน

3. ประชากร

3.1 ข้อมูลเกี่ยวกับจำนวนประชากร

จำนวนประชากรและครัวเรือนของเขตรับผิดชอบเทศบาลตำบลภูจ้องนายอย มีจำนวนทั้งสิ้น 11,755 คน จำแนก เป็นชาย 5,932 คน หญิง 5,823 คน และมีจำนวนครัวเรือนทั้งสิ้น 4,035 ครัวเรือน

หมู่ที่	ชื่อหมู่บ้าน	จำนวน ครัวเรือน	จำนวน ประชากร	ชาย	หญิง	หมายเหตุ
1	บ้านนาจะหลวย	296	836	427	409	
2	บ้านท่าก่อ	393	1,154	574	580	
3	บ้านแก้งเรือง	321	1,033	512	521	
4	บ้านคำโตน	366	927	461	466	

5	บ้านโคกใหญ่	351	1,165	585	580	
6	บ้านดงขวาง	261	680	344	336	
9	บ้านแก่งขี้เหล็ก	267	958	462	496	
11	บ้านกลางเมือง	193	469	245	224	
14	บ้านโคกใหญ่	209	672	345	327	
15	บ้านแก่งเรือพัฒนา	303	1,236	629	607	
16	บ้านหนองมันปลา	274	837	428	409	
17	บ้านค้ำน้ำอ้อม	218	789	391	398	
18	บ้านไร่นาเจริญ	151	318	179	139	
19	บ้านไร่ภูจอบ	432	681	350	331	

*** ข้อมูล ณ เดือน มิถุนายน พ.ศ. 2564

หมู่ ที่	บ้าน	จำนวนประชากรของเทศบาลตำบลภูจอบน้อย (เปรียบเทียบย้อนหลัง 4 ปี)									
		พ.ศ.2559		พ.ศ.2560		พ.ศ.2561		พ.ศ.2562		พ.ศ.2563	
		ชาย	ชาย	ชาย	หญิง	ชาย	หญิง	ชาย	หญิง	ชาย	หญิง
1	บ้านนาจะหลวย	409	386	410	388	415	395	419	398	419	394
2	บ้านท่าก่อ	543	552	550	560	548	557	568	566	578	579
3	บ้านแก่งเรือ	485	501	475	490	476	495	503	522	502	527
4	บ้านค้ำโพน	450	461	455	464	452	465	472	487	467	486
5	บ้านโคกใหญ่	555	564	567	567	568	575	575	586	578	588
6	บ้านดงขวาง	334	330	335	325	337	331	351	339	349	340
9	บ้านแก่งขี้เหล็ก	434	457	434	465	435	471	451	486	458	492
11	บ้านกลางเมือง	210	188	217	198	222	197	229	209	235	213
14	บ้านโคกใหญ่	331	322	335	327	332	324	338	322	343	321
15	บ้านแก่งเรือพัฒนา	594	562	600	573	602	576	624	585	627	601
16	บ้านหนองมันปลา	407	405	408	408	416	406	424	409	422	406
17	บ้านค้ำน้ำอ้อม	377	379	377	383	375	382	378	386	383	387
18	บ้านไร่นาเจริญ	158	131	168	136	178	143	179	136	175	136
19	บ้านไร่ภูจอบ	327	297	336	307	338	309	343	316	350	327
	รวม	5,614	5,535	5,591	5,591	5,694	5,626	5,886	5,797	5,886	5,797

*** ข้อมูล ณ เดือน มิถุนายน พ.ศ. 2564

3.2 ช่วงอายุและจำนวนประชากร

ประชากรของเทศบาลตำบลภูจองนายอย (ปี พ.ศ. 2564)				
ประชากร	ช่วงอายุ	ชาย	หญิง	รวม
จำนวนประชากรเยาวชน	อายุต่ำกว่า 18 ปี	1,507	1,508	3,015
จำนวนประชากร	อายุ 18 - 60 ปี	3,896	3,724	7,620
จำนวนประชากรผู้สูงอายุ	อายุมากกว่า 60 ปี	577	609	1,186
	รวม	5,980	5,841	11,821

*** ข้อมูล ณ เดือน มิถุนายน พ.ศ. 2564

4. สภาพทางสังคม

4.1 การศึกษา

การศึกษาในเขตพื้นที่รับผิดชอบของเทศบาลตำบลภูจองนายอย มีโรงเรียนระดับประถมศึกษา จำนวน 6 โรงเรียน ได้แก่

1. โรงเรียนผอบ ณ นคร2

ชั้น / ปี	ชาย	หญิง	รวม
ระดับอนุบาล	5	13	18
ป.1-6	47	41	88
ขยายโอกาส	-	-	-
รวม	52	54	106

โดยมี นายพิสาร แต่งอยู่ เป็นผู้อำนวยการโรงเรียน

2. โรงเรียนบ้านท่าก่อ

ชั้น / ปี	ชาย	หญิง	รวม
ระดับอนุบาล	23	25	48
ป.1-6	85	77	162
ขยายโอกาส	-	-	-
รวม	108	102	210

โดยมี นายสุวรรณ พลสมัคร์ เป็นผู้อำนวยการโรงเรียน

3. โรงเรียนบ้านดงขวางคำโทน

ชั้น / ปี	ชาย	หญิง	รวม
ระดับอนุบาล	17	20	37
ป.1-6	63	63	126
ขยายโอกาส	-	-	-
รวม	80	83	163

โดยมี นางนพดา ศรีคะณีย์ เป็นผู้อำนวยการโรงเรียน

4. โรงเรียนบ้านโคกใหญ่

ชั้น / ปี	ชาย	หญิง	รวม
ระดับอนุบาล	36	23	59
ป.1-6	99	99	198
ขยายโอกาส	-	-	-
รวม	135	122	257

โดยมี นายสุระพงษ์ นามจำปา เป็นผู้อำนวยการโรงเรียน

5. โรงเรียนสมเด็จพระราชชนนี

ชั้น / ปี	ชาย	หญิง	รวม
ระดับอนุบาล	35	26	61
ป.1-6	100	99	199
ขยายโอกาส	-	-	-
รวม	135	125	260

โดยมี นายอดุลศักดิ์ นารินทร์ เป็นผู้อำนวยการโรงเรียน

6. โรงเรียนบ้านแก้งซี่เหล็ก

ชั้น / ปี	ชาย	หญิง	รวม
ระดับอนุบาล	13	17	30
ป.1-6	45	55	100
ขยายโอกาส	-	-	-
รวม	58	72	130

โดยมี นายณัฐชัย บุญต่อ เป็นผู้อำนวยการโรงเรียน

เทศบาลตำบลภูจองนายอยได้ดำเนินการตามโครงการถ่ายโอนภารกิจจัดการศึกษาอนุบาล 3 ขวบ ซึ่งปฏิบัติตามนโยบายการกระจายอำนาจให้แก่องค์กรปกครองส่วนท้องถิ่น และพระราชบัญญัติกำหนดแผนและขั้นตอนการกระจายอำนาจให้แก่องค์กรปกครองส่วนท้องถิ่น พ.ศ. 2542 มาตรา 30 กรมพัฒนาชุมชนได้ถ่ายโอนการจัดการศึกษาอนุบาล 3 ขวบ ให้แก่องค์กรปกครองส่วนท้องถิ่นดำเนินการในปีการศึกษา 2544 โดยให้โรงเรียนในสังกัดสำนักงานคณะกรรมการประถมศึกษาแห่งชาติระดับเด็กอนุบาล 3 ขวบ เข้าเรียนแต่ให้ความร่วมมือกับท้องถิ่นในการจัดการศึกษาอนุบาล 3 ขวบ โดยสนับสนุนด้านอาคารสถานที่ ด้านวิชาการและครูอัตราจ้างหรือครูผู้สอนให้ช่วยดำเนินการสอนต่อไป เทศบาลตำบลภูจองนายอยได้ดำเนินการถ่ายโอนภารกิจศูนย์พัฒนาเด็กเล็กก่อนเกณฑ์ในวัดของกรมศาสนาโดยให้เจ้าอาวาสวัดเป็นผู้บริหารศูนย์โดยเทศบาลตำบลภูจองนายอยผ่านงบประมาณให้และกำกับดูแลช่วยเหลือในส่วนที่วัดไม่สามารถดำเนินการได้ซึ่งศูนย์พัฒนาเด็กเล็กก่อนเกณฑ์ในวัดในพื้นที่เทศบาลตำบลภูจองนายอย มีจำนวน 6 ศูนย์

ศูนย์พัฒนาเด็กเล็กเทศบาลตำบลภูจองนายอย 1

จำนวน		รวม
ชาย	หญิง	
36	21	57

โดยมี นางอ่อนศรี กติยะกาล ครูหัวหน้าศูนย์พัฒนาเด็กเล็ก

ศูนย์พัฒนาเด็กเล็กเทศบาลตำบลภูจองนายอย 2

จำนวน		รวม
ชาย	หญิง	
18	14	32

โดยมี นางฉันทรรณ พิเดช ครูหัวหน้าศูนย์พัฒนาเด็กเล็ก

ศูนย์พัฒนาเด็กเล็กเทศบาลตำบลภูจองนายอย 3

จำนวน		รวม
ชาย	หญิง	
28	26	54

โดยมี นางบุญเลิศ ปฐมชาติ ครูหัวหน้าศูนย์พัฒนาเด็กเล็ก

ศูนย์พัฒนาเด็กเล็กเทศบาลตำบลภูจองนายอย 4

จำนวน		รวม
ชาย	หญิง	
11	19	30

โดยมี นางลุนี ชนาค ครูหัวหน้าศูนย์พัฒนาเด็กเล็ก

ศูนย์พัฒนาเด็กเล็กเทศบาลตำบลภูจองนายอย 5

จำนวน		รวม
ชาย	หญิง	
19	21	40

โดยมี นางกมลรัตน์ พลพันธ์ ครูหัวหน้าศูนย์พัฒนาเด็กเล็ก

ศูนย์พัฒนาเด็กเล็กเทศบาลตำบลภูจองนายอย 6

จำนวน		รวม
ชาย	หญิง	
21	18	39

โดยมี นางจิรวดี ทันวิมา ครูหัวหน้าศูนย์พัฒนาเด็กเล็ก

*** ข้อมูล ณ เดือน กรกฎาคม 2564

4.2 สาธารณสุข

ข้อมูลทรัพยากรด้านสาธารณสุข

- โรงพยาบาลนจะหลวยเริ่มเปิดดำเนินการอย่างเป็นทางการเมื่อวันที่ 16 กรกฎาคม 2527
ขณะนี้โรงพยาบาลขนาด 30 เตียง ปัจจุบันมีเจ้าหน้าที่ปฏิบัติงานจำนวน 167 คน

ตารางจำนวนบุคลากรด้านสาธารณสุข ปีงบประมาณ 2564

บุคลากร	รพช.	บุคลากร	รพช.
แพทย์	5	แพทย์แผนไทยปฏิบัติการ	1
ทันตแพทย์	4	โภชนากร	1
เภสัชกร	5	เจ้าพนักงานวิทยาศาสตร์การแพทย์	1
พยาบาลวิชาชีพ	44	เจ้าพนักงานเภสัชกรรม	5
นักวิชาการสาธารณสุข	5	เจ้าพนักงานสาธารณสุข	6
นักรังสีการแพทย์	1	เจ้าพนักงานทันตสาธารณสุข	2
นักเทคนิคการแพทย์	2	เจ้าพนักงานเวชสถิติ	2
นักวิชาการเงินและบัญชี	2	เจ้าพนักงานเครื่องคอมพิวเตอร์	1
นักวิชาการคอมพิวเตอร์	1	นักกายภาพบำบัด	2
นักจัดการงานทั่วไป	1	นายช่างเทคนิค	1
อื่นๆ	75		
รวมทั้งสิ้นจำนวน 167 คน			

ที่มา ข้อมูลข้าราชการและลูกจ้าง ณ กรกฎาคม 2564

กลุ่มงานบริการด้านปฐมภูมิและองค์รวม โรงพยาบาลนাজะหลวย ตั้งอยู่ที่ บ้านกลางเมือง หมู่ 11 ต.นাজะหลวย อ.นাজะหลวย จ.อุบลราชธานี 34280 มีบุคลากร จำนวน 9 คน ดังนี้

1. นางสาวสุภาวดี	สาธารณสุข	พยาบาลวิชาชีพชำนาญการ
2. น.ส.วรรณภา	ภูธร	พยาบาลวิชาชีพชำนาญการ
3. น.ส.กมลทิพย์	ชมพูวิเศษ	พยาบาลวิชาชีพชำนาญการ
4. น.ส.สุภัทรียา	พลบุบผา	พยาบาลวิชาชีพชำนาญการ
5. นางบุญช่วย	ปิตุบุตรเจริญ	เจ้าพนักงานสาธารณสุขชำนาญงาน
6. นางสาววิไล	มีทองขาว	นักวิชาการสาธารณสุขปฏิบัติการ
7. นายสมใจ	คำมุงคูล	นักวิชาการสาธารณสุขปฏิบัติการ
8. นางกอบกุล	ดอกไม้แก้ว	พนักงานการเงินและการบัญชี ส2
9. นายพยงค์	วงษาเคน	พนักงานช่วยการพยาบาล

- การสาธารณสุข

พื้นที่ตำบลนাজะหลวย มีโรงพยาบาลส่งเสริมสุขภาพตำบล 2 แห่ง ดังนี้

1. โรงพยาบาลส่งเสริมสุขภาพตำบลแก้งเรือง ตั้งอยู่ที่ บ้านแก้งเรืองพัฒนา หมู่ที่ 15 มีบุคลากร จำนวน 6 คน ดังนี้

1. นางสาวนุชนารถ	เพชรศรี	ผู้อำนวยการโรงพยาบาลส่งเสริมสุขภาพตำบลแก้งเรือง
2. นายโชคพิพัฒน์	แสงรักษา	พยาบาลวิชาชีพปฏิบัติการ
3. นางสาวปัญชลิษา	อรรคธรรม	นักวิชาการสาธารณสุขชำนาญการ
4. นางสาวรัชนิดา	สุกลา	พนักงานธุรการ
5. นายสมานน้อย	ทันวิมา	พนักงานบริการ
6. นางสาววาสนา	สนาค	พนักงานจ้างเหมาแพทย์แผนไทย

* ซึ่งได้ให้บริการทางด้านสาธารณสุขในเขตพื้นที่ตำบลนাজะหลวย

2. โรงพยาบาลส่งเสริมสุขภาพตำบลบ้านทุ่งเพียง ตั้งอยู่ที่ บ้านทุ่งเพียง หมู่ที่ 5 มีบุคลากร จำนวน 8 คน ดังนี้

1. นางศศิธร	บำรุง	ตำแหน่ง ผู้อำนวยการโรงพยาบาลส่งเสริมสุขภาพตำบลทุ่งเพียง
2. นางสาวเพ็ญพิณิจ	เกตุดอง	ตำแหน่ง พยาบาลวิชาชีพชำนาญการ
3. นางสาวศิริธร	พวงโพธิ์	ตำแหน่ง นักวิชาการสาธารณสุขปฏิบัติการ
4. นางสาวสุภาภรณ์	สุภาวงศ์	ตำแหน่ง นักวิชาการสาธารณสุขปฏิบัติการ
5. นางอุตร	บุญอ้อย	ตำแหน่ง พนักงานธุรการ
6. นายดี	ต้นเกษ	ตำแหน่ง พนักงานบริการ
7. นางสาวรำไพ	นันทะสาร	ตำแหน่ง นักบริหารผู้สูงอายุการแพทย์แผนไทยและแพทย์ทางเลือก
8. นางสาววิลาสินี	สรแสง	ตำแหน่ง จิตอาสา (ผู้ช่วยแพทย์แผนไทยและแพทย์ทางเลือก)

* ซึ่งได้ให้บริการทางด้านสาธารณสุขในเขตพื้นที่ตำบลนাজะหลวย

4.3 อาชญากรรม

ไม่มีการก่ออาชญากรรมในคดีใหญ่ เทศบาลไม่มีเหตุอาชญากรรมเกิดขึ้น แต่มีเหตุการณ์ลักขโมยทรัพย์สินประชาชน และทำลายทรัพย์สินของราชการ ซึ่งเทศบาลก็ได้ดำเนินการป้องกันการเกิดเหตุดังกล่าวจากการสำรวจข้อมูลพื้นฐานพบว่า ส่วนมากครัวเรือนมีการป้องกันอุบัติภัยอย่างถูกวิธี มีความปลอดภัยในชีวิตและทรัพย์สิน วิธีการแก้ปัญหาของเทศบาลที่สามารถดำเนินการได้ตามอำนาจหน้าที่และงบประมาณที่มีอยู่อย่างจำกัด คือการติดตั้งกล้องวงจรปิดในจุดที่เป็นที่สาธารณะ รวมทั้งได้ตั้งจุดตรวจ จุดสกัด จุดบริการในช่วงเทศกาลที่มีวันหยุดหลายวันเพื่ออำนวยความสะดวกให้กับประชาชน แต่ปัญหาที่พบเป็นประจำคือการทะเลาะวิวาทของกลุ่มวัยรุ่นโดยเฉพาะในสถานที่จัดงานดนตรี งานมหรสพ เป็นปัญหาที่ชุมชนได้รับผลกระทบเป็นอย่างมาก การแก้ไขปัญหา คือการแจ้งเตือนให้ผู้ปกครองดูแลบุตรหลานของตน ประชาสัมพันธ์ให้ทราบถึงผลกระทบ ผลเสียหาย และโทษที่ได้รับจากการเกิดเหตุทะเลาะวิวาท การขอความร่วมมือไปยังผู้นำ การขอกำลังจาก ตำรวจ ผู้นำ อปพร. เพื่อระงับเหตุไม่ให้เกิดความรุนแรง แต่จะไม่ให้เกิดขึ้นเลยยังเป็นปัญหาที่ปัจจุบันไม่สามารถที่จะแก้ไขได้ ทั้งที่มีการร่วมมือกันหลายฝ่าย เป็นเรื่องที่ว่าเทศบาลจะต้องหาวิธีที่จะแก้ไขปัญหาให้กับประชาชนต่อไปตามอำนาจหน้าที่ที่สามารถดำเนินการได้

4.4 ยาเสพติด

ปัญหาเสพติดในชุมชนของเทศบาล จากการที่ทางสถานีตำรวจภูธรนาจจะหลวงได้แจ้งให้กับเทศบาลทราบนั้นพบว่าในเขตเทศบาลมีผู้ที่ติดยาเสพติดแต่เมื่อเทียบกับพื้นที่อื่นถือว่าน้อย และยังไม่พบผู้ค้าเหตุผลก็เนื่องมาจากว่าได้รับความร่วมมือกับทางผู้นำ ประชาชน หน่วยงานของเทศบาลที่ช่วยสอดส่องดูแลอยู่เป็นประจำ การแก้ไขปัญหาของเทศบาลสามารถทำได้เฉพาะตามอำนาจหน้าที่เท่านั้น เช่น การณรงค์ การประชาสัมพันธ์ การแจ้งเบาะแส การฝึกอบรมให้ความรู้ ถ้านอกเหนือจากอำนาจหน้าที่ ก็เป็นเรื่องของอำเภอหรือตำรวจแล้วแต่กรณี ทั้งนี้ เทศบาลก็ได้ให้ความร่วมมือมาโดยตลอด

4.5 การสังคมสงเคราะห์

เทศบาลได้ดำเนินการด้านสังคมสงเคราะห์ ดังนี้

- ดำเนินการจ่ายเบี้ยยังชีพให้กับผู้สูงอายุจำนวน 1,317 ราย ผู้พิการจำนวน 351 ราย และผู้ป่วยเอดส์ จำนวน 18 ราย
- รับลงทะเบียนและประสานโครงการเงินอุดหนุนเพื่อการเลี้ยงดูเด็กแรกเกิด
- ประสานการทำบัตรผู้พิการ
- โครงการช่วยเหลือผู้ยากจน ยากไร้ รายได้น้อย และผู้ด้อยโอกาสไร้ที่พึ่ง
- โครงการปรับปรุงซ่อมแซมบ้านคนจน

5. ระบบบริการพื้นฐาน

5.1 การคมนาคมขนส่ง

การคมนาคมของตำบลนาจะหลวยมีถนนสายหลักคือ ถนนทางหลวงหมายเลข 2248 และถนนทางหลวงชนบทหมายเลข 4209

- ถนนคอนกรีตเสริมเหล็ก	จำนวน	75	สาย
- ถนนลาดยาง	จำนวน	10	สาย
- ถนนลูกรัง/ขึ้นดินถม(ดินเดิม)	จำนวน	71	สาย

5.2 การไฟฟ้า

เทศบาลตำบลภูจองนายอยเป็นชุมชนชนบทและมีการย้ายครัวเรือนไปตามพื้นที่ทำการเกษตรต่างๆ ทำให้หลายพื้นที่ยังไม่มีไฟฟ้าใช้ เทศบาลตำบลภูจองนายอยจึงยังมีความจำเป็นต้องมีโครงการขยายเขตไฟฟ้าเพื่อให้ประชาชนในพื้นที่มีไฟฟ้าใช้ครบทุกครัวเรือน

5.3 การประปา

ประชาชนในเทศบาลตำบลภูจองนายอย ได้รับการบริการด้านการประปาจากการประปาหมู่บ้านทุกหมู่บ้าน แต่ยังไม่ครบทุกหลังคาเรือนเทศบาลตำบลภูจองนายอยจึงยังมีความจำเป็นต้องมีโครงการขยายเขตประปาหมู่บ้านเพื่อให้ประชาชนในพื้นที่มีน้ำประปาใช้ครบทุกครัวเรือน

5.4 โทรศัพท์

ประชาชนส่วนใหญ่ใช้เป็นโทรศัพท์เคลื่อนที่ติดตามตัวเป็นส่วนใหญ่

5.5 ไปรษณีย์หรือการสื่อสารหรือขนส่ง และวัสดุ ครุภัณฑ์

(ในเขตเทศบาลตำบลภูจองนายอยไม่มีไปรษณีย์)

6. ระบบเศรษฐกิจ

6.1 การเกษตร

ประชากรในเขตเทศบาลส่วนมากประกอบอาชีพเกษตรกรรม ผลผลิตทางการเกษตรที่สำคัญ ได้แก่

- ทำนา	ร้อยละ	30	ของจำนวนประชากรทั้งหมด
- ยางพารา	ร้อยละ	20	ของจำนวนประชากรทั้งหมด
- ไร่มันสำปะหลัง	ร้อยละ	20	ของจำนวนประชากรทั้งหมด
- ปาล์ม	ร้อยละ	10	ของจำนวนประชากรทั้งหมด
- อื่นๆ	ร้อยละ	20	ของจำนวนประชากรทั้งหมด

6.2 การประมง

ประชาชนส่วนใหญ่เลี้ยงปลาไว้รับประทานในครัวเรือน ร้อยละ 90 เลี้ยงปลาเพื่อการค้า ร้อยละ 10 ในพื้นที่เขตเทศบาลตำบลภูจองนายอย

6.3 การปลูกสัตว์

เป็นการประกอบการในลักษณะเลี้ยงในครัวเรือนเป็นอาชีพหลักและอาชีพเสริม เช่น การเลี้ยงไก่ เป็ด โค สุกร กระบือ เป็นต้น

6.4 การบริการ

รีสอร์ท	4	แห่ง
ร้านอาหาร	2	แห่ง
ร้านเกมส์	1	แห่ง

6.5 การท่องเที่ยว

ในเขตเทศบาลตำบลภูจองนายอยมีแหล่งท่องเที่ยวทางธรรมชาติ ได้แก่ อุทยานแห่งชาติภูจองนายอย น้ำตกห้วยหลวง(น้ำตกถ้ำบักเตว) แก่งกะเลา แหล่งท่องเที่ยว ได้แก่ วัดภูพลาญสูง วัดภูพลาญแก้ว

6.6 อุตสาหกรรม

ในเขตเทศบาลตำบลภูจองนายอยส่วนมากอุตสาหกรรมเป็นอุตสาหกรรมขนาดเล็ก เช่น โรงสีขนาดเล็ก ซึ่งมีใช้เกือบทุกหมู่บ้าน

6.7 การพาณิชย์และกลุ่มอาชีพ

การพาณิชย์		
ปั้มหลอด,ปั้มหยอดเหรียญ	27	แห่ง
ร้านค้าขายของชำ,ร้านขายอุปกรณ์การเกษตร	2	แห่ง
ร้านขายวัสดุก่อสร้าง	4	แห่ง
ร้านรับซื้อผลผลิตทางการเกษตร	15	แห่ง
ร้านอาหาร	8	แห่ง
โรงสีข้าว	25	แห่ง
ร้านซ่อมรถ	12	แห่ง
ร้านอินเทอร์เน็ต	1	แห่ง
ร้านเสริมสวย	1	แห่ง
ร้านรับซื้อของเก่า	1	แห่ง

6.8 แรงงาน

จากการสำรวจข้อมูลพื้นฐานพบว่า ประชากรที่มีอายุ 15-60 ปี อยู่ในกำลังแรงงานร้อยละ 90 เมื่อเทียบกับอัตราส่วนของประชากรในพื้นที่ แต่ค่าแรงในพื้นที่ต่ำกว่าเมื่อเทียบกับในระดับจังหวัดหรือพื้นที่ที่มีโรงงานอุตสาหกรรมต่างๆ ทำให้แรงงานส่วนใหญ่ต้องไปทำงานในต่างพื้นที่หรือในพื้นที่ที่มีโรงงานอุตสาหกรรมต่างๆ ส่งผลให้ในชุมชนขาดแรงงานในภาคการเกษตรและมีเพียงผู้สูงอายุและเด็กเล็กเท่านั้น

ส่วนที่ 2

ยุทธศาสตร์องค์กรปกครองส่วนท้องถิ่น

1. ความสัมพันธ์ระหว่างแผนพัฒนาระดับมหภาค

1.1 แผนยุทธศาสตร์ชาติ 20 ปี (พ.ศ. 2561 - 2564)

โดยที่รัฐธรรมนูญแห่งราชอาณาจักรไทย มาตรา 65 กำหนดให้รัฐพึงจัดให้มียุทธศาสตร์ชาติ เป็นเป้าหมายการพัฒนาประเทศอย่างยั่งยืน ตามหลักธรรมาภิบาลเพื่อใช้เป็นกรอบในการจัดทำแผนต่างๆ ให้ สอดคล้องและบูรณาการกันเพื่อให้เกิดเป็นพลังผลักดันร่วมกันไปสู่เป้าหมายดังกล่าว โดยให้เป็นไปตามที่ กำหนดในกฎหมายว่าด้วยการจัดทำยุทธศาสตร์ชาติ และต่อมาได้มีการตราพระราชบัญญัติการจัดทำ ยุทธศาสตร์ชาติ พ.ศ. 2560 มีผลบังคับใช้เมื่อวันที่ 1 สิงหาคม 2560 โดยกำหนดให้มีการแต่งตั้งคณะกรรมการ ยุทธศาสตร์ชาติ เพื่อรับผิดชอบในการจัดทำร่างยุทธศาสตร์ชาติ กำหนดวิธีการการมีส่วนร่วมของประชาชนใน การจัดทำร่างยุทธศาสตร์ชาติ ในการติดตาม การตรวจสอบ และการประเมินผล รวมทั้งกำหนดมาตรการ ส่งเสริมและสนับสนุนให้ประชาชนทุกภาคส่วนดำเนินการให้สอดคล้องกับยุทธศาสตร์ชาติ

เพื่อให้เป็นไปตามที่กำหนดในพระราชบัญญัติการจัดทำ ยุทธศาสตร์ชาติ พ.ศ. 2560 คณะกรรมการยุทธศาสตร์ชาติได้แต่งตั้งคณะกรรมการจัดทำยุทธศาสตร์ชาติด้านต่างๆ รวม 6 คณะอัน ประกอบด้วย คณะกรรมการจัดทำยุทธศาสตร์ชาติด้านความมั่นคง คณะกรรมการจัดทำยุทธศาสตร์ชาติด้าน การสร้างความสามารถในการแข่งขัน คณะกรรมการจัดทำยุทธศาสตร์ชาติด้านการพัฒนาและเสริมสร้าง ศักยภาพทรัพยากรมนุษย์ คณะกรรมการจัดทำยุทธศาสตร์ชาติด้านการสร้างโอกาสและความเสมอภาคทาง สังคม คณะกรรมการจัดทำยุทธศาสตร์ชาติด้านการสร้างการเติบโตบนคุณภาพชีวิตที่เป็นมิตรต่อสิ่งแวดล้อม และคณะกรรมการจัดทำยุทธศาสตร์ชาติด้านการปรับสมดุลและพัฒนาระบบการบริหารจัดการภาครัฐ เพื่อ รับผิดชอบในการดำเนินการจัดทำร่างยุทธศาสตร์ชาติให้เป็นไปตามหลักเกณฑ์ วิธีการ และเงื่อนไขที่กำหนด ตลอดจนได้จัดให้มีการรับฟังความคิดเห็นของประชาชนและหน่วยงานของรัฐที่เกี่ยวข้องอย่างกว้างขวางเพื่อ ประกอบการพิจารณาจัดทำร่างยุทธศาสตร์ชาติตามที่กฎหมายกำหนดแล้ว

ยุทธศาสตร์ชาติ 20 ปี (พ.ศ. 2561 - 2580) เป็นยุทธศาสตร์ชาติฉบับแรกของประเทศไทย ตามรัฐธรรมนูญแห่งราชอาณาจักรไทย ซึ่งจะต้องนำไปสู่การปฏิบัติเพื่อให้ประเทศไทยบรรลุวิสัยทัศน์ “ประเทศไทยมีความมั่นคง มั่งคั่ง ยั่งยืน เป็นประเทศพัฒนาแล้ว ด้วยการพัฒนาตามหลักปรัชญาของเศรษฐกิจพอเพียง” ภายในช่วงเวลาดังกล่าว เพื่อความสุขของคนไทยทุกคน

สถานการณ์ แนวโน้ม วิสัยทัศน์ และเป้าหมายในการพัฒนาประเทศ

1. บทนำ

การพัฒนาประเทศไทยนับตั้งแต่แผนพัฒนาเศรษฐกิจและสังคมแห่งชาติ ฉบับที่ 1 เป็นต้นมาได้ส่งผล ให้ประเทศมีการพัฒนาในทุกมิติ ทั้งในด้านเศรษฐกิจที่ประเทศไทยได้รับการยกระดับเป็นประเทศในกลุ่มบน ของกลุ่มประเทศระดับรายได้ปานกลาง ในด้านสังคมที่มีการพัฒนาคุณภาพชีวิตของประชาชนส่งผลให้ประเทศ ไทยหลุดพ้นจากการเป็นประเทศยากจน และในด้านสิ่งแวดล้อมที่ประเทศไทยมีข้อได้เปรียบในความ

หลากหลายเชิงนิเวศ อย่างไรก็ตาม ประเทศไทยยังมีความท้าทายต่อการพัฒนาที่สำคัญ อาทิ อัตราการขยายตัวทางเศรษฐกิจในปี 2560 ที่ร้อยละ 3.9 ถือว่าอยู่ในระดับต่ำกว่าศักยภาพ เมื่อเทียบกับร้อยละ 6.0 ต่อปีในช่วงเวลาเกือบ 6 ทศวรรษที่ผ่านมา โดยมีสาเหตุหลักจากการชะลอตัวของการลงทุนภายในประเทศและสถานการณ์เศรษฐกิจโลกที่ยังไม่ฟื้นตัวได้เต็มที่โครงสร้างเศรษฐกิจไทยที่ยังไม่สามารถขับเคลื่อนด้วยนวัตกรรมได้อย่างเต็มประสิทธิภาพภาคบริการและภาคเกษตรมีผลิตภาพการผลิตในระดับต่ำ ขาดการนำเทคโนโลยีเข้ามาเพิ่มประสิทธิภาพในการผลิต ประกอบกับแรงงานไทยยังมีปัญหาเรื่องคุณภาพและสมรรถนะที่ไม่สอดคล้องกับความต้องการในการขับเคลื่อนการพัฒนาของประเทศ นอกจากนี้ ศักยภาพและคุณภาพของประชากรไทยทุกช่วงวัยยังคงเป็นปัจจัยท้าทายสำคัญต่อการพัฒนาประเทศ แม้ว่าการเข้าถึงระบบบริการสาธารณสุข การศึกษา บริการสาธารณสุข โครงสร้างพื้นฐานต่างๆ และการคุ้มครองทางสังคมอื่น ๆ ของคนไทยมีความครอบคลุมเพิ่มมากขึ้น แต่ยังคงมีปัญหาเรื่องคุณภาพการให้บริการที่มีมาตรฐานแตกต่างกันระหว่างพื้นที่ ซึ่งเป็นหนึ่งในสาเหตุหลักที่ทำให้ประเทศไทยยังคงมีปัญหาความเหลื่อมล้ำในหลายมิติ ขณะที่ปัญหาด้านความยากจนยังคงเป็นประเด็นท้าทายในการยกระดับการพัฒนาประเทศให้ประชาชนมีรายได้สูงขึ้นและแก้ปัญหาความเหลื่อมล้ำอย่างยั่งยืน ขณะเดียวกันการวางกลยุทธ์ระยะยาวในการฟื้นฟู การใช้ และการรักษาทรัพยากรอย่างบูรณาการเพื่อการพัฒนาประเทศที่ผ่านมายังขาดความชัดเจน ส่งผลให้ทรัพยากรธรรมชาติและสิ่งแวดล้อมของประเทศยังมีปัญหาการใช้อย่างสิ้นเปลืองและเสื่อมโทรมลงอย่างรวดเร็ว ทั้งนี้ ปัญหาดังกล่าวข้างต้นมีสาเหตุส่วนหนึ่งมาจากประสิทธิภาพการบริหารจัดการภาครัฐ การพัฒนาประเทศขาดความต่อเนื่อง และความยืดหยุ่นในการตอบสนองต่อความต้องการและปัญหาของประชาชน ขณะที่ความมั่นคงภายในประเทศยังมีหลายประเด็นที่ต้องเสริมสร้างให้เกิดความเข้มแข็ง ลดความขัดแย้งทางความคิดและอุดมการณ์ที่มีรากฐานมาจากความเหลื่อมล้ำ ความไม่เสมอภาค การขาดความเชื่อมั่นในกระบวนการยุติธรรม และปัญหาการขาดเสถียรภาพทางการเมืองตลอดจนส่งเสริมคนในชาติให้ยึดมั่นสถาบันหลักเป็นศูนย์รวมจิตใจให้เกิดความรักและความสามัคคี ในขณะเดียวกัน การเปลี่ยนแปลงโครงสร้างประชากรที่มีสัดส่วนประชากรวัยแรงงานและวัยเด็กที่ลดลงและประชากรสูงอายุที่เพิ่มขึ้นอย่างต่อเนื่อง จะเป็นปัจจัยเสี่ยงสำคัญที่จะทำให้การพัฒนาประเทศในมิติต่าง ๆ มีความท้าทายมากขึ้น ทั้งในส่วนของเสถียรภาพทางการเงินการคลังของประเทศในการจัดสวัสดิการเพื่อดูแลผู้สูงอายุที่เพิ่มสูงขึ้น การลงทุนและการออม การเจริญเติบโตทางเศรษฐกิจของประเทศ ความมั่นคงทางสังคม การบริหารจัดการทรัพยากรธรรมชาติอย่างยั่งยืนซึ่งจะเป็นประเด็นท้าทายต่อการขับเคลื่อนประเทศไปสู่การเป็นประเทศพัฒนาแล้ว

2. ปัจจัยและแนวโน้มที่คาดว่าจะส่งผลต่อการพัฒนาประเทศ

แม้ว่าประเทศไทยจะมีตำแหน่งที่ตั้งที่สามารถเป็นศูนย์กลางในการเชื่อมโยงในภูมิภาคและเป็นประตูสู่เอเชีย แต่การที่มีอาณาเขตติดกับประเทศเพื่อนบ้านหลายประเทศ ทำให้ปัญหาด้านเขตแดนกับประเทศเพื่อนบ้านยังคงเป็นความท้าทายด้านความมั่นคงในอนาคต นอกจากนี้ ประเทศไทยยังคงต้องให้ความสำคัญกับปัญหาด้านความมั่นคงอื่น ๆ ที่มีความซับซ้อน ละเอียดย่อย และมีความเชื่อมโยงกันหลายมิติ ที่อาจเป็นประเด็นท้าทายต่อการสร้างบรรยากาศความไว้วางใจระหว่างรัฐกับประชาชนและระหว่างประชาชนกับประชาชน ซึ่งรวมถึงการสร้างสามัคคีของคนในชาติที่จะนำไปสู่การแก้ปัญหาความขัดแย้งระหว่างกลุ่ม

ประเทศไทยที่มีแนวคิดและความเชื่อที่แตกต่างกันอย่างยั่งยืนนอกจากนี้ การขยายอิทธิพลและการเพิ่มบทบาทของประเทมหาอำนาจ ที่อาจก่อให้เกิดการเปลี่ยนแปลงไปสู่ระบบหลายขั้วอำนาจ หรือเกิดการย้ายขั้วอำนาจทางเศรษฐกิจ ซึ่งอาจส่งผลกระทบต่อเสถียรภาพทางเศรษฐกิจของประเทศในอนาคต ขณะที่องค์กรที่ไม่ใช่รัฐ อาทิ องค์กรระหว่างประเทศ และบริษัทข้ามชาติ จะมีบทบาทมากขึ้นในการกำหนด กฎระเบียบทิศทางความสัมพันธ์และมาตรฐานสากลต่างๆ ทั้งในด้านความมั่นคง และเศรษฐกิจ รวมทั้งการรวมกลุ่มเศรษฐกิจและการเปิดเสรีในภูมิภาคที่นำไปสู่ความเชื่อมโยงในทุกระบบ อาจก่อให้เกิดความเสี่ยงด้านอาชญากรรมข้ามชาติและเศรษฐกิจนอกระบบ รวมทั้งปัญหาเสพติด การค้ามนุษย์ และการลักลอบเข้าเมืองในทางกลับกัน ความเปลี่ยนแปลงจากโลกาภิวัตน์และความก้าวหน้าทางวิทยาศาสตร์และเทคโนโลยีที่ได้รับการพัฒนาอย่างก้าวกระโดดจะก่อให้เกิดนวัตกรรมอย่างพลิกผัน อาทิ เทคโนโลยีปัญญาประดิษฐ์ อินเทอร์เน็ตในทุกสิ่ง การวิเคราะห์ข้อมูลขนาดใหญ่ หุ่นยนต์และโดรน เทคโนโลยีพันธุกรรมสมัยใหม่ และเทคโนโลยีทางการเงิน ซึ่งตัวอย่างแนวโน้มการพัฒนาเทคโนโลยีอย่างก้าวกระโดดเหล่านี้ คาดว่าจะเป็นปัจจัยสนับสนุนหลักที่ช่วยให้เศรษฐกิจโลกและเศรษฐกิจไทยมีแนวโน้มที่จะกลับมาขยายตัวได้เข้มแข็งขึ้น แนวโน้มสำคัญที่จำเป็นต้องมีการติดตามอย่างใกล้ชิด อาทิ การรวมกลุ่มทางการค้าและการลงทุนที่จะมีความหลากหลายเพิ่มมากขึ้น การแข่งขันที่คาดว่าจะรุนแรงขึ้นในการเพิ่มผลิตภาพและสร้างความหลากหลายของสินค้าและบริการที่ตอบโจทย์รูปแบบชีวิตใหม่ๆ นอกจากนี้ ประเทศไทยคาดว่าจะเข้าสู่การเป็นสังคมสูงวัยระดับสุดยอดในปี ๒๕๗๔ จะก่อให้เกิดโอกาสใหม่ๆ ในการตอบสนองความต้องการของกลุ่มผู้บริโภคนสูงวัยที่จะมีสัดส่วนเพิ่มขึ้นอย่างต่อเนื่อง รวมทั้งการคาดการณ์ว่าครอบครัวไทยจะมีขนาดเล็กลงและมีรูปแบบที่หลากหลายมากขึ้นประชากรในประเทศไทยจะมีช่วงอายุที่แตกต่างกันและจะมีกลุ่มคนช่วงอายุใหม่ๆ เพิ่มขึ้น ซึ่งจะส่งผลต่อทัศนคติและพฤติกรรมที่แตกต่างกัน ดังนั้น การเตรียมความพร้อมของประชากรให้มีคุณภาพและการนำเทคโนโลยีที่เหมาะสมมาใช้ในการผลิตและบริการของประเทศจะเป็นความท้าทายสำคัญในระยะต่อไป ในขณะเดียวกัน โครงสร้างประชากรที่เข้าสู่สังคมสูงวัย อาจทำให้เกิดความต้องการแรงงานต่างชาติเพิ่มมากขึ้นเพื่อทดแทนจำนวนแรงงานไทยที่ลดลง ซึ่งปัจจัยด้านการเปิดเสรีในภูมิภาคและความก้าวหน้าของการพัฒนาระบบคมนาคมขนส่งในภูมิภาคจะทำให้การเคลื่อนย้ายแรงงานและการย้ายถิ่นมีความสะดวกมากขึ้น และเป็นปัจจัยสำคัญที่จะทำให้เกิดการเคลื่อนย้ายประชากรเข้าออกประเทศเพิ่มมากขึ้น โดยเฉพาะในกลุ่มประชากรที่มีศักยภาพซึ่งมีแนวโน้มในการเคลื่อนย้ายไปเรียนหรือทำงานในทั่วทุกมุมโลกสูงขึ้น ทั้งนี้ การย้ายถิ่นส่วนใหญ่มีวัตถุประสงค์เพื่อแสวงหาโอกาสทางเศรษฐกิจที่ดีขึ้น จึงอาจจะเป็นไปได้ที่ประเทศไทยจะยังคงเป็นประเทศผู้รับของประชากรจากประเทศเพื่อนบ้านขณะที่ประชากรไทยโดยเฉพาะแรงงานทักษะอาจมีแรงจูงใจในการย้ายถิ่นไปยังประเทศที่มีระดับการพัฒนาที่ดีกว่า อาจทำให้การแย่งชิงแรงงานมีความรุนแรงมากขึ้น ซึ่งจะยิ่งทำให้เกิดความเสี่ยงต่อการเจริญเติบโตทางเศรษฐกิจและการเปลี่ยนแปลงของบริบทสังคมไทย นอกจากนี้ ผลกระทบจากการเปลี่ยนแปลงสภาพภูมิอากาศคาดว่าจะมีความรุนแรงมากขึ้นทั้งในเชิงความผันผวน ความถี่ และขอบเขตที่กว้างขวางมากขึ้น ซึ่งจะสร้างความเสียหายต่อชีวิตและทรัพย์สิน ระบบโครงสร้างพื้นฐานที่จำเป็นตลอดจนระบบผลิตทางการเกษตรที่สัมพันธ์ต่อเนื่องกับความมั่นคงด้านอาหารและน้ำ ขณะที่ระบบนิเวศต่างๆ มีแนวโน้มเสื่อมโทรมลง และมีความเป็นไปได้ค่อนข้างสูงในการสูญเสียความสามารถในการรองรับความ

ต้องการของมนุษย์ได้อย่างมีประสิทธิภาพอย่างไรก็ดี ระดับความรุนแรงของผลกระทบอันเกิดจากการเปลี่ยนแปลงภูมิอากาศโลกและความเสื่อมโทรมของระบบนิเวศต่าง ๆ ดังกล่าวที่แต่ละประเทศจะต้องเผชิญจะมีความแตกต่างกัน ทำให้การเป็นสังคมสีเขียวการรักษาและบริหารจัดการทรัพยากรธรรมชาติและสิ่งแวดล้อมอย่างบูรณาการจะได้รับความสำคัญและความสนใจจากนานาประเทศรวมทั้งประเทศไทยเพิ่มมากขึ้น พลังงานทดแทนและพลังงานทางเลือกรวมถึงการสร้างสมดุลความมั่นคงด้านพลังงานและอาหารมีแนวโน้มที่จะมีความสำคัญเพิ่มมากขึ้นกฎระเบียบและข้อตกลงด้านสิ่งแวดล้อมจะมีความเข้มข้นและเข้มงวดขึ้น โดยกรอบการพัฒนาตามข้อตกลงระหว่างประเทศต่างๆ ที่สำคัญ เช่น เป้าหมายการพัฒนาที่ยั่งยืน และบันทึกความตกลงปารีสจะได้รับการนำไปปฏิบัติอย่างจริงจังมากยิ่งขึ้น แนวโน้มเหล่านี้จะก่อให้เกิดความท้าทายต่อการพัฒนาประเทศในหลายมิติ ทั้งในส่วนของการทำงานและอาชีพ สาขาการผลิตและบริการใหม่ๆ ความมั่นคงของประเทศอันเกิดจากภัยคุกคามและความเสี่ยงด้านอื่นๆ ที่ซับซ้อนขึ้น อาชญากรรมไซเบอร์ รูปแบบการก่อสงครามที่ใช้เทคโนโลยีเป็นเครื่องมือ การเคลื่อนย้ายอย่างเสรีและรวดเร็วของผู้คน เงินทุน ข้อมูลข่าวสาร องค์กรความรู้ เทคโนโลยีและสินค้าและบริการ การปรับตัวต่อการเปลี่ยนแปลงสภาพภูมิอากาศที่รวดเร็วและคาดการณ์ได้ยากการเกิดขึ้นของโรคระบาด และโรคอุบัติใหม่ที่จะส่งผลให้การเฝ้าระวังด้านการสาธารณสุขในประเทศมีความสำคัญมากขึ้น อาจนำไปสู่ปัญหาความเหลื่อมล้ำที่ทวีความรุนแรงมากขึ้นได้ หากไม่มีมาตรการที่มีประสิทธิภาพในการป้องกันและรองรับผลกระทบต่างๆ ที่คาดว่าจะเกิดขึ้น ซึ่งรวมถึงการเตรียมความพร้อมเพื่อรองรับการเปลี่ยนแปลงทางเทคโนโลยีและนวัตกรรมแบบพลิกผันที่จะเกิดขึ้นอย่างรวดเร็วโดยเฉพาะอย่างยิ่งหากการเข้าถึงเทคโนโลยี โครงสร้างพื้นฐาน และองค์ความรู้สมัยใหม่มีระดับความแตกต่างกันระหว่างกลุ่มประชากรต่างๆ โดยการเปลี่ยนแปลงทางเทคโนโลยีและนวัตกรรมดังกล่าวจะส่งผลต่อทั้งการทำงานและอาชีพที่จะมีรูปแบบและลักษณะงานที่เปลี่ยนไป มีความต้องการแรงงานที่มีสมรรถนะสูงเพิ่มมากขึ้น หลายอาชีพอาจหายไปจากตลาดงานในปัจจุบันและบางอาชีพจะถูกทดแทนด้วยระบบอัตโนมัติโดยเฉพาะอาชีพที่ต้องการทักษะระดับต่ำ ก่อให้เกิดความเสี่ยงต่อความมั่นคงและคุณภาพชีวิตของประชาชนที่ปรับตัวไม่ทันหรือขาดความรู้และทักษะที่ทันกับยุคสมัยที่เปลี่ยนแปลงไปกระแสโลกาภิวัตน์ที่จะทำให้เกิดการพัฒนาขยายความเป็นเมือง วิถีชีวิตที่เปลี่ยนไปอย่างรวดเร็ว รวมทั้งการเปลี่ยนแปลงทางสภาพภูมิอากาศที่อาจจะมีผลกระทบรุนแรงมากยิ่งขึ้น ซึ่งปัจจัยทั้งหมดดังกล่าวจะส่งผลให้ปัญหาความยากจนและความเหลื่อมล้ำของประเทศมีความซับซ้อนมากยิ่งขึ้น จากปัจจัยและแนวโน้มที่คาดว่าจะส่งผลต่อการขับเคลื่อนการพัฒนาประเทศในมิติต่างๆ ข้างต้น เห็นได้ว่าบริบทและสภาพแวดล้อมทั้งภายในและภายนอกประเทศมีแนวโน้มที่จะเปลี่ยนแปลงอย่างรวดเร็ว มีพลวัตสูง และมีความซับซ้อนหลากหลายมิติ ซึ่งจะส่งผลต่ออนาคตการพัฒนาประเทศอย่างมาก ดังนั้น การพัฒนาประเทศจึงจำเป็นต้องมียุทธศาสตร์การพัฒนาที่ครอบคลุมทุกมิติและทุกด้านการพัฒนาที่เกี่ยวข้อง มีความร่วมมือในลักษณะประชารัฐจากภาคส่วนต่างๆ ในรูปแบบของหุ้นส่วนการพัฒนาที่เป็นการดำเนินงานอย่างบูรณาการ เนื่องจากทุกมิติการพัฒนามีความเกี่ยวข้องซึ่งกันและกัน โดยประเทศไทยจำเป็นต้องมีทรัพยากรมนุษย์ที่มีคุณภาพ มีความรู้ สมรรถนะ และทักษะที่สอดคล้องกับการเปลี่ยนแปลงต่างๆ สามารถรู้เท่าทันและปรับตัวให้สามารถดำเนินชีวิตได้อย่างมีความสุข มีอาชีพที่มั่นคง สร้างรายได้ ท่ามกลางความเปลี่ยนแปลงกฎเกณฑ์และกติกาใหม่ๆ และมาตรฐานที่สูงขึ้น โดยเฉพาะในโลกที่มีการเปลี่ยนแปลงอย่าง

รวดเร็วซึ่งจำเป็นต้องมีการพัฒนาระบบและปัจจัยส่งเสริมต่าง ๆ ที่เกี่ยวข้องไปพร้อมกัน ทั้งในส่วนของการเรียนการสอน และการพัฒนาทักษะฝีมือที่สอดคล้องกันกับการพัฒนาของคนในแต่ละช่วงวัย ระบบบริการสาธารณะ โครงสร้างพื้นฐาน รวมทั้งการให้ความสำคัญกับการส่งเสริมเทคโนโลยีและนวัตกรรม เพื่อให้ประเทศไทยสามารถยกระดับเป็นเจ้าของเทคโนโลยีและนวัตกรรมก้าวทันโลก จากการต่อยอดการพัฒนาบนพื้นฐานนโยบายไทยแลนด์ 4.0 ส่งผลให้เกิดการสร้างห่วงโซ่มูลค่าทางเศรษฐกิจในทั้งภาคอุตสาหกรรม ภาคเกษตรและภาคบริการ กระจายผลประโยชน์จากการพัฒนา ลดปัญหาความเหลื่อมล้ำ และนำไปสู่การเสริมสร้างคุณภาพชีวิตของประชาชนทุกภาคส่วนนอกจากนี้ ประเทศไทยต้องให้ความสำคัญกับการสร้างสมดุลความมั่นคงด้านพลังงานและอาหาร การรักษาไว้ซึ่งความหลากหลายเชิงนิเวศ การส่งเสริมการดำเนินชีวิตและธุรกิจ และการพัฒนาและขยายความเป็นเมืองที่เติบโตอย่างต่อเนื่องที่เป็นมิตรต่อสิ่งแวดล้อม พร้อมกับการมีข้อกำหนดของรูปแบบและกฎเกณฑ์ที่เกี่ยวข้องกับลักษณะการใช้พื้นที่ที่ชัดเจน ขณะที่การพัฒนาโครงสร้างพื้นฐานและระบบโลจิสติกส์ กฎหมาย ระบบภาษีต้องมีกลยุทธ์การพัฒนาที่สามารถอำนวยความสะดวกและส่งเสริมให้ประเทศมีศักยภาพการแข่งขันที่สูงขึ้น และสามารถใช้จุดแข็งในเรื่องตำแหน่งที่ตั้งทางภูมิศาสตร์ของประเทศให้เกิดประโยชน์ต่อการพัฒนาประเทศมากขึ้น รวมทั้งให้ความสำคัญของการรวมกลุ่มความร่วมมือกับนานาประเทศในระดับภูมิภาคและระดับโลก เพื่อกระชับและสร้างสัมพันธ์ไมตรี เสริมสร้างความสัมพันธ์ทางการทูต ซึ่งจะก่อให้เกิดการสร้างพลังทางเศรษฐกิจและรักษาความมั่นคงของประเทศ โดยจำเป็นต้องสร้างความพร้อมในการที่จะยกระดับมาตรฐานและมีการปฏิบัติให้เป็นไปตามระเบียบกติกาสากลในด้านต่างๆ ขณะเดียวกันประเทศไทยจำเป็นต้องเร่งให้มีการปฏิรูประบบราชการและการเมืองเพื่อให้เกิดการบริหารราชการที่ดีและมีเสถียรภาพทางการเมือง มีการส่งเสริมคนในชาติให้ยึดมั่นสถาบันหลักเป็นศูนย์รวมจิตใจเพื่อให้เกิดความรักความสามัคคี และลดความขัดแย้งภายในประเทศ โดยที่นโยบายการพัฒนาต่างๆ จำเป็นต้องคำนึงถึงความสอดคล้องกับโครงสร้างและลักษณะพฤติกรรมของประชากรที่อาจจะมีความแตกต่างจากปัจจุบันมากขึ้น

ดังนั้น ภายใต้เงื่อนไขโครงสร้างประชากร โครงสร้างเศรษฐกิจ สภาพสังคม สภาพภูมิอากาศ สิ่งแวดล้อม และปัจจัยการพัฒนาต่างๆ ที่เกี่ยวข้อง ส่งผลให้ประเทศไทยจำเป็นต้องมีการวางแผนการพัฒนาที่รอบคอบและครอบคลุม อย่างไรก็ตาม หลายประเด็นพัฒนาเป็นเรื่องที่ต้องใช้ระยะเวลาในการดำเนินงาน เพื่อให้เกิดการปรับตัวซึ่งจะต้องหยั่งรากลึกลงไปถึงการเปลี่ยนแปลงในเชิงโครงสร้างการขับเคลื่อนการพัฒนาให้ประเทศเจริญก้าวหน้าไปในอนาคตจึงจำเป็นต้องกำหนดวิสัยทัศน์ในระยะยาวที่ต้องบรรลุ พร้อมทั้งแนวยุทธศาสตร์หลักในด้านต่างๆ เพื่อเป็นกรอบในการขับเคลื่อนการพัฒนาอย่างบูรณาการบนพื้นฐานประชารัฐ เพื่อยกระดับจุดแข็งและจุดเด่นของประเทศ และปรับปรุงแก้ไขจุดอ่อนและจุดด้อยต่าง ๆ อย่างเป็นระบบ โดยยุทธศาสตร์ชาติจะเป็นเป้าหมายใหญ่ในการขับเคลื่อนประเทศ และถ่ายทอดไปสู่แผนในระดับอื่น ๆ เพื่อนำไปสู่การปฏิบัติทั้งในระดับยุทธศาสตร์ ภารกิจและพื้นที่ ซึ่งรวมถึงพื้นที่พิเศษต่างๆ อาทิ เขตเศรษฐกิจพิเศษชายแดน เขตพัฒนาพิเศษภาคตะวันออกเพื่อให้การพัฒนาประเทศสามารถดำเนินการได้อย่างมั่นคง มั่งคั่ง และยั่งยืน

3. วิสัยทัศน์ประเทศไทย

“ประเทศไทยมีความมั่นคง มั่งคั่ง ยั่งยืน เป็นประเทศพัฒนาแล้ว ด้วยการพัฒนาตามหลักปรัชญาของเศรษฐกิจพอเพียง” หรือเป็นคติพจน์ประจำชาติว่า “มั่นคง มั่งคั่ง ยั่งยืน” เพื่อสนองต่อผลประโยชน์แห่งชาติ อันได้แก่ การมีเอกราช อธิปไตย การดำรงอยู่อย่างมั่นคง และยั่งยืนของสถาบันหลักของชาติและประชาชนจากภัยคุกคามทุกรูปแบบ การอยู่ร่วมกันในชาติอย่างสันติสุขเป็นปึกแผ่น มีความมั่นคงทางสังคม ท่ามกลางพหุสังคมและการมีเกียรติและศักดิ์ศรีของความเป็นมนุษย์ความเจริญเติบโตของชาติ ความเป็นธรรม และความอยู่ดีมีสุขของประชาชน ความยั่งยืนของฐานทรัพยากรธรรมชาติสิ่งแวดล้อม ความมั่นคงทางพลังงานและอาหาร ความสามารถในการรักษาผลประโยชน์ของชาติภายใต้การเปลี่ยนแปลงของสถานะแวดล้อมระหว่างประเทศ และการอยู่ร่วมกันอย่างสันติประสานสอดคล้องกันด้านความมั่นคงในประชาคมอาเซียนและประชาคมโลกอย่างมีเกียรติและศักดิ์ศรี ความมั่นคง หมายถึง การมีความมั่นคงปลอดภัยจากภัยและการเปลี่ยนแปลงทั้งภายในประเทศและภายนอกประเทศในทุกระดับ ทั้งระดับประเทศ สังคม ชุมชน ครัวเรือน และปัจเจกบุคคล และมีความมั่นคงในทุกมิติ ทั้งมิติทางการทหาร เศรษฐกิจ สังคม สิ่งแวดล้อม และการเมือง เช่น ประเทศมีความมั่นคงในเอกราชและอธิปไตย มีการปกครองระบอบประชาธิปไตยที่มีพระมหากษัตริย์ทรงเป็นประมุข สถาบันชาติ ศาสนา พระมหากษัตริย์มีความเข้มแข็งเป็นศูนย์กลางและเป็นที่ยึดเหนี่ยวจิตใจของประชาชน มีระบบการเมืองที่มั่นคงเป็นกลไกที่นำไปสู่การบริหารประเทศที่ต่อเนื่องและโปร่งใสตามหลักธรรมาภิบาล สังคมมีความปรองดองและความสามัคคี สามารถนีกกำลังเพื่อพัฒนาประเทศ ชุมชนมีความเข้มแข็ง ครอบครัวมีความอบอุ่น ประชาชนมีความมั่นคงในชีวิต มีงานและรายได้ที่มั่นคงพอเพียงกับการดำรงชีวิต มีการออมสำหรับวัยเกษียณ ความมั่นคงของอาหาร พลังงาน และน้ำ มีที่อยู่อาศัยและความปลอดภัยในชีวิตทรัพย์สิน

ความมั่งคั่ง หมายถึง ประเทศไทยมีการขยายตัวของเศรษฐกิจอย่างต่อเนื่องและมีความยั่งยืนจนเข้าสู่กลุ่มประเทศรายได้สูง ความเหลื่อมล้ำของการพัฒนาลดลง ประชากรมีความอยู่ดีมีสุขได้รับผลประโยชน์จากการพัฒนาอย่างเท่าเทียมกันมากขึ้น และมีการพัฒนาอย่างทั่วถึงทุกภาคส่วนมีคุณภาพชีวิตตามมาตรฐานขององค์การสหประชาชาติ ไม่มีประชาชนที่อยู่ในภาวะความยากจนเศรษฐกิจในประเทศไทยมีความเข้มแข็ง ขณะเดียวกันต้องมีความสามารถในการแข่งขันกับประเทศต่างๆทั้งในตลาดโลกและตลาดภายในประเทศ เพื่อให้สามารถสร้างรายได้ทั้งจากภายในและภายนอกประเทศตลอดจนมีการสร้างฐานเศรษฐกิจและสังคมแห่งอนาคตเพื่อให้สอดคล้องกับบริบทการพัฒนาที่เปลี่ยนแปลงไป และประเทศไทยมีบทบาทที่สำคัญในเวทีโลก และมีความสัมพันธ์ทางเศรษฐกิจและการค้าอย่างแน่นแฟ้นกับประเทศในภูมิภาคเอเชีย เป็นจุดสำคัญของการเชื่อมโยงในภูมิภาค ทั้งการคมนาคมขนส่ง การผลิต การค้า การลงทุน และการทำธุรกิจ เพื่อให้เป็นพลังในการพัฒนา นอกจากนี้ยังมีความสมบูรณ์ในทุนที่จะสามารถสร้างการพัฒนาต่อเนื่องไปได้ ได้แก่ ทุนมนุษย์ ทุนทางปัญญาทุนทางการเงิน ทุนที่เป็นเครื่องมือเครื่องจักร ทุนทางสังคม และทุนทรัพยากรธรรมชาติและสิ่งแวดล้อม

ความยั่งยืน หมายถึง การพัฒนาที่สามารถสร้างความเจริญ รายได้ และคุณภาพชีวิตของประชาชนให้เพิ่มขึ้นอย่างต่อเนื่อง ซึ่งเป็นการเจริญเติบโตของเศรษฐกิจที่อยู่บนหลักการใช้ การรักษาและการฟื้นฟูฐานทรัพยากรธรรมชาติอย่างยั่งยืน ไม่ใช่ทรัพยากรธรรมชาติจนเกินพอดี ไม่สร้างมลภาวะต่อสิ่งแวดล้อมจนเกิน

ความสามารถในการรองรับและเยียวยาของระบบนิเวศ การผลิตและการบริโภคเป็นมิตรกับสิ่งแวดล้อม และสอดคล้องกับเป้าหมายการพัฒนาที่ยั่งยืน ทรัพยากรธรรมชาติมีความอุดมสมบูรณ์มากขึ้นและสิ่งแวดล้อมมีคุณภาพดีขึ้น คนมีความรับผิดชอบต่อสังคม มีความเอื้ออาทร เสียสละเพื่อผลประโยชน์ส่วนรวม รัฐบาลมีนโยบายที่มุ่งประโยชน์ส่วนรวมอย่างยั่งยืนและให้ความสำคัญกับการมีส่วนร่วมของประชาชน และทุกภาคส่วนในสังคมยึดถือและปฏิบัติตามหลักปรัชญาของเศรษฐกิจพอเพียงเพื่อการพัฒนาอย่างสมดุล มีเสถียรภาพ และยั่งยืน โดยมีเป้าหมายการพัฒนาประเทศ คือ **“ประเทศไทยมั่นคง ประชาชนมีความสุข เศรษฐกิจพัฒนาอย่างต่อเนื่อง สังคมเป็นธรรม ฐานทรัพยากรธรรมชาติยั่งยืน”** โดยยกระดับศักยภาพของประเทศในหลากหลายมิติ พัฒนาคนในทุกมิติและในทุกช่วงวัยให้เป็นคนดี เก่ง และมีคุณภาพ สร้างโอกาสและความเสมอภาคทางสังคม สร้างการเติบโตบนคุณภาพชีวิตที่เป็นมิตรกับสิ่งแวดล้อม และมีภาครัฐของประชาชนเพื่อประชาชนและประโยชน์ส่วนรวม โดยการประเมินผลการพัฒนาตามยุทธศาสตร์ชาติ ประกอบด้วย

- 1) ความอยู่ดีมีสุขของคนไทยและสังคมไทย
- 2) ชีตความสามารถในการแข่งขัน การพัฒนาเศรษฐกิจ และการกระจายรายได้
- 3) การพัฒนาทรัพยากรมนุษย์ของประเทศ
- 4) ความเท่าเทียมและความเสมอภาคของสังคม
- 5) ความหลากหลายทางชีวภาพ คุณภาพสิ่งแวดล้อม และความยั่งยืนของทรัพยากรธรรมชาติ
- 6) ประสิทธิภาพการบริหารจัดการและการเข้าถึงการให้บริการของภาครัฐ

4. ประเด็นยุทธศาสตร์ชาติ

4.1 ยุทธศาสตร์ชาติด้านความมั่นคง

- (1) การรักษาความสงบภายในประเทศ
- (2) การป้องกันและแก้ไขปัญหาที่มีผลกระทบต่อความมั่นคง
- (3) การพัฒนาศักยภาพของประเทศให้พร้อมเผชิญภัยคุกคามที่กระทบต่อความมั่นคงของชาติ
- (4) การบูรณาการความร่วมมือด้านความมั่นคงกับอาเซียนและนานาชาติ รวมถึงองค์กรภาครัฐและที่มิใช่ภาครัฐ
- (5) การพัฒนากลไกการบริหารจัดการความมั่นคงแบบองค์รวม

4.2 ยุทธศาสตร์ชาติด้านการสร้างความสามารถในการแข่งขัน

- (1) การเกษตรสร้างมูลค่า
- (2) อุตสาหกรรมและบริการแห่งอนาคต
- (3) สร้างความหลากหลายด้านการท่องเที่ยว
- (4) โครงสร้างพื้นฐาน เชื่อมไทย เชื่อมโลก
- (5) พัฒนาเศรษฐกิจบนพื้นฐานผู้ประกอบการยุคใหม่

4.3 ยุทธศาสตร์ชาติด้านการพัฒนาและเสริมสร้างศักยภาพทรัพยากรมนุษย์

- (1) การปรับเปลี่ยนค่านิยมและวัฒนธรรม
- (2) การพัฒนาคุณภาพคนตลอดช่วงชีวิต

- (3) ปฏิรูปกระบวนการเรียนรู้ที่ตอบสนองต่อการเปลี่ยนแปลงในศตวรรษที่ 21
- (4) การตระหนักถึงปัญหาของมนุษย์ที่หลากหลาย
- (5) การเสริมสร้างให้คนไทยมีสุขภาวะที่ดี
- (6) การสร้างสภาพแวดล้อมที่เอื้อต่อการพัฒนาและเสริมสร้างศักยภาพทรัพยากรมนุษย์
- (7) การเสริมสร้างศักยภาพการกีฬาในการสร้างคุณค่าทางสังคมและพัฒนาประเทศ

4.4 ยุทธศาสตร์ชาติด้านการสร้างโอกาสและความเสมอภาคทางสังคม

- (1) การลดความเหลื่อมล้ำ สร้างความเป็นธรรมในทุกมิติ
- (2) การกระจายศูนย์กลางความเจริญทางเศรษฐกิจ สังคม และเทคโนโลยี
- (3) การเสริมสร้างพลังทางสังคม
- (4) การเพิ่มขีดความสามารถของชุมชนท้องถิ่นในการพัฒนา การพึ่งตนเองและการจัดการตนเอง

4.5 ยุทธศาสตร์ชาติด้านการสร้างการเติบโตบนคุณภาพชีวิตที่เป็นมิตรกับสิ่งแวดล้อม

- (1) สร้างการเติบโตอย่างยั่งยืนบนสังคมเศรษฐกิจสีเขียว
- (2) สร้างการเติบโตอย่างยั่งยืนบนสังคมเศรษฐกิจภาคทะเล
- (3) สร้างการเติบโตอย่างยั่งยืนบนสังคมที่เป็นมิตรต่อสภาพภูมิอากาศ
- (4) พัฒนาพื้นที่เมือง ชนบท เกษตรกรรมและอุตสาหกรรมเชิงนิเวศ มุ่งเน้นความเป็นเมืองที่

เติบโตอย่างต่อเนื่อง

- (5) พัฒนาความมั่นคงน้ำ พลังงาน และเกษตรที่เป็นมิตรต่อสิ่งแวดล้อม
- (6) ยกระดับกระบวนการทัศน์เพื่อกำหนดอนาคตประเทศ

4.6 ยุทธศาสตร์ชาติด้านการปรับสมดุลและพัฒนาระบบการบริหารจัดการภาครัฐ

- (1) ภาครัฐที่ยึดประชาชนเป็นศูนย์กลาง ตอบสนองความต้องการ และให้บริการอย่างสะดวก รวดเร็ว โปร่งใส
- (2) ภาครัฐบริหารงานแบบบูรณาการโดยมียุทธศาสตร์ชาติเป็นเป้าหมายและเชื่อมโยงการพัฒนาในทุกระดับ ทุกประเด็น ทุกภารกิจ และทุกพื้นที่
- (3) ภาครัฐมีขนาดเล็กกลาง เหมาะสมกับภารกิจ ส่งเสริมให้ประชาชนและทุกภาคส่วนมีส่วนร่วมในการพัฒนาประเทศ
- (4) ภาครัฐมีความทันสมัย
- (5) บุคลากรภาครัฐเป็นคนดีและเก่ง ยึดหลักคุณธรรม จริยธรรม มีจิตสำนึก มีความสามารถสูง มุ่งมั่น และเป็นมืออาชีพ
- (6) ภาครัฐมีความโปร่งใส ปลอดการทุจริตและประพฤติมิชอบ
- (7) กฎหมายมีความสอดคล้องเหมาะสมกับบริบทต่าง ๆ และมีเท่าที่จำเป็น
- (8) กระบวนการยุติธรรมเคารพสิทธิมนุษยชนและปฏิบัติต่อประชาชนโดยเสมอภาค

1.2 แผนพัฒนาเศรษฐกิจและสังคมแห่งชาติ ฉบับที่ 12 (พ.ศ. 2560 - 2564)

แผนพัฒนาเศรษฐกิจและสังคมแห่งชาติ ฉบับที่ 1 (พ.ศ. 2560 - 2564) ได้จัดทำขึ้นในช่วงเวลาของการปฏิรูปประเทศและสถานการณ์โลกที่เปลี่ยนแปลงอย่างรวดเร็วและเชื่อมโยงกันใกล้ชิดกันมากขึ้น โดยได้น้อมนำหลัก “ปรัชญาของเศรษฐกิจพอเพียง” มาเป็นปรัชญานาทางในการพัฒนาประเทศต่อเนื่องจากแผนพัฒนาฯ ฉบับที่ 9-11 เพื่อเสริมสร้างภูมิคุ้มกันและช่วยให้สังคมไทยสามารถยืนหยัดอยู่ได้อย่างมั่นคง เกิดภูมิคุ้มกัน และมีการบริหารจัดการความเสี่ยงอย่างเหมาะสม ส่งผลให้การพัฒนาประเทศสู่ความสมดุลและยั่งยืน

ในการจัดทำแผนพัฒนาฯ ฉบับที่ 12 ครั้งนี้ สำนักงานคณะกรรมการพัฒนาการเศรษฐกิจและสังคมแห่งชาติ (สศช.) ได้จัดทำบนพื้นฐานของกรอบยุทธศาสตร์ชาติ 20 ปี (พ.ศ. 2560 - 2579) ซึ่งเป็นแผนหลักของการพัฒนาประเทศ และเป้าหมายการพัฒนาที่ยั่งยืน (Sustainable Development Goals: SDGs) รวมทั้งการปรับโครงสร้างประเทศไทยไปสู่ประเทศไทย 4.0 ตลอดจนประเด็นการปฏิรูปประเทศ นอกจากนี้ ได้ให้ความสำคัญกับการมีส่วนร่วมของภาคการพัฒนาทุกภาคส่วน ทั้งในระดับกลุ่มอาชีพ ระดับภาค และระดับประเทศในทุกขั้นตอนของแผนฯ อย่างกว้างขวางและต่อเนื่อง เพื่อร่วมกันกำหนดวิสัยทัศน์และ ทิศทางการพัฒนาประเทศ รวมทั้งร่วมจัดทำรายละเอียดยุทธศาสตร์ของแผนฯ เพื่อมุ่งสู่ “ความมั่นคง มั่งคั่ง และยั่งยืน”

การพัฒนาประเทศในระยะแผนพัฒนาฯ ฉบับที่ 12 จึงเป็นจุดเปลี่ยนที่สำคัญในการเชื่อมต่อกับยุทธศาสตร์ชาติ 20 ปี ในลักษณะการแปลงยุทธศาสตร์ระยะยาวสู่การปฏิบัติ โดยในแต่ละยุทธศาสตร์ของแผนพัฒนาฯ ฉบับที่ 12 ได้กำหนดประเด็นการพัฒนา พร้อมทั้งแผนงาน/โครงการสำคัญที่ต้องดำเนินการให้เห็นผลเป็นรูปธรรมในช่วง 5 ปีแรกของการขับเคลื่อนยุทธศาสตร์ชาติ เพื่อเตรียมความพร้อมคน สังคม และระบบเศรษฐกิจของประเทศให้สามารถปรับตัวรองรับผลกระทบจากการเปลี่ยนแปลงได้อย่างเหมาะสม ขณะเดียวกัน ยังได้กำหนดแนวคิดและกลไกการขับเคลื่อนและติดตามประเมินผลที่ชัดเจน เพื่อกำกับให้การพัฒนาเป็นไปอย่างมีทิศทางและเกิดประสิทธิภาพ นำไปสู่การพัฒนาเพื่อประโยชน์สุขที่ยั่งยืนของสังคมไทย

1. ภาพรวมการพัฒนาในช่วงแผนพัฒนาฯ ฉบับที่ 12

1.1 หลักการ

- 1.2 จุดเปลี่ยนสำคัญในแผนพัฒนาเศรษฐกิจและสังคมฉบับที่ 12
- 1.3 ประเด็นการพัฒนาหลักที่สำคัญในช่วงแผนพัฒนาฯ ฉบับที่ 12

2. การประเมินสภาพแวดล้อมการพัฒนาประเทศ

- 2.1 สถานการณ์และแนวโน้มภายนอก
- 2.2 สถานการณ์และแนวโน้มภายใน

3. วัตถุประสงค์และเป้าหมายการพัฒนาในช่วงแผนพัฒนาฯ ฉบับที่ 12

- 3.1 วัตถุประสงค์
- 3.2 เป้าหมายรวม

4. ยุทธศาสตร์การพัฒนาประเทศ

ยุทธศาสตร์ในแผนพัฒนาฯ ฉบับที่ 12 มีทั้งหมด 10 ยุทธศาสตร์ โดยมี 6 ยุทธศาสตร์ตามกรอบยุทธศาสตร์ชาติ 20 ปี และอีก 4 ยุทธศาสตร์ที่เป็นปัจจัยสนับสนุน ดังนี้

- 4.1 ยุทธศาสตร์การเสริมสร้างและพัฒนาศักยภาพทุนมนุษย์
- 4.2 ยุทธศาสตร์การสร้างความเป็นธรรมและลดความเหลื่อมล้ำในสังคม
- 4.3 ยุทธศาสตร์การสร้างความเข้มแข็งทางเศรษฐกิจและแข่งขันได้อย่างยั่งยืน
- 4.4 ยุทธศาสตร์การเติบโตที่เป็นมิตรกับสิ่งแวดล้อมเพื่อการพัฒนาที่ยั่งยืน
- 4.5 ยุทธศาสตร์การเสริมสร้างความมั่นคงแห่งชาติเพื่อการพัฒนาประเทศสู่ความมั่งคั่ง และยั่งยืน
- 4.6 ยุทธศาสตร์การบริหารจัดการในภาครัฐ การป้องกันการทุจริตประพฤติมิชอบ และธรรมาภิบาลในสังคมไทย
- 4.7 ยุทธศาสตร์การพัฒนาโครงสร้างพื้นฐานและระบบโลจิสติกส์
- 4.8 ยุทธศาสตร์การพัฒนาวิทยาศาสตร์ เทคโนโลยี วิจัย และนวัตกรรม
- 4.9 ยุทธศาสตร์การพัฒนาภาค เมือง และพื้นที่เศรษฐกิจ
- 4.10 ยุทธศาสตร์ความร่วมมือระหว่างประเทศเพื่อการพัฒนา

5. การขับเคลื่อนแผนพัฒนาฯ ฉบับที่ 12 สู่การปฏิบัติ

- 5.1 หลักการ
- 5.2 แนวทางขับเคลื่อนแผนพัฒนาฯ ฉบับที่ 12
- 5.3 การติดตามประเมินผลแผนพัฒนาฯ ฉบับที่ 12

1.3 แผนพัฒนาภาค/แผนพัฒนากลุ่มจังหวัด/แผนพัฒนาจังหวัด

แผนพัฒนาภาคตะวันออกเฉียงเหนือ พ.ศ. 2560 - 2565 ฉบับทบทวน

1. สภาพทั่วไป

1.1 ที่ตั้ง ภาคตะวันออกเฉียงเหนือ ตั้งอยู่ระหว่างละติจูด $14^{\circ}7'$ ถึง $18^{\circ}27'$ เหนือ และลองจิจูด $100^{\circ}54'$ ถึง $105^{\circ}37'$ ตะวันออก ตั้งอยู่ในตำแหน่งศูนย์กลางของอนุภูมิภาคุ่มแม่น้ำโขง โดยมีอาณาเขตติดต่อกับสาธารณรัฐประชาธิปไตยประชาชนลาว ด้านตะวันออกและด้านเหนือ มีแม่น้ำโขงเป็นเส้นกั้นพรมแดน และด้านใต้ติดต่อกับราชอาณาจักรกัมพูชา โดยมีเทือกเขาพนมดงรักกั้นพรมแดน

1.2 พื้นที่และลักษณะภูมิประเทศ มีพื้นที่รวม 105.53 ล้านไร่ ลักษณะภูมิประเทศเป็นที่ราบสูง มีความลาดเอียงไปทางตะวันออก มีลักษณะคล้ายกระทะ แบ่งเป็น 2 เขตใหญ่ ได้แก่ บริเวณแอ่งที่ราบโคราช อยู่บริเวณที่ราบลุ่มแม่น้ำมูลและชี ลักษณะเป็นที่ราบสูงสลับกับเนินเขา และบริเวณแอ่งสกลนคร อยู่ทางตอนเหนือของภาค ตั้งแต่แนวเขาภูพานไปจนถึงแม่น้ำโขง เทือกเขาที่แบ่งระหว่างแอ่งโคราชและแอ่งสกลนคร ได้แก่ เทือกเขาภูพาน

1.3 ภูมิอากาศ มีอากาศร้อนชื้นสลับกับแล้ง แบ่งเป็น 3 ฤดู คือ ฤดูร้อน ช่วงเดือนกุมภาพันธ์-พฤษภาคม อากาศจะร้อนและแห้งแล้งมาก จังหวัดที่มีอุณหภูมิสูงสุด คือ อุตรธานี ฤดูฝน ช่วงเดือนพฤษภาคม-

ตุลาคม ได้รับอิทธิพลของลมมรสุมตะวันตกเฉียงใต้ ทำให้มีฝนตกเป็นบริเวณกว้าง แต่มีแนวเทือกเขาตงพญาเย็นและสันกำแพง กั้นลมฝนจากมรสุมตะวันตกเฉียงใต้ ส่งผลให้พื้นที่แอ่งโคราช ซึ่งเป็นเขตเงาฝนจึงมีสภาพแห้งแล้งกว่าแอ่งสกลนคร จังหวัดที่มีฝนตกมากที่สุด คือ นครพนม ฝนตกน้อยที่สุด คือ นครราชสีมา ฤดูหนาวช่วงเดือน พฤศจิกายน-กุมภาพันธ์ อากาศหนาวเย็น ได้รับอิทธิพลของลมมรสุมตะวันออกเฉียงเหนือจากประเทศจีน จังหวัดที่มีอุณหภูมิต่ำสุด คือ จังหวัดเลย

1.4 การใช้ประโยชน์ที่ดิน ในปี 2560 มีพื้นที่รวม 105.53 ล้านไร่ จำแนกเป็นพื้นที่ป่าไม้ 15.75 ล้านไร่ หรือร้อยละ 14.9 พื้นที่ทำการเกษตร 63.87 ล้านไร่หรือร้อยละ 60.5 และพื้นที่ใช้ประโยชน์อื่นๆ 26.02 ล้านไร่ หรือร้อยละ 24.7 ของพื้นที่ภาค

1.5 ทรัพยากรธรรมชาติ

1.5.1 ดิน สภาพดินเป็นดินทรายไม่อุ้มน้ำ ทำให้ขาดแคลนน้ำ และขาดธาตุอาหาร ได้ดินมีเกลือหิน ทำให้ดินเค็ม จึงมีข้อจำกัดต่อการใช้ที่ดินเพื่อการเกษตร

1.5.2 แหล่งน้ำ มีลุ่มน้ำขนาดใหญ่ 3 ลุ่มได้แก่ แม่น้ำชี มีความยาวประมาณ 765 กิโลเมตร ยาวที่สุดในประเทศไทย มีต้นน้ำที่ทิวเขาเพชรบูรณ์ และไหลไปรวมกับแม่น้ำมูลที่จังหวัดอุบลราชธานี แม่น้ำมูล มีความยาวประมาณ 641 กิโลเมตร ต้นน้ำอยู่ที่เทือกเขาสันกำแพงแล้วไหลลงสู่แม่น้ำโขงที่จังหวัดอุบลราชธานี นอกจากนี้ยังมีลำน้ำสาขาย่อย ได้แก่ ลาปาว ลำน้ำอูน ลำน้ำสงคราม ลำเสียว ลำน้ำเลย ลำน้ำพอง และลำตะคอง รวมทั้งแหล่งน้ำธรรมชาติขนาดใหญ่ ที่กระจายอยู่ในพื้นที่ เช่น หนองหาร (สกลนคร) และ บึงละหาน (ชัยภูมิ) นอกจากนี้ยังมีแหล่งน้ำบาดาล มีปริมาณน้ำในเกณฑ์เฉลี่ย 5-10 ลูกบาศก์เมตรต่อชั่วโมง ที่ความลึกของบ่อประมาณ 30 เมตร คุณภาพของน้ำบาดาลมีตั้งแต่เค็มจัด กร่อย และจืด เนื่องจากพื้นที่ในแอ่งโคราชและแอ่งสกลนครจะรองรับด้วยหินเกลือ หากเจาะน้ำบาดาลลึกเกินไปอาจจะพบน้ำเค็ม

1.5.3 ป่าไม้ ในปี 2561 ภาคตะวันออกเฉียงเหนือมีพื้นที่ป่าไม้ จำนวน 15.75 ล้านไร่ คิดเป็นร้อยละ 15.03 ของพื้นที่ภาค หรือร้อยละ 18.19 ของพื้นที่ป่าไม้ทั่วประเทศ ซึ่งยังต่ำกว่าค่าเป้าหมายในการรักษาสมดุลของระบบนิเวศที่จะต้องมียพื้นที่ป่าไม้ร้อยละ ๔๐ ของพื้นที่ ส่วนใหญ่มีลักษณะเป็นป่าเบญจพรรณ

2. โครงข่ายคมนาคมขนส่งและการบริการสาธารณสุขโลก

2.1 โครงข่ายถนนเชื่อมโยงกับโครงข่ายหลักของประเทศและเชื่อมโยงสู่ประเทศเพื่อนบ้าน สปป.ลาว กัมพูชา และสามารถเชื่อมโยงไปยังเวียดนามและจีนตอนใต้

2.1.1 ทางหลวงแผ่นดินหมายเลข 2 (ถนนมิตรภาพ) ทางหลวงแผ่นดินหมายเลข 2 (ถนนมิตรภาพ) เชื่อมโยงทางหลวงแผ่นดินหมายเลข 1 (ถนนพหลโยธิน) และทางหลวงแผ่นดินหมายเลข 22 (อุดรธานี สกลนคร นครพนม) เชื่อมสู่ สปป.ลาว ผ่านสะพานมิตรภาพไทย-ลาว แห่งที่ 3 (นครพนม-แขวงคำม่วน) และมีถนนที่เชื่อมโยงอุดรธานี-หนองคาย เชื่อมสู่สะพานมิตรภาพไทย-ลาวแห่งที่ 1 (หนองคาย-เวียงจันทน์)

2.1.2 เส้นทางแนวระเบียงเศรษฐกิจตะวันออก-ตะวันตก (East-West Economic corridor: EWEC) เชื่อมโยงจากชายแดนไทย-เมียนมา จากจังหวัดตาก-พิษณุโลก-เพชรบูรณ์ เข้าสู่ภาคตะวันออกเฉียงเหนือ

ตามทางหลวงแผ่นดินหมายเลข 12 (ชัยภูมิ ขอนแก่น มหาสารคาม กาฬสินธุ์ มุกดาหาร) และเชื่อมสู่ สปป.ลาว ผ่านสะพานมิตรภาพไทย-ลาว แห่งที่ 2 (มุกดาหาร-สะหวันนะเขต) เป็นเส้นทางเชื่อมโยงการค้าการลงทุน ภายใต้กรอบความร่วมมือกลุ่มประเทศอนุภูมิภาคแม่น้ำโขง (GMS)

2.1.3 เส้นทางใหม่เศรษฐกิจตะวันออก-ตะวันตก 2 (East- West Economic Corridor : EWEC 2) เชื่อมโยงจากภาคกลางของเวียดนามในจังหวัดกว๋างนาม เข้าสู่ สปป.ลาว ทางด้านตากตะอ็อก ผ่าน แขวงเซกอง แขวงจำปาศักดิ์ สปป.ลาว และเข้าสู่ไทยที่ด่านวังเต่า-ช่องเม็ก จังหวัดอุบลราชธานี

2.2 รถไฟ รถไฟ มีเส้นทางเชื่อมโยงกับพื้นที่เศรษฐกิจหลักของประเทศบริเวณภาคกลางและพื้นที่โครงการระเบียงเศรษฐกิจภาคตะวันออก (EEC) 3 เส้นทาง ได้แก่ 1) กรุงเทพฯ-หนองคาย เชื่อมสู่ สปป.ลาว 2) กรุงเทพฯ-อุบลราชธานี 3) สายใหม่ เชื่อมโยงบ้านไผ่ 3) แผนพัฒนาภาคตะวันออกเฉียงเหนือ มหาสารคาม ร้อยเอ็ด มุกดาหาร นครพนม

2.3 สนามบิน มี 9 แห่ง เป็นสนามบินนานาชาติ 2 แห่ง คือ อุตรธานี และอุบลราชธานี และสนามบินภายในประเทศ 7 แห่ง ได้แก่ ขอนแก่น นครพนม นครราชสีมา สกลนคร บุรีรัมย์ ร้อยเอ็ด และเลย

2.4 ด่านชายแดน มี 15 ด่านถาวร 23 จุดผ่อนปรนที่เป็นจุดเชื่อมโยงการค้าชายแดนกับประเทศเพื่อนบ้าน

2.5 แผนงานพัฒนาโครงสร้างพื้นฐานขนาดใหญ่ที่อยู่ระหว่างดำเนินการในภาค ได้แก่ รถไฟความเร็วสูง (ช่วงกรุงเทพฯ-นครราชสีมา ช่วงนครราชสีมา-หนองคาย) รถไฟทางคู่ (ช่วงชุมทางถนนจิระ-ขอนแก่น ช่วงขอนแก่น-หนองคาย ช่วงจิระ-อุบลราชธานี) ทางหลวงพิเศษระหว่างเมืองและทางพิเศษ (ช่วงบางปะอิน-นครราชสีมา ช่วงระเบียงเศรษฐกิจ EWEC ด้านตะวันออก)

2.6 บริการสาธารณูปโภค

2.6.1 ไฟฟ้า มีระบบสายส่งเชื่อมโยงกับระบบสายส่งของประเทศและมีเขื่อนผลิตกระแสไฟฟ้าที่สำคัญ ได้แก่ เขื่อนอุบลรัตน์ (ขอนแก่น) เขื่อนจุฬาภรณ์ (ชัยภูมิ) เขื่อนล าดตะกอก (นครราชสีมา) และเขื่อนสิรินธร (อุบลราชธานี)

2.6.2 ประปา มีระบบบริการประปาครอบคลุมพื้นที่เขตเมือง ประกอบด้วย การประปาส่วนภูมิภาค มีหน่วยงานระดับเขต 3 แห่ง คือ สำนักงานเขตประปาเขต ๖ (ขอนแก่น) สำนักงานประปาเขต 7 (อุตรธานี) และสำนักงานประปาเขต 8 (อุบลราชธานี)

3. สภาพเศรษฐกิจและรายได้

3.1 ภาพรวมเศรษฐกิจ

3.1.1 เศรษฐกิจภาคตะวันออกเฉียงเหนือมีขนาดเล็ก มูลค่าผลิตภัณฑ์ภาค ณ ราคาประจำปี 2560 เท่ากับ 1,496,072 ล้านบาท คิดเป็นร้อยละ 9.7 ของมูลค่าผลิตภัณฑ์มวลรวมประเทศ ซึ่งลดลงเมื่อเทียบกับปี 2556 ที่มีสัดส่วนร้อยละ 10.6 ของประเทศ

3.1.2 โครงสร้างการผลิตยังคงพึ่งพิงภาคเกษตร และอุตสาหกรรมเป็นหลัก ในปี 2560 ภาคเกษตรและภาคอุตสาหกรรมมีสัดส่วนเท่ากันร้อยละ 19.6 สำหรับภาคบริการ มีสัดส่วน ร้อยละ 60.8 ซึ่งประกอบด้วย สาขาขายส่ง ขายปลีกฯ สาขาขนส่งฯ และบริการอื่นๆ ร้อยละ 13.4 2.4 และ 45.0 ตามลำดับ

ซึ่งรายได้หลักของภาคมาจากภาคบริการและภาคเกษตร ในขณะที่ ภาคอุตสาหกรรม จะมีแนวโน้มจะเป็นฐานรายได้ใหม่ของภาคจากนโยบายการจัดตั้งเขตเศรษฐกิจพิเศษ ปี 2559

3.1.3 เศรษฐกิจขยายตัวต่ำกว่าระดับประเทศ เกิดความเหลื่อมล้ำระหว่างภาคมากขึ้น

โดย ปี 2560 มีการขยายตัวร้อยละ 2.5 ซึ่งต่ำกว่าการขยายตัวของประเทศ ที่มีการขยายตัวร้อยละ 4.0 เป็นผลมาจากการชะลอตัวของภาคเกษตร ได้รับผลกระทบจากฝนทิ้งช่วงและภัยแล้ง รวมทั้งราคาพืชผลเกษตรตกต่ำต่อเนื่อง ทำให้รายได้ลดลง ส่งผลกระทบต่ออำนาจซื้อของครัวเรือน

3.1.4 รายได้เฉลี่ยต่อประชากรเพิ่มขึ้นแต่ยังต่ำกว่าค่าเฉลี่ยของประเทศ ในปี 2560

ผลิตภัณฑ์ภาคต่อหัวประชากร (GRP Per capita) เฉลี่ย 80,352 บาทต่อคนต่อปี ซึ่งต่ำกว่าค่าเฉลี่ยของประเทศ 2.8 เท่า และต่ำกว่า กทม. และปริมณฑลถึง 5.6 เท่า จังหวัดที่มีรายได้เฉลี่ยต่อหัวสูงที่สุด 3 อันดับแรกของภาค ได้แก่ จังหวัดขอนแก่น (117,560 บาท) นครราชสีมา (100,301 บาท) และเลย (97,903บาท) ส่วน ๓ อันดับสุดท้าย ได้แก่ จังหวัดกาฬสินธุ์ (61,084 บาท) ยโสธร (54,183 บาท) และหนองบัวลำภู (53,416 บาท)

3.1.5 เศรษฐกิจยังคงกระจุกตัวอยู่ในบางจังหวัดที่เป็นแหล่งการผลิตที่สำคัญของภาค ในปี 2560

จังหวัดนครราชสีมา มีสัดส่วนการผลิตร้อยละ 18.4 ของภาค และจังหวัดขอนแก่น มีสัดส่วนการผลิตร้อยละ 13.6 ของภาค ในขณะที่ จังหวัดอำนาจเจริญ หนองบัวลำภู มุกดาหาร ยโสธร และบึงกาฬ มีขนาดเศรษฐกิจเล็กที่สุดของภาค แต่ละจังหวัดมีสัดส่วนไม่ถึงร้อยละ 2.0 ของภาค

3.2 เศรษฐกิจรายสาขา

3.2.1 ภาคเกษตร

1) เป็นแหล่งผลิตพืชเศรษฐกิจหลักของประเทศ แต่รูปแบบการผลิตยังอาศัยน้ำฝนเป็นหลักจึงมีผลิตภาพต่ำ โดยในปี 2560 ผลิตภัณฑ์ภาคเกษตรมีมูลค่า 292,688 ล้านบาท พืชหลักของภาคได้แก่ ข้าว อ้อยโรงงาน และ มันสำปะหลัง โดยมีพื้นที่ปลูกข้าวมากที่สุดของประเทศ ส่วนใหญ่ปลูกข้าวหอมมะลิ 105 ในพื้นที่ตอนกลางและตอนล่างของภาค โดยเฉพาะพื้นที่ทุ่งกุลาร้องไห้ครอบคลุมพื้นที่จังหวัดยโสธร ศรีสะเกษ สุรินทร์ มหาสารคาม ร้อยเอ็ด และทุ่งสัมฤทธิ์ครอบคลุมพื้นที่จังหวัดนครราชสีมา และบุรีรัมย์ โดยผลผลิตเฉลี่ยต่อไร่ในภาพรวมต่ำกว่าระดับประเทศ เนื่องจากทำการเกษตรแบบดั้งเดิมใช้สารเคมีสูง ซึ่งในแต่ละปีมีการนำเข้าวัตถุอันตรายทางเกษตร เฉลี่ยไม่ต่ำกว่า 3 พันล้านบาทต่อปี เป็นภาคที่มีพื้นที่ปลูกอ้อยและมันสำปะหลังมากที่สุดของประเทศ โดยอ้อยส่วนใหญ่ปลูกในพื้นที่จังหวัดนครราชสีมา ชัยภูมิ ขอนแก่น กาฬสินธุ์ และอุดรธานี และมันสำปะหลัง ในพื้นที่จังหวัดนครราชสีมา ชัยภูมิ และอุดรธานี

สำหรับพื้นที่ปลูกข้าวอินทรีย์ มีแนวโน้มขยายพื้นที่มากขึ้น ปัจจุบันแหล่งปลูกข้าวอินทรีย์ในประเทศไทยร้อยละ 80.0 อยู่ในภาคตะวันออกเฉียงเหนือ โดยเฉพาะในพื้นที่ทุ่งกุลาร้องไห้

(จังหวัดยโสธร สุรินทร์มหาสารคาม ศรีสะเกษ ร้อยเอ็ด) และจังหวัดอุบลราชธานี ส่วนอีกร้อยละ 20.0 อยู่ในภาคเหนือตอนบน ตลาดข้าวอินทรีย์ ส่วนใหญ่ส่งออกต่างประเทศ โดยเฉพาะสหภาพยุโรป

2) มีพื้นที่ใช้ประโยชน์ทางการเกษตรมากที่สุด แต่ขนาดฟาร์มที่ถือครองต่อครัวเรือนเกือบต่ำสุดของประเทศ ในปี 2560 มีพื้นที่ใช้ประโยชน์ทางการเกษตร 63.85 ล้านไร่ คิดเป็นร้อยละ 42.8 ของ

ประเทศ โดยพบว่าพื้นที่ที่มีการใช้ประโยชน์ที่ดินสูงสุดคือจังหวัดในบริเวณตอนล่างของภาค มีการพื้นที่ใช้ประโยชน์ทางการเกษตรมากที่สุด 32.92 ล้านไร่ คิดเป็นร้อยละ 51.5 ของภาค สำหรับขนาดฟาร์มที่ถือครองต่อครัวเรือน มีเพียง 23.4 ไร่ต่อครัวเรือน ต่ำกว่าระดับประเทศที่มีขนาดฟาร์มถือครองต่อครัวเรือน 25.2 ไร่ต่อครัวเรือน จังหวัดที่มีเนื้อที่ถือครองทำการเกษตรต่อครัวเรือนมากที่สุด ได้แก่ จังหวัด นครราชสีมา บึงกาฬหนองบัวลำภู และเลย มีเนื้อที่ถือครอง 32.14 31.12 30.19 และ 28.83 ไร่ต่อครัวเรือน ตามลำดับ จังหวัดที่มีเนื้อที่ถือครองทำการเกษตรต่ำสุดของภาค ได้แก่ จังหวัดสกลนคร นครพนม และร้อยเอ็ด โดยมีเนื้อที่ถือครอง 17.79 18.29 และ 20.10 ไร่ต่อครัวเรือน ตามลำดับ

3) **พื้นที่ชลประทานน้อยกว่าทุกภาค** โดยมีเพียง 7.12 ล้านไร่ คิดเป็นร้อยละ 11.2 ของพื้นที่เกษตร ซึ่งต่ำกว่าระดับประเทศที่มีพื้นที่ชลประทานต่อพื้นที่เกษตรร้อยละ 22.0 ผลผลิตการเกษตรของภาคขึ้นอยู่กับสภาพดินฟ้าอากาศเป็นหลัก ประกอบกับความเสี่ยงจากการเปลี่ยนแปลงสภาพภูมิอากาศที่ทวีความรุนแรงมากขึ้น ส่งผลกระทบต่อความมั่นคงด้านอาหาร ในพื้นที่ตอนกลางของภาคมีสัดส่วนพื้นที่ชลประทานต่อพื้นที่เกษตรมากที่สุด ร้อยละ 16.7 ได้แก่ จังหวัดกาฬสินธุ์ มีสัดส่วนร้อยละ 21.9 ของพื้นที่เกษตรของจังหวัด รองลงมาพื้นที่ตอนล่างของภาคมีสัดส่วนพื้นที่ชลประทานต่อพื้นที่เกษตร ร้อยละ 11.4 ได้แก่ ยโสธร และจังหวัดนครราชสีมา มีสัดส่วนร้อยละ 17.6 และ 12.7 ของพื้นที่เกษตรของจังหวัดตามลำดับ

3.2.2 ภาคอุตสาหกรรม

1) **อุตสาหกรรมขยายตัวในทิศทางที่เพิ่มขึ้น** แต่มีบทบาทน้อยเมื่อเทียบกับประเทศการผลิตส่วนใหญ่เป็นอุตสาหกรรมแปรรูปขั้นต้น สร้างมูลค่าเพิ่มต่ำโดยมีสัดส่วนเพียงร้อยละ 6.7 ของประเทศ ในปี 2560 มีมูลค่า ณ ราคาประจำปี 280,337 ล้านบาท เพิ่มขึ้นจาก 236,562 ล้านบาท ในปี 2556 และมีอัตราการขยายตัวในปี 2560 เพิ่มขึ้นร้อยละ 6.3 ซึ่งสูงกว่าอัตราการขยายตัวระดับประเทศ ที่มีการขยายตัวร้อยละ 3.0 โดยอุตสาหกรรมของภาคส่วนใหญ่กระจุกตัวอยู่ตามเมืองหลัก อาทิ จังหวัดขอนแก่น และนครราชสีมา สำหรับโครงสร้างการผลิตอุตสาหกรรมยังอยู่ในกลุ่มอาหารและเครื่องดื่ม ส่วนอุตสาหกรรมอิเล็กทรอนิกส์ผลิตภัณฑ์ยางและพลาสติก และสิ่งทอ เริ่มมีบทบาทมากขึ้น และเป็นฐานสร้างรายได้ใหม่ให้กับภาค ซึ่งอุตสาหกรรมอิเล็กทรอนิกส์ กระจุกตัวในจังหวัดนครราชสีมา ร้อยละ 96.2 ของภาค ส่วนอุตสาหกรรมสิ่งทอส่วนใหญ่กระจายอยู่ทุกจังหวัด โดยจังหวัดที่มีสัดส่วนมากที่สุด 5 อันดับแรกของภาค ได้แก่ จังหวัดขอนแก่น มหาสารคาม นครราชสีมา ชัยภูมิ และอุดรธานีสำหรับอุตสาหกรรมผลิตภัณฑ์ยางและพลาสติก ส่วนใหญ่กระจุกตัวอยู่ที่จังหวัดนครราชสีมา อุดรธานีบึงกาฬ และบุรีรัมย์ สำหรับอุตสาหกรรมที่เคยเป็นฐานรายได้เดิมของภาค เริ่มมีแนวโน้มเพิ่มขึ้น อาทิ อุตสาหกรรมเครื่องแต่งกาย จากร้อยละ 3.1 เพิ่มขึ้นร้อยละ 3.4 ของสาขาอุตสาหกรรมโดยจังหวัดที่มีสัดส่วนมากที่สุด 5 อันดับแรกของภาค ได้แก่ ขอนแก่น สุรินทร์ นครราชสีมา อุบลราชธานี ร้อยเอ็ด ส่วนอุตสาหกรรมพลังงานทดแทน (เอทานอล) ปัจจุบันมีผู้ประกอบการเปิดดำเนินการแล้ว 8 ราย ปริมาณการผลิต เฉลี่ย 2.3 ล้านลิตรต่อวัน หรือร้อยละ 38.5 ของการผลิตรวมทั้งประเทศ

2) การจัดตั้งนิคมอุตสาหกรรม ที่อยู่ภายใต้การนิคมอุตสาหกรรมแห่งประเทศไทย (กนอ.) ปัจจุบันมี 2 แห่ง ได้แก่ นิคมอุตสาหกรรมอุดรธานี โดย กนอ. ได้อนุมัติให้บริษัทเมืองอุตสาหกรรม อุดรธานี จำกัด ดำเนินการ ซึ่งเป็นโครงการจัดตั้งนิคมอุตสาหกรรมสีเขียว ปัจจุบันอยู่ระหว่างการดำเนินการมีพื้นที่

ประมาณ 2,219 ไร่ ในท้องที่ตำบลโนนสูง และตำบลหนองไผ่ อำเภอเมืองอุดรธานี จังหวัดอุดรธานี โดยอุตสาหกรรมเป้าหมาย ได้แก่ อุตสาหกรรมชิ้นส่วนยานยนต์ อิเล็กทรอนิกส์ ยางพาราชั้นปลาย และศูนย์โลจิสติกส์และนิคมอุตสาหกรรมหนองคาย ดำเนินการโดย บริษัทนาคา คลีนเพาเวอร์ จำกัด ปัจจุบันอยู่ระหว่างการศึกษาวิเคราะห์ผลกระทบสิ่งแวดล้อม (EIA) มีเนื้อที่ประมาณ 2,960 ไร่ ในพื้นที่ตำบลโพนสว่าง อำเภอเมืองหนองคาย จังหวัดหนองคาย รองรับอุตสาหกรรมเป้าหมาย ได้แก่ อุตสาหกรรมแปรรูปผลิตผลทางการเกษตร อาหารและเครื่องดื่ม ชิ้นส่วนยานยนต์ และโลจิสติกส์

4. ประชากรและสังคม

4.1 ประชากร

จำนวนประชากรของภาคมากที่สุดของประเทศ ปี 2560 มีจำนวนประชากร 21.98 ล้านคน หรือร้อยละ 33.20 ของประเทศ เพิ่มขึ้นจาก 21.69 ล้านคน ในปี 2559 และมีอัตราการเพิ่มขึ้นของประชากรในช่วงปี 2555-2550 โดยเฉลี่ยร้อยละ 0.31 ต่ำกว่าประเทศที่มีอัตราการเพิ่มเฉลี่ยร้อยละ 0.54 โดยจังหวัดนครราชสีมา มีประชากรมากที่สุด 2.58 ล้านคน รองลงมา คือ จังหวัดอุบลราชธานี มีประชากร 1.81 ล้านคน และจังหวัดขอนแก่น มีประชากร 1.76 ล้านคน คิดเป็นร้อยละ 12.0 8.5 และ 8.2 ของประชากรภาค ตามลำดับ

4.2 แรงงาน

แรงงานส่วนใหญ่มีความรู้ระดับประถมศึกษา แรงงานระดับอาชีวะมีสัดส่วนน้อยมาก ในปี 2560 มีกำลังแรงงาน 9.63 ล้านคน ส่วนใหญ่อยู่ในภาคเกษตร ร้อยละ 50.77 ของกำลังแรงงาน ของภาค จำนวนแรงงานที่มีความรู้ระดับประถมลดลง จากร้อยละ 57.8 ในปี 2555 เป็นร้อยละ 56.48 ในปี 2560 มีความรู้ระดับมัธยมต้น เพิ่มขึ้นจากร้อยละ 16.02 ในปี 2555 เป็นร้อยละ 17.9 ในปี 2560 ระดับมัธยมปลาย เพิ่มขึ้นจากร้อยละ 11.87 ในปี 2555 เป็นร้อยละ 11.96 ในปี 2560 แรงงานระดับอาชีวะเพิ่มขึ้นเล็กน้อยจากร้อยละ 2.07 ในปี 2555 เป็นร้อยละ 2.09 ในปี 2560 ระดับอุดมศึกษา เพิ่มขึ้นจากร้อยละ 7.05 ในปี 2555 เป็นร้อยละ 9.56 ในปี 2560

4.3 การศึกษา

สถาบันการศึกษามีทุกระดับ โดยระดับอุดมศึกษามี 53 แห่ง ครอบคลุมเกือบทุกจังหวัด แยกเป็นมหาวิทยาลัยของรัฐ 6 แห่ง เอกชน 10 แห่ง และสถาบันวิทยาลัยชุมชน 7 แห่ง ในจำนวนนี้เป็นสถาบันวิจัย 12 แห่ง ซึ่งมากที่สุดในประเทศ

4.4 สาธารณสุข

มีสถานบริการสาธารณสุขให้บริการครอบคลุมทั่วถึงทุกพื้นที่ ในปี 2560 มีจำนวนโรงพยาบาลรัฐบาล 323 แห่ง ได้แก่ โรงพยาบาลชุมชน (รพช.) 291 แห่ง โรงพยาบาลทั่วไป (รพท.) 23 แห่ง โรงพยาบาลศูนย์ (รพศ.) 9 แห่ง และโรงพยาบาลส่งเสริมสุขภาพตำบล (รพ.สต.) จำนวน 3,477 แห่ง

5. ทรัพยากรธรรมชาติ สิ่งแวดล้อม และภัยพิบัติ

5.1 สถานการณ์ด้านทรัพยากรธรรมชาติและสิ่งแวดล้อม

ทรัพยากรป่าไม้มีแนวโน้มลดลง ในปี 2560 ภาคตะวันออกเฉียงเหนือมีพื้นที่ป่าไม้ จำนวน 15.66 ล้านไร่ คิดเป็นร้อยละ 14.9 ของพื้นที่ภาค หรือร้อยละ 15.3 ของพื้นที่ป่าไม้ทั้งประเทศ ในช่วงปี 2556-2560

มีอัตราการเปลี่ยนแปลงของพื้นที่ป่าไม้ของภาคลดลงเฉลี่ยร้อยละ 0.24 เนื่องจาก การบุกรุกพื้นที่ป่าไม้เพื่อ การเกษตรที่เพิ่มมากขึ้น โดยจังหวัดที่มีพื้นที่ป่าไม้ต่อพื้นที่จังหวัดมากที่สุดได้แก่ จังหวัดมุกดาหาร รองลงมาคือ จังหวัดชัยภูมิ จังหวัดเลย และจังหวัดอุบลราชธานี

5.2 สถานการณ์ด้านภัยพิบัติ

การเกิดไฟป่ามีแนวโน้มเพิ่มขึ้น ในช่วงปี 2556-2560 มีจำนวนการเกิดไฟป่าเพิ่มขึ้นเฉลี่ยร้อยละ 8.8 โดยปี 2560 เกิดไฟไหม้ป่า จำนวน 878 ครั้ง พื้นที่ถูกไฟไหม้ 9,687 ไร่ ลดลงจาก ปี 2556 ที่มีจำนวน 1,574 ครั้ง และจำนวนพื้นที่ป่าถูกไฟไหม้ 19,622 ไร่ ซึ่งเป็นปีที่เกิดไฟไหม้ป่ามากที่สุด โดยในระหว่างปี 2556-2560 เกิดไฟไหม้ป่าเฉลี่ย 1,268.8 ครั้งต่อปี คิดเป็นพื้นที่ที่ถูกไฟไหม้เฉลี่ย 18,741.2 ไร่ต่อปี

6. สภาวะแวดล้อม

6.1 จุดแข็ง

6.2 จุดอ่อน

6.3 โอกาส

6.4 ภัยคุกคาม

7. ปัญหาและประเด็นท้าทาย

8. แนวคิดและทิศทางการพัฒนา

ภาคตะวันออกเฉียงเหนือมีปัญหาพื้นฐานด้านการขาดแคลนน้ำ ดินคุณภาพต่ำ ประสบอุทกภัยและ ภัยแล้งซ้ำซาก คนมีปัญหาทั้งในด้านความยากจน และมีปัญหาภาวะทุพโภชนาการ แต่มีความพร้อม ด้าน สถาบันการศึกษาและสถาบันวิจัย ดังนั้น การพัฒนาเศรษฐกิจและสังคมภาคตะวันออกเฉียงเหนือ ไปสู่ความ “มั่นคง มั่งคั่ง ยั่งยืน” จำเป็นจะต้องแก้ไขปัญหาคอขวดไปกับการพัฒนาการวิจัยเพื่อใช้ความรู้ เทคโนโลยี นวัตกรรม และความคิดสร้างสรรค์ในการเสริมสร้างความเข้มแข็งของเศรษฐกิจภายในภาคให้มีการ เจริญเติบโตได้อย่างเต็มศักยภาพ พร้อมทั้งแสวงหาโอกาสการนำความรู้ ทักษะ เทคโนโลยีและนวัตกรรมจาก ภายนอกมาช่วยขับเคลื่อน โดยการใช้ประโยชน์จากโครงการพัฒนาโครงสร้างพื้นฐานด้านคมนาคมขนส่งขนาดใหญ่ที่เชื่อมโยงภาคตะวันออกเฉียงเหนือกับโครงข่ายระบบการคมนาคมขนส่งและพื้นที่เศรษฐกิจหลักของ ประเทศ รวมทั้งการใช้ประโยชน์จากการเชื่อมโยงและข้อตกลงกับประเทศเพื่อนบ้านในกลุ่ม อนุภูมิภาคกลุ่มแม่น้ำโขงที่กำลังมีการเจริญเติบโตอย่างรวดเร็วมาเสริมสร้างกิจกรรมการพัฒนาใหม่ ๆ ให้แก่ภาค เพื่อให้มีอัตราการ เติบโตที่สูงเพียงพอต่อการลดความเหลื่อมล้ำกับพื้นที่ส่วนอื่นๆ ของประเทศได้ ในระยะยาว

8.1 เป้าหมายเชิงยุทธศาสตร์ : พัฒนาอีสานสู่มิติใหม่ให้เป็น “ศูนย์กลางเศรษฐกิจของอนุภูมิภาค ลุ่มแม่น้ำโขง”

8.2 วัตถุประสงค์

8.2.1 เพื่อแก้ปัญหาปัจจัยพื้นฐานด้านน้ำและดิน ให้เอื้อต่อการประกอบอาชีพ การดำรงชีพ และการพัฒนาเศรษฐกิจของภาค

8.2.2 เพื่อดูแลช่วยเหลือคนจน ผู้ด้อยโอกาส และผู้สูงอายุ ให้มีคุณภาพชีวิตที่ดี พึ่งพาตนเอง พึ่งพาครอบครัว และพึ่งพากันในชุมชนได้

8.2.3 เพื่อยกระดับการผลิตและการสร้างมูลค่าเพิ่มโดยใช้ความรู้ เทคโนโลยี และนวัตกรรม สนับสนุนให้การเติบโตทางเศรษฐกิจของภาคไม่ต่ำกว่าระดับประเทศ

8.2.4 เพื่อเชื่อมโยงห่วงโซ่มูลค่าของระบบเศรษฐกิจภาคเข้ากับระบบเศรษฐกิจของประเทศ และภูมิภาคเอเชียตะวันออกเฉียงใต้

8.2.5 เพื่อพัฒนาภาคตะวันออกเฉียงเหนือเป็นศูนย์กลางเศรษฐกิจของอนุภูมิภาคลุ่มแม่น้ำโขง และมีบทบาทสนับสนุนประเทศเป็นศูนย์กลางภูมิภาคเอเชียตะวันออกเฉียงใต้

8.3 เป้าหมาย

8.3.1 อัตราการเจริญเติบโตทางเศรษฐกิจของภาคตะวันออกเฉียงเหนือขยายตัวเพิ่มขึ้น

8.3.2 สัมประสิทธิ์ความไม่เสมอภาค (Gini Coefficient) ในการกระจายรายได้ภาคตะวันออกเฉียงเหนือลดลง

8.4 ตัวชี้วัดและค่าเป้าหมาย

ตัวชี้วัด	ค่าฐาน	ค่าเป้าหมาย				
		2562	2563	2564	2565	2562-2565
อัตราการเจริญเติบโตทางเศรษฐกิจของภาคตะวันออกเฉียงเหนือ	892,676 ล้านบาท (ปี 2559)	ขยายตัวไม่ต่ำกว่าร้อยละ 3.5	ขยายตัวไม่ต่ำกว่าร้อยละ 3.5	ขยายตัวไม่ต่ำกว่าร้อยละ 3.5	ขยายตัวไม่ต่ำกว่าร้อยละ 3.5	ขยายตัวเฉลี่ยร้อยละ 3.5 ต่อปี
สัมประสิทธิ์ความไม่เสมอภาค (Gini Coefficient) ในการกระจายรายได้ภาคตะวันออกเฉียงเหนือ	0.446 (ปี 2560)	ลดลงต่ำกว่า 0.446	ลดลงต่ำกว่า 0.446	ลดลงต่ำกว่า 0.446	ลดลงต่ำกว่า 0.446	ลดลงต่ำกว่า 0.446

8.5.1 ยุทธศาสตร์ที่ 1 บริหารจัดการน้ำให้เพียงพอต่อการพัฒนาเศรษฐกิจและคุณภาพชีวิตอย่างยั่งยืน

8.5.2 ยุทธศาสตร์ที่ 2 แก้ปัญหาความยากจนและพัฒนาคุณภาพชีวิตผู้มีรายได้น้อยเพื่อลดความเหลื่อมล้ำทางสังคม

8.5.3 ยุทธศาสตร์ที่ ๓ สร้างความเข้มแข็งของฐานเศรษฐกิจภายในควบคู่กับ การแก้ปัญหาทรัพยากรธรรมชาติและสิ่งแวดล้อม

8.5.4 ยุทธศาสตร์ที่ 4 พัฒนาการท่องเที่ยวเชิงบูรณาการ

8.5.5 ยุทธศาสตร์ที่ 5 ใช้โอกาสจากการพัฒนาโครงข่ายคมนาคมขนส่งที่เชื่อมโยงพื้นที่เศรษฐกิจหลักภาคกลางและพื้นที่ระเบียงเศรษฐกิจภาคตะวันออก (EEC) เพื่อพัฒนาเมือง และพื้นที่เศรษฐกิจใหม่ๆ ของภาค

8.5.6 ยุทธศาสตร์ที่ 6 พัฒนาความร่วมมือและใช้ประโยชน์จากข้อตกลงกับประเทศเพื่อนบ้านในการสร้างความเข้มแข็งทางเศรษฐกิจตามแนวชายแดนและแนวระเบียงเศรษฐกิจ

แผนพัฒนาจังหวัด 5 ปี (พ.ศ. 2561 - 2565) ฉบับทบทวน ปงบประมาณ พ.ศ. 2565

เป้าหมายการพัฒนาจังหวัด

“เมืองน่าอยู่ทันสมัย ประตุสู่การคาคารลงทุน ท่องเที่ยวหลายมิติ เกษตรสู่สากล”

วิสัยทัศน์	ความหมาย
เมืองน่าอยู่ทันสมัย	- การพัฒนาเมืองใหม่ระบบ ระเบียบ วินัย มีการวางผังเมืองที่เป็นเอกลักษณ์ ระบบขนส่งมวลชนภายในจังหวัดให้ทันสมัยเป็นเมืองอัจฉริยะ เพื่อสามารถเชื่อมโยงกับการคมนาคมหลักทั้งทางอากาศ ทางรถไฟ และทางถนน คุณภาพชีวิตของประชาชนทั้งในการชีวิตความเป็นอยู่ การศึกษา การสาธารณสุข และในด้านวัฒนธรรมประเพณี อันดีงามการเสริมสร้าง ความมั่นคง และความปลอดภัยในชีวิตและทรัพย์สินของประชาชน ทั้งจากปัญหาอาชญากรรม อุบัติภัย/ภัยธรรมชาติ ยาเสพติดฯ การแก้ปัญหา และการดูแลด้านทรัพยากรธรรมชาติและสิ่งแวดล้อม การพัฒนาปรับปรุง และเสริมสร้างระบบ สาธารณูปโภค (เช่น ไฟฟ้า ประปา โทรศัพท์) ไครครอบคลุมพื้นที่
ประตุสู่การคาคารลงทุน	- การส่งเสริมการค้าขายแดน การเป็นศูนย์กลางการค้าการลงทุนในภูมิภาค และเมืองที่มีการเจริญเติบโตทางการค้าการลงทุน มีเส้นทางคมนาคมเป็นจุดระบายสินค้าทั้งส่งออกและนำเข้า ที่ส่งเสริมการติดต่อการค้าการลงทุนในภูมิภาคนี้
ท่องเที่ยวหลายมิติ	- การมีการท่องเที่ยวที่หลากหลายและเป็นที่ยอมรับของนักท่องเที่ยว เช่น การท่องเที่ยวเชิงวัฒนธรรมประเพณี/การท่องเที่ยวทางธรรมชาติ/การท่องเที่ยวอื่นๆ ที่มนุษย์สร้างขึ้น เป็นต้น รวมทั้งมีการพัฒนาคุณภาพแหล่งท่องเที่ยวและกิจกรรมทางการท่องเที่ยวการส่งเสริมและยกระดับศักยภาพของบุคลากรทางการท่องเที่ยว ให้เกิดการมีส่วนร่วมในการบริหารจัดการการท่องเที่ยวระหว่างภาครัฐ เอกชน และชุมชน และสนับสนุนการขยายฐานตลาดนักท่องเที่ยวใหม่
เกษตรสู่สากล	ยกระดับการผลิตและการแปรรูปสินค้าเกษตร เพื่อจำหน่ายในระดับสากล โดยใช้เทคโนโลยีและนวัตกรรม การสร้างเครือข่ายเกษตรกรในการแลกเปลี่ยนเรียนรู้ ความรู้ด้านการเกษตรเป็นมิตรกับสิ่งแวดล้อมเกษตร ปลอดภัย ปลอดภัย เศรษฐกิจ เกษตรอินทรีย์มีการเชื่อมโยงระหว่างเกษตรกรกับผู้บริโภคและการตลาดการเพิ่มมูลค่าการผลิต (การแปรรูป)

วัตถุประสงค์

- 1) พัฒนาระบบผังเมือง โครงสร้างพื้นฐาน และสาธารณูปโภค ให้มีความทันสมัยรองรับการขยายตัวจากสวนกลางและการใช้ชีวิตของประชาชนในจังหวัดให้มีความมั่นคง ปลอดภัย ในทุกมิติ
- 2) ยกระดับคุณภาพชีวิตของประชาชนให้ได้มาตรฐาน และลดความเหลื่อมล้ำทางสังคม
- 3) ส่งเสริมและพัฒนาให้จังหวัดเป็นเมืองศูนย์กลางการประชุมและทางการค้าการลงทุนในภูมิภาค
- 4) พัฒนาการท่องเที่ยวบนฐานวัฒนธรรมและอัตลักษณ์ของชุมชน และยกระดับคุณภาพของบุคลากรทางการท่องเที่ยว
- 5) ส่งเสริมการผลิตและแปรรูปสินค้าเกษตร โดยใช้เทคโนโลยีและนวัตกรรมสมัยใหม่ เพื่อสร้างรายได้และมูลค่าเพิ่ม
- 6) ความมั่นคงในทุกมิติ ทั้งในด้านเศรษฐกิจ การค้าการลงทุน อาชีพ ฯลฯ
- 7) การเสริมสร้างคุณภาพชีวิตและสิ่งแวดล้อม
- 8) ส่งเสริมและพัฒนาให้จังหวัดเป็นเมืองอัจฉริยะ (Smart City)

เป้าหมายการพัฒนา

- 1) จังหวัดอุบลราชธานี มีโครงสร้างพื้นฐานระบบสาธารณูปโภคที่มีคุณภาพและเป็นมิตรต่อสิ่งแวดล้อม
- 2) ประชาชนทุกช่วงวัยได้รับการพัฒนาศักยภาพ และมีคุณภาพชีวิตที่ดี
- 3) การขยายตัวด้านเศรษฐกิจ การท่องเที่ยว การค้าการลงทุน การบริการ เกษตรกรรมและอุตสาหกรรมในทุกด้านมีการเติบโตอย่างต่อเนื่องและกระจายสู่ประชาชนทุกระดับ การเพิ่มมูลค่าผลผลิตทางการเกษตร GPP ของจังหวัดอุบลราชธานีเพิ่มขึ้น
- 4) เมืองแห่งโอกาสในทุกด้าน (การศึกษา, สาธารณสุข, กีฬา, ท่องเที่ยว, การค้าการลงทุนวัฒนธรรม ฯลฯ)
- 5) เมืองแห่งการค้าขายแดน (Logistics)
- 6) เมืองแห่งเกษตรอินทรีย์
- 7) พัฒนาระบบเทคโนโลยีเมือง (Smart City)
- 8) เมืองแห่งศูนย์กลางทางการประชุม (MICE City)
- 9) เมืองแห่งความปลอดภัยในชีวิตและทรัพย์สิน
- 10) พลังงานทางเลือกจากขยะมูลฝอย หรือพลังงานทดแทน
- 11) เมืองแห่ง Sport City

ตัวชี้วัดความสำเร็จตามเป้าหมายการพัฒนาจังหวัด

- 1) ผลิตภัณฑ์มวลรวมของจังหวัดเพิ่มขึ้นอย่างต่อเนื่องทุกปีร้อยละ 1.5 ต่อปี เป้าหมาย 5 ปี ร้อยละ 7.5
- 2) ร้อยละของรายได้ต่อหัวของประชากร (Per Capita :GPP) ในพื้นที่เพิ่มขึ้นเป้าหมายร้อยละ 2.5 ต่อปี
- 3) ร้อยละของผลคะแนนการสอบในแต่ละระดับชั้น เฉลี่ยทุกกลุ่มสาระการเรียนรู้เพิ่มขึ้น ร้อยละ 1 ต่อปี เป้าหมาย 5 ปี ร้อยละ 55
- 4) สถิติอาชญากรรมลดลง ร้อยละ 25 ต่อปี

ประเด็นการพัฒนาของจังหวัดอุบลราชธานี

จังหวัดอุบลราชธานี ได้กำหนดประเด็นการพัฒนาจังหวัดไว้ตามลำดับความสำคัญ ดังนี้

ประเด็นการพัฒนาที่ 1 การพัฒนาเมืองนำอยู่ทันสมัยให้เป็นเมืองอัจฉริยะ และเสริมสร้างคุณภาพชีวิตของประชาชน

ประเด็นการพัฒนาที่ 2 การส่งเสริมการค้าและการลงทุน

ประเด็นการพัฒนาที่ 3 การส่งเสริมและการพัฒนาการท่องเที่ยวเชิงคุณภาพ

ประเด็นการพัฒนาที่ 4 การยกระดับการผลิตและแปรรูปสินค้าเกษตรสู่สากล

ประเด็นการพัฒนาที่ 5 การสร้างความมั่นคงของชาติและความปลอดภัยของประชาชน

ประเด็นการพัฒนาที่ 1 การพัฒนาเมืองนำอยู่ทันสมัยให้เป็นเมืองอัจฉริยะ และเสริมสร้างคุณภาพชีวิตของประชาชน

1) วัตถุประสงค์

- 1) การสร้างเสริมพลเมืองใหม่สุขภาพและคุณภาพชีวิตที่ดี
- 2) การพัฒนาและยกระดับคุณภาพทางการศึกษาทุกระดับให้ได้มาตรฐาน
- 3) ระบบสาธารณสุขป็นอกพื้นฐานและสิ่งอำนวยความสะดวก เพียงพอ ทันสมัย เป็นมิตรกับสิ่งแวดล้อมและสุขภาพ
- 4) พัฒนาและใช้พลังงานที่เป็นมิตรกับสิ่งแวดล้อม

2) เป้าหมายและตัวชี้วัด

- 1) ร้อยละผู้ป่วยโรคเบาหวานรายใหม่ ไม่เกินร้อยละ 5 ต่อปี (ของผู้ป่วยที่มาตรวจรักษาพยาบาลทั้งจังหวัด)
 - 2) ร้อยละที่ลดลงของจำนวนครัวเรือนยากจนที่มีรายได้ต่ำกว่าเกณฑ์ จปฐ. ร้อยละ 25 ต่อปี
 - 3) ร้อยละของรายได้ต่อหัวของประชากร (Per Capita: GPP) ในพื้นที่เพิ่มขึ้น ร้อยละ 2.5 ต่อปี
 - 4) ร้อยละของผลคะแนนการสอบในแต่ละระดับชั้น เฉลี่ยทุกกลุ่มสาระการเรียนรู้
 - 5) ร้อยละผลสัมฤทธิ์การทดสอบระดับชาติขั้นพื้นฐานของผู้เรียนสูงขึ้นทุกกลุ่มสาระการเรียนรู้ ร้อยละ 5 ต่อปี
- เป้าหมาย 5 ปี ร้อยละ 25
- 6) ร้อยละของระยะทางเส้นทางคมนาคมที่ได้รับการยกระดับมาตรฐานทางที่เพิ่มขึ้น ร้อยละ 3 ต่อปี เป้าหมาย 5 ปี ร้อยละ 15
 - 7) ร้อยละของปริมาณขยะมูลฝอยและขยะมูลฝอยตกค้างได้รับการจัดการอย่างถูกต้องตามหลักวิชาการเพิ่มขึ้น ร้อยละ 60 ต่อปี
 - 8) ร้อยละของการเพิ่มสัดส่วนการใช้พลังงานหมุนเวียน พลังงานทดแทน พลังงานแสงอาทิตย์ เพิ่มขึ้น ร้อยละ 3 ต่อปี เป้าหมาย 5 ปี ร้อยละ 15

3) แนวทางการพัฒนา

- 1) พัฒนาระบบบริการสาธารณสุขเพื่อให้ประชาชนเข้าถึงได้ทุกกลุ่มวัย
- 2) พัฒนาระบบบริการสุขภาพเพื่อเสริมสร้างศักยภาพของบุคคลด้านต่างๆ ในทุกช่วงวัย
- 3) พัฒนาระบบผังเมืองโครงสร้างพื้นฐานและสาธารณสุขป็นอกใหม่มีความทันสมัยและปลอดภัย

- 4) ส่งเสริมและสนับสนุนการวิจัยและพัฒนา เพื่อรองรับการเข้าสู่ Thailand 4.0
- 5) การจัดการทรัพยากรธรรมชาติ พลังงาน และสิ่งแวดล้อมที่เป็นมิตรต่อเมืองน่าอยู่ทันสมัย
- 6) สร้างโอกาสการเข้าถึงบริการของรัฐอย่างทั่วถึงและเป็นธรรม
- 7) สร้างโอกาสในการประกอบอาชีพเพื่อการมีรายได้ที่เพิ่มขึ้นของประชากรในจังหวัด

ประเด็นการพัฒนาที่ 2 การส่งเสริมการค้าและการลงทุน

1) วัตถุประสงค์

- 1) ส่งเสริมการผลิตและกระจายสินค้าเพื่อเป็นศูนย์กลางทางการค้า การลงทุนในภูมิภาค
- 2) เชื่อมโยงการค้าการลงทุนในแถบประเทศอินโดจีน
- 3) ส่งเสริมผู้ประกอบการ/วิสาหกิจ ใหม่ศักยภาพด้านการผลิต การค้า การลงทุนเพิ่มขึ้น

2) เป้าหมายและตัวชี้วัด

- 1) มูลค่าการลงทุนเพิ่มขึ้น ร้อยละ 0.5 ต่อปี เป้าหมาย 5 ปี ร้อยละ 2.5
- 2) มูลค่าการค้าชายแดนเพิ่มขึ้น เป้าหมาย 5 ปี ร้อยละ 4
- 3) ร้อยละที่เพิ่มขึ้นของมูลค่าสินค้าและบริการของจังหวัด ร้อยละ 0.7 ต่อปี เป้าหมาย 5 ปี ร้อยละ 3.5

3) แนวทางการพัฒนา

- 1) พัฒนาโครงสร้างพื้นฐานและระบบการให้บริการโลจิสติกส์ (Logistics) เพื่อสนับสนุนการค้า การลงทุน
- 2) พัฒนาศักยภาพบุคลากรด้านการค้า การลงทุน เพื่อสร้างโอกาสและเพิ่มขีดความสามารถในการแข่งขัน
- 3) ยกระดับการผลิตสินค้า และบริการให้ได้มาตรฐาน
- 4) ส่งเสริมการเปิดตลาด และพัฒนาความร่วมมือทางการค้า การลงทุน ทั้งในและต่างประเทศ
- 5) พัฒนาและยกระดับด้านการค้าชายแดนเพื่ออำนวยความสะดวกแก่นักลงทุนและผู้ประกอบการทั้งในและต่างประเทศ

ประเด็นการพัฒนาที่ 3 การส่งเสริมและการพัฒนาการท่องเที่ยวเชิงคุณภาพ

1) วัตถุประสงค์ การส่งเสริมและการพัฒนาการท่องเที่ยวทางวัฒนธรรม ประเพณี และธรรมชาติ ให้มีความยั่งยืน เพื่อรองรับนักท่องเที่ยวชาวไทยและชาวต่างชาติตลอดทั้งปี

2) เป้าหมายและตัวชี้วัด

- 1) ร้อยละที่เพิ่มขึ้นของรายได้จากการท่องเที่ยว ร้อยละ 5 ต่อปี ค่าเป้าหมาย 5 ปี ร้อยละ 25
- 2) ร้อยละที่เพิ่มขึ้นของจำนวนนักท่องเที่ยว ร้อยละ 4 ต่อปี ค่าเป้าหมายรวม 5 ปี ร้อยละ 20
- 3) จำนวนแหล่งท่องเที่ยวที่ได้รับการพัฒนาให้ได้มาตรฐาน จำนวน 2 แห่งต่อปี เป้าหมาย 5 ปี จำนวน 10 แห่ง

3) แนวทางการพัฒนา

- 1) พัฒนากิจกรรมและแหล่งท่องเที่ยวใหม่มีคุณภาพและความหลากหลาย
- 2) พัฒนาโครงสร้างพื้นฐานระบบการให้บริการโลจิสติกส์และสิ่งอำนวยความสะดวกเพื่อรองรับการท่องเที่ยว
- 3) ยกระดับการผลิตสินค้า การบริการและการท่องเที่ยวให้ได้มาตรฐานเพื่อสร้างโอกาส และเพิ่มขีดความสามารถทางการแข่งขัน
- 4) พัฒนาศักยภาพบุคลากรทางการท่องเที่ยวให้ได้มาตรฐาน

5) ส่งเสริมการประชาสัมพันธ์และขยายฐานการตลาดเพื่อพัฒนาความร่วมมือทางการท่องเที่ยวทั้งในและต่างประเทศ

6) ส่งเสริมการท่องเที่ยวเชิงอนุรักษ์ ท่องเที่ยวเชิงวัฒนธรรม ท่องเที่ยวเชิงเกษตร ท่องเที่ยวทางธรรมชาติ

7) ส่งเสริมและพัฒนาแหล่งท่องเที่ยวให้ได้มาตรฐาน

ประเด็นการพัฒนาที่ 4 การยกระดับการผลิตและแปรรูปสินค้าเกษตรสู่สากล

1) วัตถุประสงค์

1) เพิ่มขีดความสามารถในการแข่งขันด้านการผลิตของสินค้าเกษตร

2) เพิ่มมูลค่าสินค้าเกษตรด้วยการผลิตและการแปรรูปใหม่มีมาตรฐานโดยใช้เทคโนโลยี และนวัตกรรมสมัยใหม่

3) เกษตรกรมีความเข้มแข็งพึ่งพาตนเองได้อย่างมั่นคงและยั่งยืนบนพื้นฐานของความพอเพียง

2) เป้าหมายและตัวชี้วัด

1) มูลค่าผลิตภัณฑ์มวลรวมจังหวัดภาคการเกษตรเพิ่มขึ้นเฉลี่ย ร้อยละ 3 ต่อปี เป้าหมาย 5 ปี ร้อยละ 15

2) ร้อยละของครัวเรือนเกษตรกรที่นอมนำหลักเศรษฐกิจพอเพียงมาใช้ในการเกษตร ร้อยละ 15 ต่อปี

เป้าหมาย 5 ปี ร้อยละ 75

3) ร้อยละเกษตรกรที่ผ่านเกณฑ์ Smart Farmer (เกษตรกรปราดเปรื่อง) เป้าหมาย 5 ปี ร้อยละ 40

3) แนวทางการพัฒนา

1) เพิ่มผลผลิตทางการเกษตรทั้งด้านปริมาณและคุณภาพด้วยเทคโนโลยีและนวัตกรรมพร้อมกับเพิ่มพื้นที่เกษตรอินทรีย์

2) พัฒนา/ส่งเสริมการผลิตสินค้าเกษตรและการแปรรูปให้ได้คุณภาพมาตรฐานสากลเพื่อการส่งออก

3) พัฒนา/ส่งเสริมศักยภาพเกษตรกรและผู้เกี่ยวข้องด้านการเกษตร

4) ส่งเสริมเกษตรกรให้พัฒนาตนเองโดยใช้หลักแนวคิดของปรัชญาเศรษฐกิจพอเพียง

5) เพิ่มศักยภาพเกษตรกรและผู้เกี่ยวข้องด้านการเกษตรให้เป็นเกษตรกรอัจฉริยะ (Smart Farmer)

ประเด็นการพัฒนาที่ 5 การรักษาความมั่นคงของชาติและความปลอดภัยของประชาชน

1) วัตถุประสงค์

1) พิทักษ์รักษาและเทิดทูนสถาบันพระมหากษัตริย์ และสร้างความปรองดอง สมานฉันท์

2) ประชาชนมีความมั่นคงปลอดภัยในชีวิตและทรัพย์สิน เสมอภาค เป็นธรรม

3) พื้นที่ชายแดนมีความมั่นคงและมีความสัมพันธ์อันดีกับประเทศเพื่อนบ้าน

4) สร้างความสอดคล้องด้านความมั่นคงให้สนับสนุนเศรษฐกิจและสังคมใหม่มีความเข้มแข็ง

2) เป้าหมายและตัวชี้วัด

1) สถิติอาชญากรรมลดลง ร้อยละ 25 ต่อปี เป้าหมาย 5 ปี ร้อยละ 125

2) สถิติของการจับกุมคดียาเสพติดเพิ่มขึ้น ร้อยละ 6 ต่อปี เป้าหมาย 5 ปี ร้อยละ 30

3) จำนวนกิจกรรมเพื่อพิทักษ์ รักษาและเทิดทูนสถาบันพระมหากษัตริย์และการสร้างความปรองดองสมานฉันท์ในพื้นที่ ประสบความสำเร็จ ร้อยละ 100

- 4) จำนวนครั้งในการจัดกิจกรรมที่เสริมสร้างความมั่นคงและความสัมพันธ์อันดีกับประเทศเพื่อนบ้านไม่น้อยกว่า 25 ครั้งต่อปี
- 5) จำนวนความตกลงทางเศรษฐกิจตามกรอบความร่วมมือความมั่นคงทางเศรษฐกิจ และสังคม ร้อยละ 5 ต่อปี เป้าหมาย 5 ปี ร้อยละ 25

3) แนวทางการพัฒนา

- 1) รักษาความสงบเรียบร้อยสร้างเสริมความปลอดภัยในชีวิตและทรัพย์สินของประชาชนในพื้นที่และตามแนวชายแดน
- 2) ส่งเสริมความสัมพันธ์อันดีและความร่วมมือในการป้องกันและแก้ไขปัญหาข้ามชาติ ทั้งด้านความมั่นคง เศรษฐกิจ และสังคม กับประเทศเพื่อนบ้าน
- 3) ส่งเสริมความร่วมมือและการจัดระเบียบในสังคม/ชุมชนต่างๆ ให้มีความเข้มแข็งทั้งใน ด้านการดำรงชีวิต และด้านเศรษฐกิจ

2. ยุทธศาสตร์ขององค์การบริหารส่วนจังหวัดอุบลราชธานี

2.1 วิสัยทัศน์

“เป็นกลไกขับเคลื่อนท้องถิ่น ให้พัฒนาอย่างยั่งยืน”

2.2 ยุทธศาสตร์

- 1) การบริหารจัดการทรัพยากรขององค์การบริหารส่วนจังหวัด
- 2) การพัฒนาทรัพยากรมนุษย์ของท้องถิ่น
- 3) การพัฒนาโครงสร้างพื้นฐาน
- 4) การพัฒนาสังคมและคุณภาพชีวิต
- 5) การส่งเสริมการลงทุน พาณิชยกรรม และการท่องเที่ยว

2.3 เป้าประสงค์

- 1) ประชาชนพึงพอใจต่อการดำเนินงานขององค์การบริหารส่วนจังหวัด
- 2) องค์การบริหารส่วนจังหวัดจัดการศึกษามีคุณภาพ
- 3) ประชาชนมีองค์ความรู้ในการประกอบอาชีพ
- 4) ประชาชนเดินทางสัญจรไปมาได้สะดวก มีความปลอดภัยในชีวิตและทรัพย์สิน
- 5) ประชาชนมีน้ำต้นทุนเพื่อการเกษตรกรรม
- 6) จัดกิจกรรม/สถานที่บริการประชาชนด้านการกีฬาและนันทนาการ
- 7) จัดกิจกรรมด้านการสาธารณสุขบริการประชาชน
- 8) ผู้พิการ ผู้สูงอายุ ผู้ด้อยโอกาส ผู้ด้อยประสิทธิภาพได้รับการสงเคราะห์
- 9) ประชาชนมีองค์ความรู้และมีส่วนร่วมด้านการเมืองการปกครองตามระบอบประชาธิปไตย
- 10) ทรัพยากรธรรมชาติและสิ่งแวดล้อมได้รับการอนุรักษ์ ฟื้นฟู และบำรุงรักษา
- 11) ศิลปวัฒนธรรม จารีตประเพณีและภูมิปัญญาท้องถิ่น ได้รับการอนุรักษ์ฟื้นฟู และเผยแพร่

- 12) ประชาชนได้รับความสะดวก รวดเร็ว และปลอดภัยจากการใช้บริการสถานีขนส่งผู้โดยสาร
- 13) ประชาชนได้รับความสะดวก รวดเร็วและปลอดภัยจากการใช้บริการศูนย์และจำหน่ายสินค้าหนึ่งตำบลหนึ่งผลิตภัณฑ์
- 14) ประชาชนพึงพอใจในการจัดกิจกรรมด้านการส่งเสริมการท่องเที่ยว

2.4 ตัวชี้วัด

- 1) ระดับความพึงพอใจของประชาชนต่อการดำเนินงานขององค์การบริหารส่วนจังหวัดอุบลราชธานี
- 2) องค์การบริหารส่วนจังหวัดอุบลราชธานี จัดการศึกษาผ่านเกณฑ์มาตรฐาน
- 3) ผู้เข้าร่วมโครงการผ่านเกณฑ์การประเมิน
- 4) ประชาชนพึงพอใจในการสัญจร
- 5) ระดับความพึงพอใจของผู้เข้าร่วมโครงการฯ ต่อการบริหารจัดการน้ำ
- 6) ระดับความพึงพอใจของผู้เข้าร่วมโครงการฯ ต่อการดำเนินงานด้านการพัฒนาและส่งเสริมการกีฬาและนันทนาการ
- 7) ระดับความพึงพอใจของผู้เข้าร่วมโครงการต่อการดำเนินงานด้านพัฒนาการสาธารณสุขและสวัสดิการสังคม
- 8) ระดับความพึงพอใจของผู้พิการ ผู้สูงอายุ ผู้ด้อยโอกาส ผู้ประสบสาธารณภัย ที่ได้รับการสงเคราะห์
- 9) ผู้เข้าร่วมโครงการด้านการส่งเสริมประชาธิปไตย ความเสมอภาค และสิทธิเสรีภาพ ผ่านเกณฑ์การประเมิน
- 10) ระดับความพึงพอใจของผู้เข้าร่วมโครงการฯ ต่อการบริหารจัดการทรัพยากรธรรมชาติและสิ่งแวดล้อม
- 11) ระดับความพึงพอใจของผู้เข้าร่วมโครงการฯ ต่อการอนุรักษ์ขนฟูและเผยแพร่ศิลปวัฒนธรรม จารีตประเพณี และภูมิปัญญาท้องถิ่น
- 12) ระดับความพึงพอใจของประชาชนที่ใช้บริการสถานีขนส่งผู้โดยสารโดยสาร
- 13) ระดับความพึงพอใจของประชาชนผู้ใช้บริการศูนย์แสดงและจำหน่ายสินค้าหนึ่งตำบลหนึ่งผลิตภัณฑ์
- 14) ระดับความพึงพอใจของผู้เข้าร่วมกิจกรรมต่อการดำเนินงานด้านส่งเสริมและพัฒนาการท่องเที่ยวของจังหวัดอุบลราชธานี

2.5 ค่าเป้าหมาย

- 1) ร้อยละ 90 (เพิ่มขึ้นปละ 2 เกณฑ์)
- 2) ร้อยละ 60 (เพิ่มขึ้นปละ 5%)
- 3) ร้อยละ 75 (เพิ่มขึ้นปละ 1%)
- 4) ไม่น้อยกว่า ร้อยละ 75 (เพิ่มขึ้นปละ 1%)
- 5) ไม่น้อยกว่า ร้อยละ 75 (เพิ่มขึ้นปละ 1%)
- 6) ไม่น้อยกว่า ร้อยละ 75 (เพิ่มขึ้นปละ 1%)
- 7) ไม่น้อยกว่า ร้อยละ 75 (เพิ่มขึ้นปละ 1%)
- 8) ไม่น้อยกว่า ร้อยละ 75 (เพิ่มขึ้นปละ 1%)
- 9) ไม่น้อยกว่า ร้อยละ 75 (เพิ่มขึ้นปละ 1%)
- 10) ไม่น้อยกว่า ร้อยละ 75 (เพิ่มขึ้นปละ 1%)

- 11) ไม่น้อยกว่า ร้อยละ 75 (เพิ่มขึ้นปละ 1%)
- 12) ไม่น้อยกว่า ร้อยละ 86 (เพิ่มขึ้นปละ 1%)
- 13) ไม่น้อยกว่า ร้อยละ 86 (เพิ่มขึ้นปละ 1%)
- 14) ไม่น้อยกว่า ร้อยละ 75 (เพิ่มขึ้นปละ 1%)

2.6 กลยุทธ์

1. ยุทธศาสตร์การบริหารจัดการทรัพยากรขององค์การบริหารสวนจังหวัด

- 1) สร้างระบบการบริหารจัดการที่ดี
- 2) พัฒนาระบบการบริหารงานคลัง
- 3) พัฒนาทักษะและศักยภาพของบุคลากร
- 4) พัฒนาคุณภาพการให้บริการประชาชน

2. ยุทธศาสตร์การพัฒนาทรัพยากรมนุษย์ของท้องถิ่น

- 1) พัฒนาหลักสูตรและกระบวนการจัดการเรียนการสอน
- 2) พัฒนาคูครูและบุคลากรทางการศึกษา
- 3) พัฒนาอาคารสถานที่ สื่อนวัตกรรมและเทคโนโลยีทางการศึกษา
- 4) พัฒนาระบบการบริหารและการจัดการศึกษา
- 5) พัฒนาองค์ความรู้และทักษะของประชาชน

3. ยุทธศาสตร์การพัฒนาโครงสร้างพื้นฐาน

- 1) พัฒนาระบบคมนาคมและขนส่งตามภารกิจถ่ายโอน
- 2) พัฒนาระบบคมนาคมและขนส่งตามอำนาจหน้าที่และความรับผิดชอบขององค์การบริหารสวนจังหวัดอุบลราชธานี
- 3) เสริมสร้างศักยภาพและพัฒนาระบบคมนาคมและขนส่ง
- 4) บริหารจัดการน้ำเพื่อการพัฒนาที่ยั่งยืน

4. ยุทธศาสตร์การพัฒนาสังคมและคุณภาพชีวิต

- 1) พัฒนาและส่งเสริมการกีฬา
- 2) พัฒนาการสาธารณสุขและสวัสดิการสังคม
- 3) ส่งเสริมประชาธิปไตย ความเสมอภาค และสิทธิเสรีภาพของประชาชน
- 4) บริหารจัดการทรัพยากรธรรมชาติและสิ่งแวดล้อม
- 5) อนุรักษ์พันธุและเผยแพร่ศิลปวัฒนธรรม จารีตประเพณี และภูมิปัญญาท้องถิ่น

5. ยุทธศาสตร์การส่งเสริมการลงทุน พาณิชยกรรม และการท่องเที่ยว

- 1) ส่งเสริมการลงทุนและการพาณิชยกรรม
- 2) บริหารจัดการการท่องเที่ยว

ยุทธศาสตร์การพัฒนาขององค์กรปกครองส่วนท้องถิ่นในเขตจังหวัด

5.1 วิสัยทัศน์

“ประชาชนมีคุณภาพชีวิตที่ดี ชุมชนเข้มแข็ง เป็นประตูการค้าการท่องเที่ยวการเกษตรมีศักยภาพมีการพัฒนาอย่างสมดุล ยั่งยืน ตามแนวทางปรัชญาเศรษฐกิจพอเพียง”

พันธกิจ

- 1) พัฒนาระบบสาธารณูปโภคและสาธารณูปการที่ได้มาตรฐานบริการประชาชน
- 2) ส่งเสริมและพัฒนาการประกอบอาชีพแก่ประชาชน
- 3) ส่งเสริมการจัดการเรียนการสอนในระดับท้องถิ่น
- 4) ส่งเสริมสถาบันครอบครัวให้มีความเข้มแข็ง
- 5) ส่งเสริมและพัฒนาระบบการป้องกัน การดูแล และการรักษาสุขภาพ แก่ประชาชน
- 6) ส่งเสริมให้ประชาชนรู้จักสิทธิ หน้าที่ ตามกฎหมาย ในระบอบประชาธิปไตย
- 7) ส่งเสริมและบูรณาการระบบการป้องกันและบรรเทาสาธารณภัย
- 8) ส่งเสริมระบบการตรวจสอบการทำงานภาครัฐโดยภาคประชาชน
- 9) ส่งเสริมให้เกิดการบูรณาการการทำงานของทุกภาคส่วน
- 10) ส่งเสริมให้ภาคประชาชนเข้มแข็งและมีส่วนร่วมในการพัฒนาท้องถิ่น
- 11) บริหารจัดการการท่องเที่ยวของจังหวัด
- 12) ส่งเสริมให้เกิดการลงทุนและการพาณิชย์กรรม
- 13) บริหารจัดการทรัพยากรธรรมชาติและสิ่งแวดล้อมโดยการมีส่วนร่วมของชุมชน
- 14) จัดให้มีระบบบริหารจัดการพื้นที่สาธารณะ
- 15) อนุรักษ์พันธุ และเผยแพร่ ศิลปวัฒนธรรม จารีตประเพณี และภูมิปัญญาท้องถิ่น
- 16) บริหารจัดการทรัพยากรขององค์กรปกครองส่วนท้องถิ่น

จุดมุ่งหมายเพื่อการพัฒนา

- 1) ระบบโครงสร้างพื้นฐาน สาธารณูปโภคและสาธารณูปการเพียงพอต่อความต้องการของประชาชน
- 2) ประชาชนมีความรู้ด้านการประกอบอาชีพ ด้วยภูมิปัญญาท้องถิ่นผสมผสานภูมิปัญญาสมัยใหม่
- 3) โรงเรียนในสังกัดองค์กรปกครองส่วนท้องถิ่นมีการจัดการเรียนการสอนที่ได้มาตรฐานและสอดคล้องกับบริบทวิถีชีวิตของท้องถิ่น
- 4) ครอบครัวอบอุ่นชุมชนเข้มแข็ง
- 5) ประชาชนมีความรู้เรื่องการดูแลสุขภาพเบื้องต้นและการป้องกันโรคอย่างเป็นระบบ
- 6) ประชาชนมีความรู้ปรัชญาอุดมการณ์ สิทธิและหน้าที่ของตนเองในระบอบประชาธิปไตย
- 7) ศูนย์ประสานงานและบูรณาการข้อมูล ทรัพยากร ในการป้องกันและบรรเทาสาธารณภัย
- 8) ความเข้มแข็งของภาคประชาสังคมและกระบวนการเรียนรู้ขององค์กรภาคประชาชน
- 9) ระบบการทำงานที่สนับสนุนซึ่งกันและกันระหว่างองค์กรปกครองส่วนท้องถิ่น
- 10) ชุมชนมีกระบวนการเรียนรู้ มีส่วนร่วม ในกระบวนการพัฒนาท้องถิ่นทุกระดับชั้น

- 11) ศูนย์บูรณาการข้อมูลการท่องเที่ยวที่ทันสมัยและเป็นปัจจุบัน
- 12) อุตสาหกรรมขนาดเล็ก กลุ่มอาชีพ ได้รับการส่งเสริมแบบครบวงจร (ความรู้การผลิตการบริหารการตลาด) ในการกำหนดทิศทางการจัดการทุกชั้นตอน
- 13) ประชาชนมีองค์ความรู้ในทรัพยากรธรรมชาติและสิ่งแวดล้อม เกิดความตระหนักในการเข้ามามีส่วนร่วมในการกำหนดทิศทางการจัดการทุกชั้นตอน
- 14) ความเป็นระบบของข้อมูลเป็นพื้นที่สาธารณะผู้รับผิดชอบและการใช้สอยร่วมกันของประชาชน
- 15) มีการจัดระบบการเรียนรู้เผยแพร่สื่อบทและอนุรักษ์ศิลปวัฒนธรรม จารีตประเพณีและภูมิปัญญาท้องถิ่น
- 16) บริหารจัดการทรัพยากรขององค์กรปกครองส่วนท้องถิ่น แบบมุ่งผลสัมฤทธิ์

ยุทธศาสตร์การพัฒนาขององค์กรปกครองส่วนท้องถิ่นในเขตจังหวัด

ยุทธศาสตร์ที่ 1 การพัฒนาโครงสร้างพื้นฐาน

- แนวทางที่ 1 วางผังเมืองรองรับการขยายตัวของชุมชน
- แนวทางที่ 2 พัฒนาระบบการคมนาคมขนส่งที่ได้มาตรฐาน
- แนวทางที่ 3 พัฒนาระบบชลประทานให้ทั่วถึงและเพียงพอ
- แนวทางที่ 4 ขยายเขตการบริการไฟฟ้า ประปา รองรับการพัฒนาของชุมชน
- แนวทางที่ 5 พัฒนาระบบระบายน้ำที่ได้มาตรฐานและทั่วถึง

ยุทธศาสตร์ที่ 2 การส่งเสริมคุณภาพชีวิต

- แนวทางที่ 1 ส่งเสริมการผลิตพืชและสัตว์เศรษฐกิจของจังหวัด
- แนวทางที่ 2 ส่งเสริมการประกอบอาชีพเสริมแก่ประชาชน
- แนวทางที่ 3 ส่งเสริมการป้องกัน ดูแล และรักษา สุขภาพประชาชน
- แนวทางที่ 4 ส่งเสริมสถาบันครอบครัวให้มีความเข้มแข็ง
- แนวทางที่ 5 ส่งเสริมการจัดการเรียนการสอนในระดับท้องถิ่น

ยุทธศาสตร์ที่ 3 การจัดระเบียบชุมชน สังคม และการรักษาความสงบเรียบร้อย

- แนวทางที่ 1 บูรณาการการจัดระเบียบชุมชน สังคม และการรักษาความสงบเรียบร้อยของทุกภาคส่วน
- แนวทางที่ 2 เสริมสร้างองค์ความรู้ประชาธิปไตย สิทธิ หน้าที่ และกฎหมาย แก่ประชาชน
- แนวทางที่ 3 ส่งเสริมและบูรณาการระบบการป้องกันและบรรเทาสาธารณภัยของจังหวัด
- แนวทางที่ 4 ส่งเสริมระบบการตรวจสอบการทำงานภาครัฐโดยประชาชน
- แนวทางที่ 5 ส่งเสริมการรวมกลุ่มภาคประชาชนให้เข้มแข็ง

ยุทธศาสตร์ที่ 4 การวางแผนการส่งเสริมการลงทุน พาณิชยกรรม และการท่องเที่ยว

- แนวทางที่ 1 ส่งเสริมสนับสนุนการลงทุนให้เกิดแหล่งท่องเที่ยวใหม่
- แนวทางที่ 2 พัฒนาศักยภาพด้านการบริการแก่นักท่องเที่ยว

แนวทางที่ 3 อนุรักษ์และพัฒนาทรัพยากรการท่องเที่ยวของสวนรวม

แนวทางที่ 4 สร้างเอกลักษณ์ทางวัฒนธรรมเพื่อการท่องเที่ยว

แนวทางที่ 5 พัฒนาระบบบริหารจัดการในแหล่งท่องเที่ยวใหม่มีคุณภาพ

แนวทางที่ 6 ส่งเสริมการลงทุนและการพาณิชย์กรรม

ยุทธศาสตร์ที่ 5 การจัดการทรัพยากรธรรมชาติและสิ่งแวดล้อม

แนวทางที่ 1 บริหารจัดการทรัพยากรป่าไม้ ดินและน้ำ โดยการมีส่วนร่วมของชุมชน

แนวทางที่ 2 พัฒนาระบบการกำจัดขยะและน้ำเสียให้ถูกสุขลักษณะโดยการมีส่วนร่วมของชุมชน

แนวทางที่ 3 ส่งเสริมให้ชุมชนปลอดภัย

แนวทางที่ 4 จัดให้มีระบบบริหารจัดการพื้นที่สาธารณะ

ยุทธศาสตร์ที่ 6 การบริหารจัดการศิลปวัฒนธรรม จารีตประเพณี และภูมิปัญญาท้องถิ่น

แนวทางที่ 1 อนุรักษ์ ฟื้นฟู ส่งเสริม และเผยแพร่ศิลปวัฒนธรรม จารีตประเพณีและภูมิปัญญาท้องถิ่น

แนวทางที่ 2 จัดให้มีศูนย์การเรียนรู้และการอนุรักษ์ด้านศิลปวัฒนธรรม จารีตประเพณีและภูมิปัญญาท้องถิ่นในชุมชน

แนวทางที่ 3 จัดให้มีศูนย์การเฝ้าระวังทางวัฒนธรรม โดยการมีส่วนร่วมของชุมชน

ยุทธศาสตร์ที่ 7 การบริหารจัดการทรัพยากรขององค์กรปกครองส่วนท้องถิ่น

แนวทางที่ 1 พัฒนาศักยภาพขององค์กรปกครองส่วนท้องถิ่น

แนวทางที่ 2 พัฒนาระบบการบริหารงานขององค์กรปกครองส่วนท้องถิ่น

แนวทางที่ 3 พัฒนาเครื่องมือ เครื่องจักรกลขององค์กรปกครองส่วนท้องถิ่น

แนวทางที่ 4 พัฒนาระบบการบริหารงานเชิงบูรณาการขององค์กรปกครองส่วนท้องถิ่น

ความเชื่อมโยงของยุทธศาสตร์ ความเชื่อมโยงของยุทธศาสตร์ในภาพรวม

ยุทธศาสตร์ที่ 1 การบริหารจัดการทรัพยากรขององค์การบริหารส่วนจังหวัด

ยุทธศาสตร์	ความเชื่อมโยง
1) ยุทธศาสตร์องค์การบริหารส่วนจังหวัด อุบลราชธานี	ยุทธศาสตร์ที่ 1 -การบริหารจัดการทรัพยากรขององค์การบริหาร ส่วนจังหวัด
2) ยุทธศาสตร์การพัฒนาขององค์กรปกครอง ส่วนท้องถิ่นในเขตจังหวัด	ยุทธศาสตร์ที่ 7 -การบริหารจัดการทรัพยากรขององค์กรปกครอง ส่วนท้องถิ่น
3) แผนพัฒนาจังหวัดอุบลราชธานี 5 ปี (พ.ศ. 2561 -2565) ฉบับทบทวน ปงบประมาณ พ.ศ. 2565	ประเด็นการพัฒนาที่ 1 -การพัฒนาเมืองนำอยู่ทันสมัยให้เป็นเมืองอัจฉริยะ และเสริมสร้างคุณภาพชีวิตของประชาชน

4) แผนพัฒนาภูมิภาคจังหวัดภาคตะวันออกเฉียงเหนือตอนล่าง2(พ.ศ. 2561 -2565)	-
5) แผนพัฒนาภาคตะวันออกเฉียงเหนือ ในช่วงแผนพัฒนาเศรษฐกิจและสังคมแห่งชาติ ฉบับที่ 12(พ.ศ. 2560 -2564)	-
6) แผนพัฒนาเศรษฐกิจและสังคมแห่งชาติ ฉบับที่ 12 (พ.ศ. 2560 -2564)	ยุทธศาสตร์ที่6 -การบริหารจัดการในภาครัฐ การป้องกันการทุจริต ประพฤติมิชอบ และธรรมาภิบาลในสังคมไทย
7) ยุทธศาสตร์ชาติ 20 ปี	ยุทธศาสตร์ที่6 - การปรับสมดุลและพัฒนากระบวนการบริหารจัดการ ภาครัฐ

ยุทธศาสตร์ที่ 2 การพัฒนาทรัพยากรมนุษย์ของท้องถิ่น

ยุทธศาสตร์	ความเชื่อมโยง
1) ยุทธศาสตร์องค์การบริหารส่วนจังหวัด อุบลราชธานี	ยุทธศาสตร์ที่ 1 -การพัฒนาทรัพยากรมนุษย์ของท้องถิ่น
2) ยุทธศาสตร์การพัฒนาขององค์กรปกครอง ส่วนท้องถิ่นในเขตจังหวัด	ยุทธศาสตร์ที่ 2 -การส่งเสริมคุณภาพชีวิต
3) แผนพัฒนาจังหวัดอุบลราชธานี5 ป (พ.ศ. 2561 -2565)	ประเด็นการพัฒนาที่ 1 -การพัฒนาเมืองนำอยู่ทันสมัยให้เป็นเมืองอัจฉริยะ และเสริมสร้างคุณภาพชีวิตของประชาชน
4) แผนพัฒนาภูมิภาค ตะวันออกเฉียงเหนือตอนล่าง2 (พ.ศ. 2561 -2565)	ประเด็นการพัฒนาที่ 2 -การพัฒนาทรัพยากรมนุษย์ สร้างโอกาสและความ เสมอภาคทางสังคม
5) แผนพัฒนาภาคตะวันออกเฉียงเหนือ ในช่วงแผนพัฒนาเศรษฐกิจและสังคมแห่งชาติ ฉบับที่ 12(พ.ศ. 2560 -2564)	ยุทธศาสตร์ที่ 2 -การแก้ปัญหาความยากจน และพัฒนาคุณภาพชีวิต ผู้มีรายได้น้อยเพื่อลดความเหลื่อมล้ำทางสังคม
6) แผนพัฒนาเศรษฐกิจและสังคมแห่งชาติ ฉบับที่ 12 (พ.ศ. 2560 -2564)	ยุทธศาสตร์ที่ 1 -การเสริมสร้างและพัฒนาศักยภาพทุนมนุษย์
7) ยุทธศาสตร์ชาติ 20 ปี	ยุทธศาสตร์ที่ 3 -การพัฒนาและเสริมสร้างศักยภาพทรัพยากรมนุษย์ ยุทธศาสตร์ที่ 4 -การสร้างโอกาสความเสมอภาคและเท่าเทียมกันทางสังคม

ยุทธศาสตร์ที่ 3 การพัฒนาโครงสร้างพื้นฐาน

ยุทธศาสตร์	ความเชื่อมโยง
1) ยุทธศาสตร์องค์การบริหารส่วนจังหวัด อุบลราชธานี	ยุทธศาสตร์ที่ 3 -การพัฒนาโครงสร้างพื้นฐาน
2) ยุทธศาสตร์การพัฒนาขององค์กรปกครอง ส่วนท้องถิ่นในเขตจังหวัด	ยุทธศาสตร์ที่ 1 -การพัฒนาโครงสร้างพื้นฐาน
3) แผนพัฒนาจังหวัดอุบลราชธานี 5 ปี (พ.ศ. 2561 -2565)	ประเด็นการพัฒนาที่ 1 -การพัฒนาเมืองนาอยู่ทันสมัยให้เป็นเมืองอัจฉริยะ และเสริมสร้างคุณภาพชีวิตของประชาชน
4) แผนพัฒนาภูมิภาคตะวันออกเฉียงเหนือตอนล่าง 2 (พ.ศ. 2561 -2565)	ประเด็นการพัฒนาที่ 1 -การส่งเสริมเกษตรอินทรีย์ การค้าการลงทุน และ การท่องเที่ยว
5) แผนพัฒนาภาคตะวันออกเฉียงเหนือ ในช่วงแผนพัฒนาเศรษฐกิจและสังคมแห่งชาติ ฉบับที่ 12(พ.ศ. 2560 -2564)	ยุทธศาสตร์ที่ 1 - บริหารจัดการน้ำให้เพียงพอต่อการพัฒนา เศรษฐกิจและคุณภาพชีวิตอย่างยั่งยืน ยุทธศาสตร์ที่ 5 -การใช้โอกาสจากการพัฒนาโครงข่ายคมนาคมขนส่ง ที่เชื่อมโยงพื้นที่เศรษฐกิจหลักภาคกลางและพื้นที่ ระเบียงเศรษฐกิจภาคตะวันออกเฉียง(EEC) เพื่อพัฒนา เมือง และพื้นที่เศรษฐกิจใหม่ๆของภาค
6) แผนพัฒนาเศรษฐกิจและสังคมแห่งชาติ ฉบับที่ 12 (พ.ศ. 2560 -2564)	ยุทธศาสตร์ที่ 7 -การพัฒนาโครงสร้างพื้นฐานและระบบโลจิสติกส์
7) ยุทธศาสตร์ชาติ 20 ปี	ยุทธศาสตร์ที่ 2 -การสร้างความสามารถในการแข่งขัน

ยุทธศาสตร์ที่ 4 การพัฒนาสังคมและคุณภาพชีวิต

ยุทธศาสตร์	ความเชื่อมโยง
1) ยุทธศาสตร์องค์การบริหารส่วนจังหวัด อุบลราชธานี	ยุทธศาสตร์ที่ 4 -การพัฒนาสังคมและคุณภาพชีวิต
2) ยุทธศาสตร์การพัฒนาขององค์กรปกครอง ส่วนท้องถิ่นในเขตจังหวัด	ยุทธศาสตร์ที่ 2 -การส่งเสริมคุณภาพชีวิต ยุทธศาสตร์ที่ 3 -การจัดระเบียบชุมชน สังคม และการรักษา

	<p>ความสงบเรียบร้อย</p> <p>ยุทธศาสตร์ที่ 5</p> <p>-การจัดการทรัพยากรธรรมชาติและสิ่งแวดล้อม</p> <p>ยุทธศาสตร์ที่ 6</p> <p>-การบริหารจัดการศิลปวัฒนธรรม จารีตประเพณี และภูมิปัญญาท้องถิ่น</p>
<p>3) แผนพัฒนาจังหวัดอุบลราชธานี 5 ปี</p> <p>(พ.ศ. 2561 -2565)</p>	<p>ประเด็นการพัฒนาที่ 1</p> <p>-การพัฒนาเมืองนาอยู่ทันสมัยให้เป็นเมืองอัจฉริยะ และเสริมสร้างคุณภาพชีวิตของประชาชน</p> <p>ประเด็นการพัฒนาที่ 5</p> <p>-การสร้างความมั่นคงของชาติและความปลอดภัยของประชาชน</p>
<p>4) แผนพัฒนาภูมิภาคตะวันออกเฉียงเหนือตอนล่าง 2</p> <p>(พ.ศ. 2561 -2565)</p>	<p>ประเด็นการพัฒนาที่ 2</p> <p>-การพัฒนาทรัพยากรมนุษย์สร้างโอกาสและความเสมอภาคทางสังคม</p> <p>ประเด็นการพัฒนาที่ 3</p> <p>-การสร้างการเติบโตบนคุณภาพชีวิตที่เป็นมิตรกับสิ่งแวดล้อม</p> <p>ประเด็นการพัฒนาที่ 4</p> <p>-การเสริมสร้างความมั่นคง</p>
<p>5) แผนพัฒนาภาคตะวันออกเฉียงเหนือ</p> <p>ในช่วงแผนพัฒนาเศรษฐกิจและสังคมแห่งชาติ</p> <p>ฉบับที่ 12 (พ.ศ. 2560 -2564)</p>	<p>ยุทธศาสตร์ที่ 2</p> <p>-แก้ไขปัญหาความยากจนและพัฒนาคุณภาพชีวิตผู้มีรายได้น้อยเพื่อลดความเหลื่อมล้ำทางสังคม</p>
<p>6) แผนพัฒนาเศรษฐกิจและสังคมแห่งชาติ</p> <p>ฉบับที่ 12 (พ.ศ. 2560 -2564)</p>	<p>ยุทธศาสตร์ที่ 1</p> <p>-การเสริมสร้างและพัฒนาศักยภาพทุนมนุษย์</p> <p>ยุทธศาสตร์ที่ 2</p> <p>-การสร้างความเป็นธรรมและลดความเหลื่อมล้ำในสังคม</p> <p>ยุทธศาสตร์ที่ 4</p> <p>-การเติบโตที่เป็นมิตรกับสิ่งแวดล้อมเพื่อการพัฒนาอย่างยั่งยืน</p> <p>ยุทธศาสตร์ที่ 5</p> <p>-การเสริมสร้างความมั่นคงแห่งชาติ เพื่อการพัฒนาประเทศสู่ความมั่นคง และยั่งยืน</p>

7) ยุทธศาสตร์ชาติ 20 ปี	ยุทธศาสตร์ที่ 1 -ยุทธศาสตร์ด้านความมั่นคง ยุทธศาสตร์ที่ 3 -การพัฒนาและเสริมสร้างศักยภาพทรัพยากรมนุษย์ ยุทธศาสตร์ที่ 4 -การสร้างโอกาสความเสมอภาคและเท่าเทียมกันทางสังคม ยุทธศาสตร์ที่ 5 -การสร้างการเติบโตบนคุณภาพชีวิตที่เป็นมิตรกับสิ่งแวดล้อม
-------------------------	--

ยุทธศาสตร์ที่ 5 การส่งเสริมการลงทุน พาณิชยกรรม และการท่องเที่ยว

ยุทธศาสตร์	ความเชื่อมโยง
1) ยุทธศาสตร์รองการบริหารสวนจังหวัดอุบลราชธานี	ยุทธศาสตร์ที่ 5 -การส่งเสริมการลงทุน พาณิชยกรรม และการท่องเที่ยว
2) ยุทธศาสตร์การพัฒนาขององค์กรปกครองส่วนท้องถิ่นในเขตจังหวัด	ยุทธศาสตร์ที่ 4 -การวางแผนการส่งเสริมการลงทุน พาณิชยกรรม และการท่องเที่ยว
3) แผนพัฒนาจังหวัดอุบลราชธานี 5 ปี (พ.ศ. 2561 -2565)	ประเด็นการพัฒนาที่ 2 -การส่งเสริมการค้าและการลงทุน ประเด็นการพัฒนาที่ 3 -การส่งเสริมและพัฒนากิจการท่องเที่ยวเชิงคุณภาพ
4) แผนพัฒนาภูมิภาคตะวันออกเฉียงเหนือ ตอนล่าง+ 2 (พ.ศ. 2561 -2565)	ประเด็นการพัฒนาที่ 1 -การส่งเสริมเกษตรอินทรีย์ การค้าการลงทุน และการท่องเที่ยว
5) แผนพัฒนาภาคตะวันออกเฉียงเหนือ ในช่วงแผนพัฒนาเศรษฐกิจและสังคมแห่งชาติ ฉบับที่ 12(พ.ศ. 2560 -2564)	ยุทธศาสตร์ที่ 4 พัฒนาการท่องเที่ยวเชิงบูรณาการ
6) แผนพัฒนาเศรษฐกิจและสังคมแห่งชาติ ฉบับที่ 12 (พ.ศ. 2560 -2564)	ยุทธศาสตร์ที่ 3 -การสร้างความเข้มแข็งทางเศรษฐกิจและแข่งขันได้อย่างยั่งยืน
7) ยุทธศาสตร์ชาติ 20 ปี	ยุทธศาสตร์ที่ 2 -การสร้างความสามารถในการแข่งขัน

2. ยุทธศาสตร์ของเทศบาลตำบลภูจองนายอย

2.1 วิสัยทัศน์

เทศบาลตำบลภูจองนายอย ได้กำหนดวิสัยทัศน์ (Vision) เพื่อแสดงสถานการณ์ในอนาคตในอุดมคติ ซึ่งเป็นจุดมุ่งหมายความคาดหวังที่ต้องการให้เกิดขึ้นในอนาคตข้างหน้า ซึ่งจะสามารถสะท้อนถึงสภาพการณ์ของท้องถิ่นในอนาคตอย่างรอบด้าน ภายใต้การเปลี่ยนแปลงของสภาพแวดล้อมด้านต่างๆ จึงได้กำหนดวิสัยทัศน์ความหวังที่จะให้เกิดขึ้นในอนาคต ดังนี้

“ตำบลน่าอยู่ เฟื่องฟูเกษตรกรรม นำประชามีส่วนร่วม ส่งเสริมการศึกษา พัฒนาอาชีพและคุณภาพชีวิต”

พันธกิจ

1. จัดให้มีและบำรุงรักษาทางและทางบก
2. จัดให้มีและบำรุงรักษาไฟฟ้าและไฟฟ้าสาธารณะ
3. จัดให้มีน้ำดื่ม น้ำใช้และน้ำเพื่อการเกษตร
4. ปรับปรุงและพัฒนาการบริหารการเมืองการปกครอง
5. ปรับปรุงและพัฒนาาระบบการศึกษา
6. ปรับปรุงและพัฒนาการบริการสาธารณสุข
7. อนุรักษ์และส่งเสริมศิลปวัฒนธรรม ประเพณีอันดีงามของท้องถิ่นและภูมิปัญญาชาวบ้าน
8. จัดการทรัพยากรธรรมชาติอย่างยั่งยืน
9. บำรุงและส่งเสริมอาชีพราษฎรและพัฒนาค้าตามแนวชายแดน ส่งเสริมการทำเกษตรอินทรีย์และการเกษตรอย่างพอเพียง
10. พัฒนาทรัพยากรมนุษย์และชุมชนให้มีความเข้มแข็งพึ่งตนเองได้
11. พัฒนาและส่งเสริมการท่องเที่ยว

2.2 ยุทธศาสตร์

คณะกรรมการพัฒนาเทศบาลร่วมกับประชาคมท้องถิ่น ส่วนราชการ รัฐวิสาหกิจ รวมทั้งองค์กรต่างๆ ที่เกี่ยวข้อง ได้กำหนดยุทธศาสตร์ของเทศบาล 5 ด้าน โดยมีรายละเอียดดังนี้

ยุทธศาสตร์ที่ 1 การพัฒนาด้านโครงสร้างพื้นฐาน

- แนวทางที่ 1 การพัฒนางานด้านเส้นทางคมนาคมและวางระบายน้ำ
- แนวทางที่ 2 การพัฒนางานด้านการขยายเขตไฟฟ้าและไฟฟ้าสาธารณะ
- แนวทางที่ 3 การพัฒนางานด้านการขยายเขตและปรับปรุงระบบประปา
- แนวทางที่ 4 การพัฒนางานด้านการผังเมืองและการควบคุมอาคาร

ยุทธศาสตร์ที่ 2 การพัฒนาด้านการพัฒนาคุณภาพชีวิตและเสริมสร้างความเข้มแข็งของชุมชน

- แนวทางที่ 1 การพัฒนางานด้านการส่งเสริมและการพัฒนาอาชีพ
- แนวทางที่ 2 การพัฒนางานด้านสาธารณสุข
- แนวทางที่ 3 การพัฒนางานด้านการส่งเสริมประชาธิปไตยและการรักษาความสงบเรียบร้อย
- แนวทางที่ 4 การพัฒนางานด้านการป้องกันและบรรเทาสาธารณภัย

แนวทางที่ 5 การพัฒนางานด้านการสวัสดิการสังคม

ยุทธศาสตร์ที่ 3 การพัฒนาด้านการศึกษา กีฬา ศาสนาและศิลปวัฒนธรรม

แนวทางที่ 1 การพัฒนางานด้านการศึกษา

แนวทางที่ 2 การพัฒนางานด้านกีฬาและนันทนาการ

แนวทางที่ 3 การพัฒนางานด้านส่งเสริม อนุรักษ์ ปั้นฟูและเผยแพร่ศาสนา ศิลปวัฒนธรรม

จารีตประเพณีและภูมิปัญญาท้องถิ่น

ยุทธศาสตร์ที่ 4 การพัฒนาด้านการส่งเสริม พัฒนาแหล่งท่องเที่ยวและการอนุรักษ์ทรัพยากรธรรมชาติและสิ่งแวดล้อม

แนวทางที่ 1 การพัฒนางานด้านการส่งเสริมและพัฒนาแหล่งท่องเที่ยว

แนวทางที่ 2 การพัฒนางานด้านการอนุรักษ์ทรัพยากรธรรมชาติและสิ่งแวดล้อม

ยุทธศาสตร์ที่ 5 การพัฒนาด้านการพัฒนาระบบบริหารงานแบบมุ่งผลสัมฤทธิ์

แนวทางที่ 1 การพัฒนางานด้านบุคลากรขององค์กรปกครองส่วนท้องถิ่น

แนวทางที่ 2 การพัฒนางานด้านสิ่งปลูกสร้าง วัสดุ ครุภัณฑ์ เครื่องมือและเครื่องจักรกลขององค์กรปกครองส่วนท้องถิ่น

2.3 เป้าประสงค์

1. ระบบการคมนาคมขนส่ง มีประสิทธิภาพได้มาตรฐาน และเพียงพอต่อความต้องการของประชาชน
2. เศรษฐกิจชุมชนมีความเข้มแข็ง มีศักยภาพในการพัฒนาอาชีพประชาชนมีรายได้เพิ่มขึ้น
3. การจัดการด้านสวัสดิการสังคม การศึกษา กีฬา นันทนาการ สาธารณสุขมีประสิทธิภาพ

ประชาชนมีความปลอดภัยในชีวิตและทรัพย์สิน

4. การบริหารงานและการปฏิบัติงานของ เทศบาล มีประสิทธิภาพ ส่งเสริมกระบวนการมีส่วนร่วมและความร่วมมือทุกภาคส่วนในการพัฒนาท้องถิ่น

5. ทรัพยากรธรรมชาติและสิ่งแวดล้อมได้รับการดูแลรักษาประชาชนมีส่วนร่วมในการอนุรักษ์และฟื้นฟู

2.4 ตัวชี้วัด

1. จำนวนเส้นทางคมนาคม ที่ได้มาตรฐานเพิ่มขึ้น
2. ร้อยละของอุบัติเหตุลดลง
3. จำนวนปริมาณการขยายเขตระบบจำหน่ายไฟฟ้าเพิ่มขึ้น
4. จำนวนปริมาณการขยายเขตประปาให้ครบทุกครัวเรือน
5. จำนวนการก่อสร้างฝายน้ำล้น ท่อเหลี่ยม และบ่อบาดาล เพิ่มขึ้น
6. ร้อยละความพึงพอใจของประชาชน
7. จำนวนประชาชนที่นำหลักเศรษฐกิจพอเพียงมาประกอบใช้ในการดำเนินชีวิต
8. จำนวนครัวเรือนและกลุ่มอาชีพที่มีทักษะในการประกอบอาชีพ
9. ร้อยละของความพึงพอใจของประชาชนที่เข้าร่วมกิจกรรม
10. ร้อยละของผู้ที่ได้รับการศึกษาและศึกษาเพิ่มขึ้น

11. จำนวนผู้ที่มีสุขภาพร่างกายและสุขภาพจิตดี
12. จำนวนประชาชนผู้ที่ได้รับส่งเสริมด้านสวัสดิการชุมชน
13. จำนวนสถานที่ที่ได้รับการส่งเสริมและพัฒนาฟื้นฟู
14. จำนวนของกิจกรรมการอนุรักษ์ทรัพยากรธรรมชาติและสิ่งแวดล้อมให้เกิดประโยชน์สูงสุด
15. จำนวนปริมาณขยะมูลฝอยที่มีปริมาณลดน้อยลง
16. จำนวนผู้มีส่วนร่วมในกิจกรรม
17. จำนวนบุคลากรที่ได้รับการพัฒนาความรู้ความสามารถ
18. กิจกรรมที่ส่งเสริมการจัดการบริการประชาชนสู่มาตรฐาน
19. กิจกรรมที่พัฒนาและจัดระเบียบของชุมชนและสังคม
20. จำนวนประชาชนที่ชำระภาษีท้องถิ่น

2.5 ค่าเป้าหมาย

1. การพัฒนาด้านโครงสร้างพื้นฐานโดยมุ่งสร้างและบูรณะถนนแหล่งน้ำ และสาธารณสุขปโภค สาธารณูปโภค สาธารณูปการ เพื่อความเป็นอยู่ที่ดีของประชาชน
2. ส่งเสริมการเกษตรและสร้างอาชีพ เพื่อเพิ่มรายได้ให้กับประชาชน ตามแนวปรัชญาเศรษฐกิจพอเพียง
3. พัฒนาส่งเสริม สนับสนุนการศึกษาทั้งในระบบและนอกระบบ พัฒนาส่งเสริม สนับสนุนการบริการสาธารณสุขของหมู่บ้านและส่งเสริมคุณภาพชีวิตให้กับผู้สูงอายุ ผู้พิการ ผู้ป่วยเอดส์ ผู้ยากไร้และผู้ด้อยโอกาส ให้ความรู้และปลูกจิตสำนึกให้ประชาชนมีความสามัคคี ประองตองสมานฉันท์ เพื่อความมั่นคงของชาติ
4. พัฒนาศักยภาพบุคลากรขีดความสามารถในการให้บริการประชาชนและการปฏิบัติงานและพัฒนาอุปกรณ์เครื่องมือ เครื่องใช้ และสถานที่ในการปฏิบัติงาน เพื่อมุ่งสร้างประสิทธิภาพการบริหารจัดการองค์กรให้พร้อมบริการประชาชน
5. ส่งเสริมสนับสนุนงานศาสนา วัฒนธรรม และนันทนาการ การอนุรักษ์ทรัพยากรธรรมชาติและสิ่งแวดล้อม

2.6 กลยุทธ์

เพื่อให้บรรลุวิสัยทัศน์ของเทศบาลตำบลภูจองนายอยจำเป็นต้องให้ความสำคัญกับการวางบทบาทการพัฒนาเทศบาลตำบลภูจองนายอย ในอนาคตอย่างเหมาะสมสอดคล้องกับปัญหาความต้องการของประชาชน รวมทั้งสอดคล้องกับศักยภาพและบทบาทหน้าที่ของเทศบาลตำบลภูจองนายอย เพื่อที่จะให้ประชาชนได้รับประโยชน์สูงสุด ดังนั้นจึงได้กำหนดกลยุทธ์ ดังนี้

1. การพัฒนาระบบโครงสร้างพื้นฐานทางเศรษฐกิจและพัฒนาด้านสาธารณสุขปโภคและสาธารณสุขการ
2. พัฒนาแหล่งน้ำเพื่อการอุปโภค-บริโภค และทำการเกษตรส่งเสริมอาชีพให้กับประชาชน
3. ส่งเสริมและสนับสนุนด้านการศึกษา สาธารณสุข และการกีฬา
4. ส่งเสริมและพัฒนาคุณภาพชีวิตเด็ก เยาวชน สตรี ผู้สูงอายุ ผู้พิการ ผู้ยากไร้ และผู้ด้อยโอกาส

5. ส่งเสริมให้ประชาชนเข้ามามีส่วนร่วมในการพัฒนาท้องถิ่น และสร้างเครือข่ายประชาธิปไตย
6. อนุรักษ์ ฟื้นฟู สืบสานศาสนา ศิลปวัฒนธรรม จารีตประเพณี และภูมิปัญญาท้องถิ่น
7. ส่งเสริมให้ประชาชนนำแนวทางปรัชญาเศรษฐกิจพอเพียงมาใช้ในการดำเนินชีวิต

2.7 จุดยืนทางยุทธศาสตร์

1. พัฒนาชุมชนให้น่าอยู่มีความปลอดภัย โดยได้รับบริการสาธารณะด้านโครงสร้างพื้นฐานจำเป็นเพื่อความสะดวก รวดเร็ว และรองรับการขยายตัวของชุมชนและเศรษฐกิจ
2. พัฒนาระบบการศึกษา ส่งเสริมและสนับสนุนกิจกรรมสำคัญทางศาสนา อนุรักษ์ศิลปวัฒนธรรมท้องถิ่นให้คงอยู่สืบไป
3. ส่งเสริมและพัฒนาศักยภาพคนและความเข้มแข็งของชุมชนในการพึ่งตนเองตามหลักปรัชญาของเศรษฐกิจพอเพียง
4. กำจัดขยะมูลฝอยสิ่งปฏิกูลและมลภาวะสิ่งแวดล้อมในท้องถิ่นอย่างมีระบบและมีความยั่งยืน
5. เทศบาลมีการบริหารจัดการภาครัฐที่ดีและมีส่วนร่วมจากทุกภาคส่วน

2.8 ความเชื่อมโยงของยุทธศาสตร์ในภาพรวม

ความเชื่อมโยงของยุทธศาสตร์ในภาพรวมของเทศบาลตำบลภูจองนายอย มุ่งพัฒนา 5 ด้าน ได้แก่ การพัฒนาด้านโครงสร้างพื้นฐาน การพัฒนาด้านการพัฒนาคุณภาพชีวิตและเสริมสร้างความเข้มแข็งของชุมชน การพัฒนาด้านการศึกษา กีฬา ศาสนาและศิลปวัฒนธรรม การพัฒนาด้านการส่งเสริม พัฒนาแหล่งท่องเที่ยวและการอนุรักษ์ทรัพยากรธรรมชาติสิ่งแวดล้อม และการพัฒนาด้านการพัฒนาระบบบริหารงานแบบมุ่งผลสัมฤทธิ์

3. การวิเคราะห์เพื่อพัฒนาท้องถิ่น

3.1 การวิเคราะห์กรอบการจัดทำยุทธศาสตร์ขององค์กรปกครองส่วนท้องถิ่น

เป็นการวิเคราะห์ด้วยระบบ Swot Analysis เป็นการวิเคราะห์สภาพการพัฒนาท้องถิ่นและองค์กรปกครองส่วนท้องถิ่นที่เป็นองค์กรหลักในการพัฒนาท้องถิ่น เพื่อค้นหาจุดแข็งจุดอ่อนโอกาสและอุปสรรคที่อาจส่งผลต่อการดำเนินงานประเด็นที่ต้องมีการวิเคราะห์ได้แก่ จุดแข็ง (S-Strength), จุดอ่อน W-(Weakness), โอกาส (O-Opportunity), อุปสรรค (T-Threat)

จุดแข็ง (Strengths)

ระบบการบริหาร

- มีการจัดโครงสร้างภายในมีความเหมาะสมสอดคล้องกับภารกิจ
- มีการมอบอำนาจหรือมอบหมายงานหน้าที่รับผิดชอบที่ชัดเจน
- ยึดหลักการบริหารจัดการตามหลักธรรมาภิบาล
- ส่งเสริมการมีส่วนร่วมของประชาชนในรูปแบบประชาคมและการประชุมวางแผนเตรียมงาน

ระบบข้อมูลข่าวสาร

- มีระบบสื่อสารและระบบสารสนเทศเครือข่ายอินเทอร์เน็ตที่เหมาะสมสำหรับการใช้การเชื่อมโยงข้อมูลกับเครือข่ายกับกลุ่ม องค์กร สถานศึกษาและหน่วยงานอื่นที่เกี่ยวข้องได้ สามารถนำระบบข้อมูลมาพัฒนาโครงการ แผนงาน แก้ไขปัญหาความเดือดร้อนให้แก่ประชาชนในพื้นที่ได้

อัตรากำลังพนักงานเทศบาล พนักงานจ้าง

- บุคลากรมีความรู้ความสามารถในการปฏิบัติงานในระดับดี ได้รับการส่งเสริมพัฒนาศักยภาพการปฏิบัติงานในหน้าที่ตามหลักสูตรที่กรมส่งเสริมการปกครองท้องถิ่นจัดอย่างต่อเนื่อง มีแผนอัตรากำลังบุคลากรที่เหมาะสมกับโครงสร้างและอำนาจหน้าที่

การเงินงบประมาณ

- มีการพัฒนาการจัดเก็บรายได้โดยปรับปรุงระบบวิธีการ การจัดเก็บภาษีค่าธรรมเนียมต่างๆ และการใช้จ่ายเงินงบประมาณเป็นไปอย่างมีประสิทธิภาพและบรรลุเป้าหมาย

ทรัพยากรธรรมชาติและสิ่งแวดล้อม

- เป็นพื้นที่ ที่มีทรัพยากรทางธรรมชาติที่อุดมสมบูรณ์ สวยงามและมีป่าไม้มานานาชนิด
- มีน้ำตกห้วยหลวง(น้ำตกถ้ำบักเตว) เป็นแหล่งท่องเที่ยวที่สวยงาม และเป็นที่พักของนักท่องเที่ยวและประชาชนทั่วไป
- มีแหล่งน้ำตามธรรมชาติ ลำห้วย หนองและคลองส่งน้ำตลอดปี

จุดอ่อน (Weaknesses)

ระบบการบริหาร

- กฎหมาย ระเบียบ ข้อบังคับที่เกี่ยวข้องกับการปฏิบัติงาน มีการแก้ไขเปลี่ยนแปลงอยู่ตลอดเวลาทำให้เจ้าหน้าที่ผู้ปฏิบัติสับสนขาดความชัดเจน

ระบบข้อมูล

- ระบบข้อมูลไม่เป็นปัจจุบัน หรือไม่ครบถ้วนครอบคลุมทุกด้าน

โอกาส (Opportunity)

- เป็นพื้นที่ ที่มีทรัพยากรธรรมชาติป่าไม้ที่อุดมสมบูรณ์ เป็นแหล่งทำมาหากินและสร้างรายได้ให้แก่ประชาชนในพื้นที่ เหมาะแก่การส่งเสริมอาชีพด้านการเกษตรและจัดตั้งศูนย์จำหน่ายสินค้าทางการเกษตร
- เป็นพื้นที่ ที่มีสถานที่ท่องเที่ยวทางธรรมชาติที่สวยงามและมีน้ำตกห้วยหลวง(น้ำตกถ้ำบักเตว) ที่สวยงามและเป็นที่พักของนักท่องเที่ยวและประชาชนทั่วไป เหมาะแก่การพัฒนาและส่งเสริมด้านการท่องเที่ยว
- เป็นพื้นที่ ที่มีแหล่งน้ำตามธรรมชาติ ลำห้วย หนอง คลองส่งน้ำและมีน้ำตลอดปีเหมาะที่จะได้รับการพัฒนาและส่งเสริมความรู้ด้านการเกษตรเพื่อเพิ่มผลผลิตและพัฒนาทางการเกษตร
- เป็นพื้นที่ ที่มีผลผลิตทางการเกษตรมากเหมาะแก่การจัดตั้งศูนย์รับซื้อสินค้าทางการเกษตร

อุปสรรค (Threat)

- กฎหมายระเบียบข้อบังคับขาดความยืดหยุ่นหรือไม่เหมาะสมสอดคล้องกับภารกิจห้วงระยะเวลาในการจัดสรรและการเบิกจ่ายงบประมาณของรัฐบาลมีความไม่แน่นอน

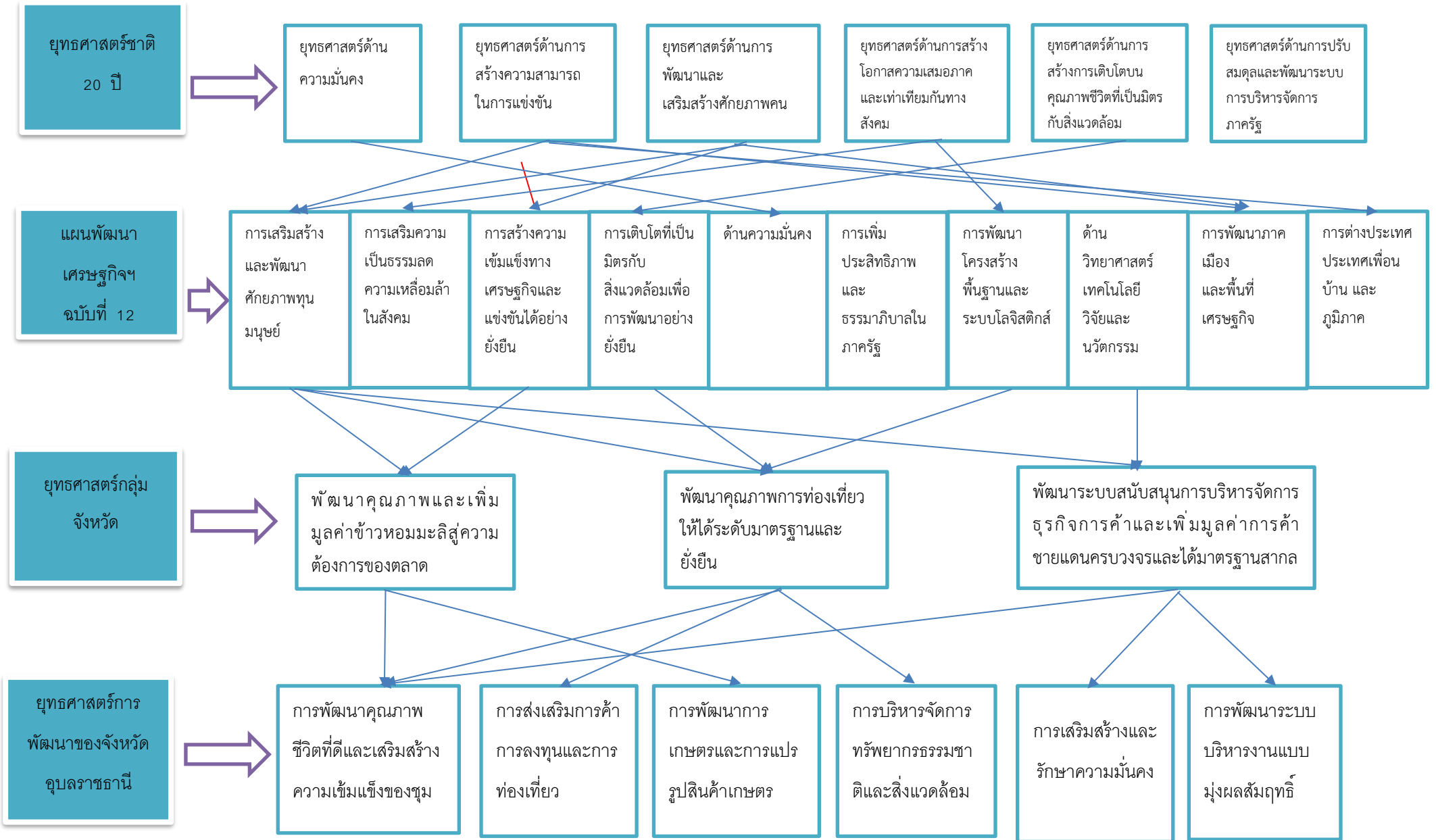
- การดำเนินงานตามนโยบายต่างๆ ของรัฐบาลมีจำนวนเพิ่มมากขึ้นความรับผิดชอบเพิ่มมากขึ้น ประกอบกับ ปัญหาในพื้นที่และความต้องการของประชาชนมีมาก แต่ไม่สามารถปฏิบัติได้ครบถ้วนเนื่องจากจำกัดด้วย อำนาจหน้าที่และจำนวนของงบประมาณที่มีอย่างจำกัด

3.2 การประเมินสถานการณ์สภาพแวดล้อมภายนอกที่เกี่ยวข้อง

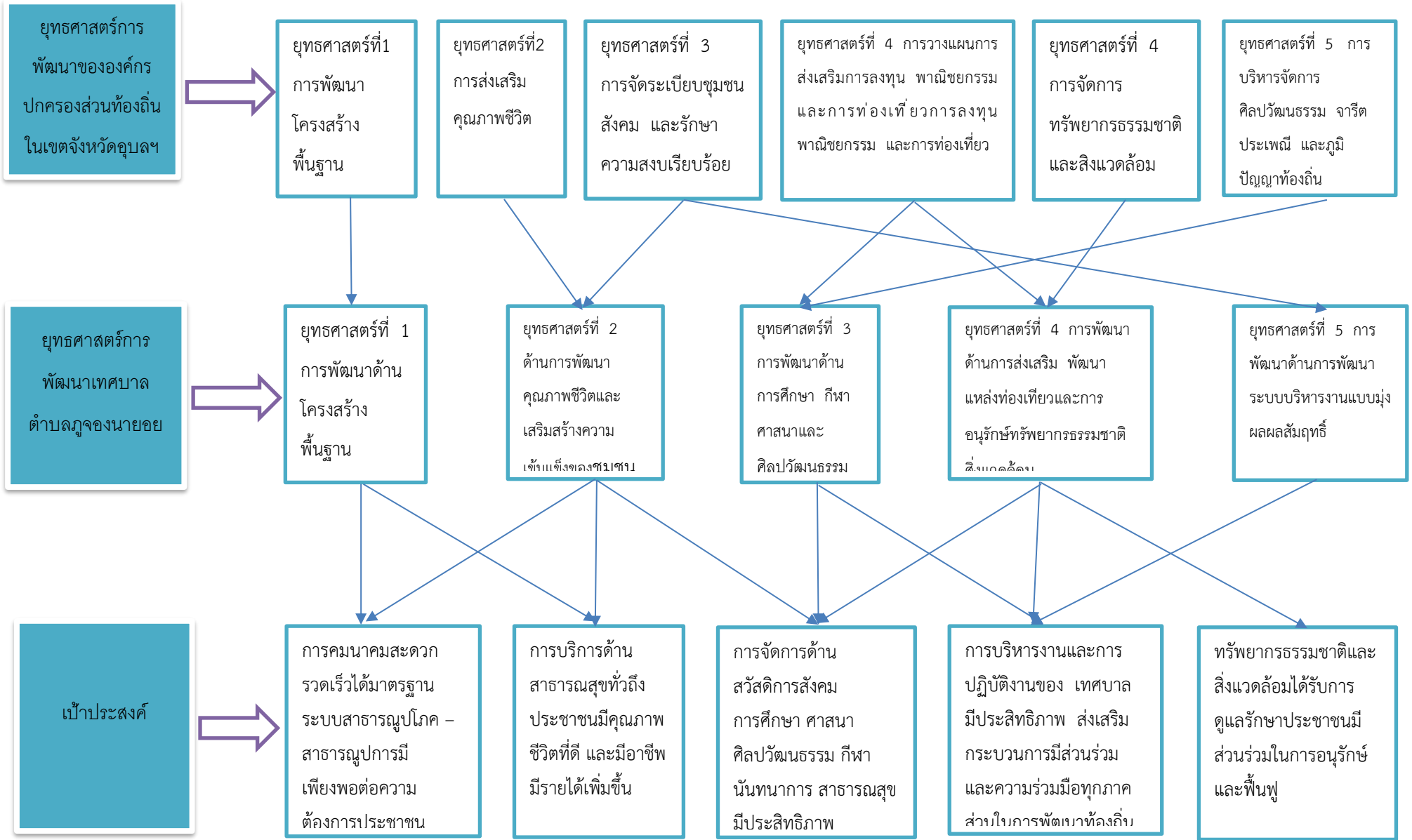
ในการจัดทำแผนพัฒนาท้องถิ่นสี่ปีของเทศบาลนั้น ได้ทำการประเมินสถานการณ์สภาพแวดล้อม ภายนอกที่เกี่ยวข้อง ซึ่งมีรายละเอียดดังนี้

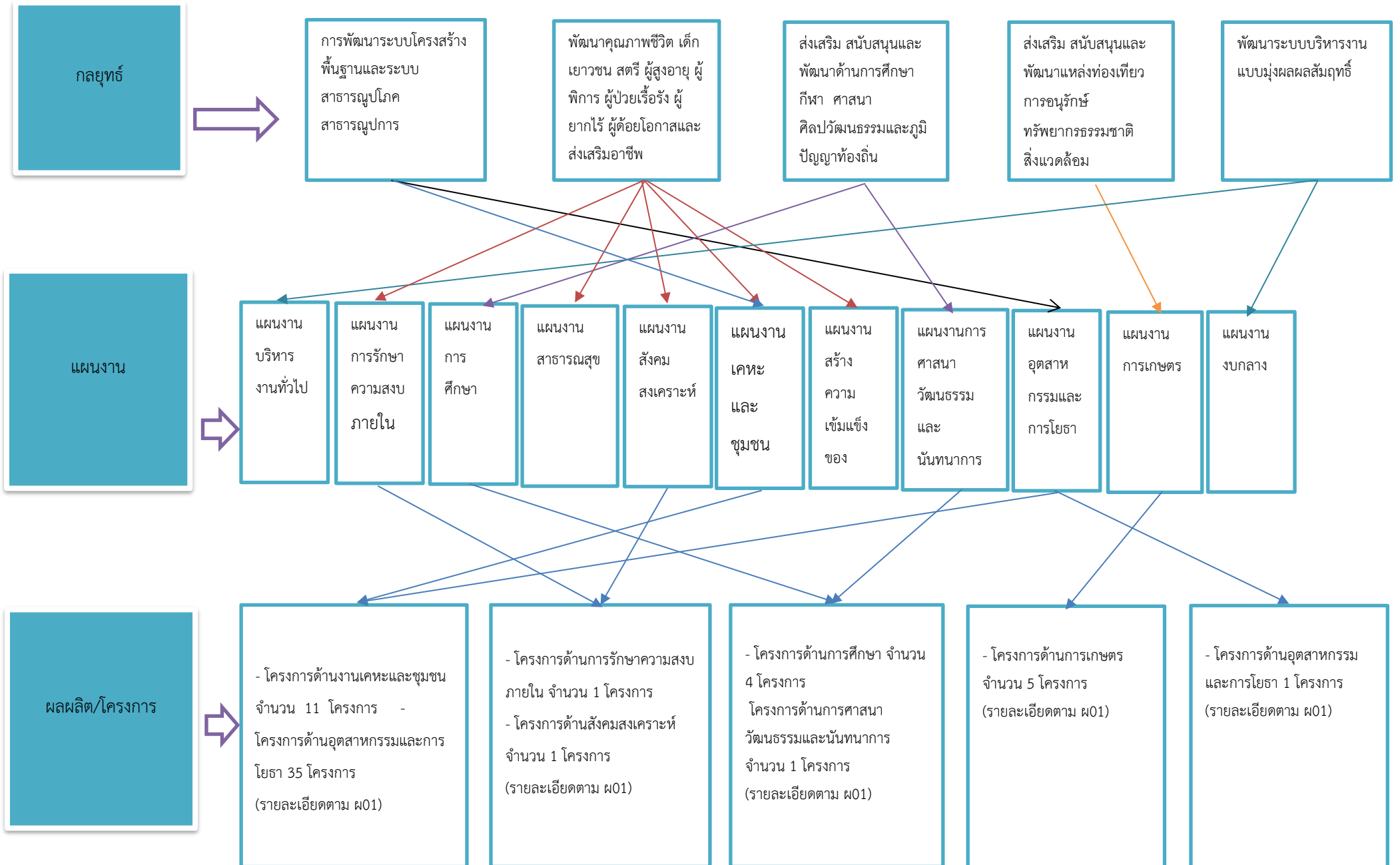
1. ด้านโครงสร้างพื้นฐาน
 - 1.1 ประชาชนต้องการเส้นทางในการสัญจรไปมาเพิ่มมากขึ้น
 - 1.2 ไฟฟ้าส่องสว่างทางและที่สาธารณะยังไม่สามารถดำเนินการครอบคลุมพื้นที่ได้ทั้งหมด
 - 1.3 รางระบายน้ำยังไม่เพียงพอ เกิดการอุดตันทำให้มีน้ำขังเป็นบางจุด
 - 1.4 แหล่งน้ำในการเกษตรไม่พอเพียงในช่วงฤดูแล้งและน้ำประปาสำหรับอุปโภค-บริโภคและ ยังไม่ได้มาตรฐาน
2. ด้านการพัฒนาคุณภาพชีวิตและเสริมสร้างความเข้มแข็งของชุมชน
 - 2.1 การจราจรบนถนนมีเพิ่มมากขึ้นอาจทำให้เกิดอุบัติเหตุขึ้นได้
 - 2.2 เกิดสาธารณภัยขึ้นบ่อยครั้งทำให้ทรัพย์สินของประชาชนได้รับความเสียหาย
3. ด้านการศึกษา กีฬา ศาสนาและศิลปวัฒนธรรม
 - 3.1 การศึกษาสื่อการเรียนการสอนยังไม่พอเพียง เด็กนักเรียนไม่ได้รับการศึกษาต่อในระดับ ที่สูงกว่าชั้นพื้นฐาน และขาดงบประมาณในการศึกษา ครอบครัวยากจน
 - 3.2 เยาวชนและวัยรุ่นติดเกมส์ บุหรี่ เหล้า ยาเสพติด และท้องก่อนวัยอันสมควร
 - 3.3 ประชาชนไม่ค่อยให้ความสำคัญกับการออกกำลังกายและการดูแลสุขภาพของตัวเอง
4. ด้านการส่งเสริม พัฒนาแหล่งท่องเที่ยวและการอนุรักษ์ทรัพยากรธรรมชาติสิ่งแวดล้อม
 - 4.1 ประชาชนไม่สามารถรวมกลุ่มกันเพื่อดำเนินการด้านเศรษฐกิจของชุมชนในรูปของกลุ่ม อาชีพอย่างเข้มแข็งและขาดแหล่งเงินลงทุนในการทำกิจการและประกอบอาชีพ
 - 4.2 ผลผลิตทางการเกษตรราคาตกต่ำ เนื่องจากต้องผ่านพ่อค้าแม่ค้าคนกลาง
5. ด้านการพัฒนาระบบบริหารงานแบบมุ่งผลสัมฤทธิ์
 - 5.1 ขาดแคลนบุคลากรในการปฏิบัติงานตามตำแหน่ง
 - 5.2 ขาดอุปกรณ์เครื่องมือ เครื่องใช้ในการปฏิบัติงาน
 - 5.3 ประชาชนไม่ค่อยให้ความสำคัญกับการมีส่วนร่วมในการแสดงความคิดเห็น

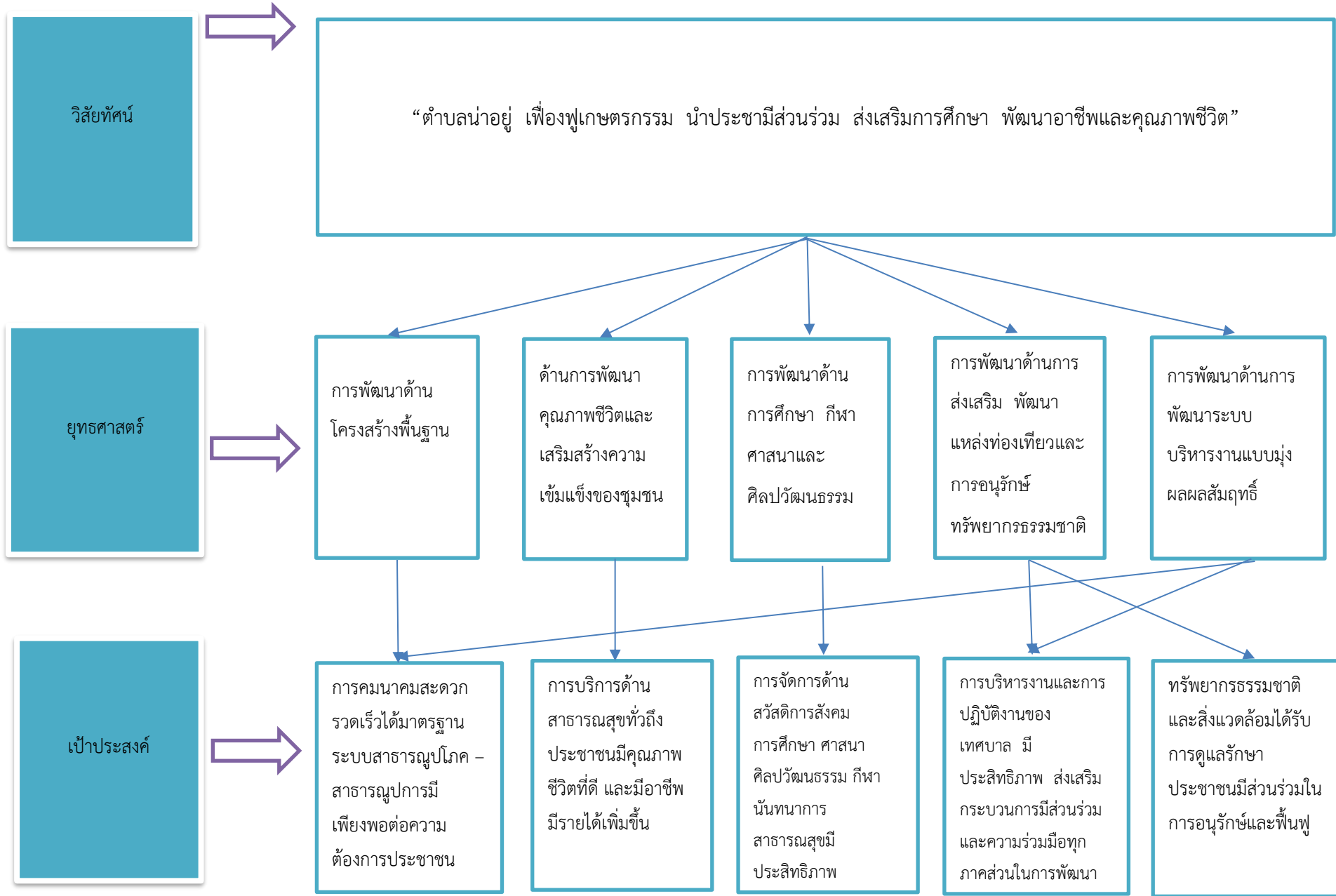
2.8 ความเชื่อมโยงของยุทธศาสตร์ในภาพรวม

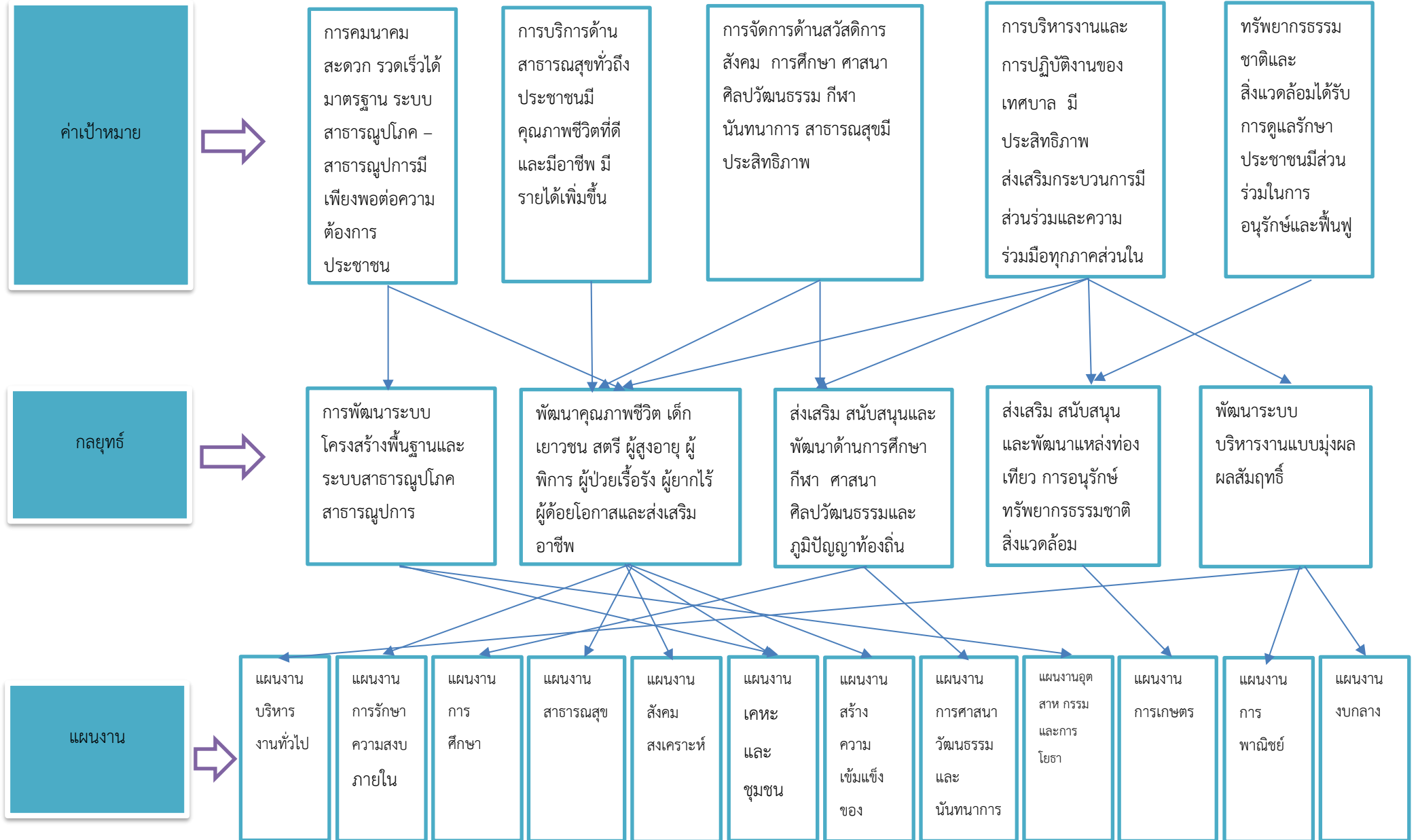


โครงสร้างความเชื่อ









ส่วนที่ 3

การนำแผนพัฒนาท้องถิ่นไปสู่การปฏิบัติ

1. ยุทธศาสตร์การพัฒนาและแผนงาน

ที่	ยุทธศาสตร์	แผนงาน	หน่วยงาน รับผิดชอบหลัก	หน่วยงาน สนับสนุน
1	การพัฒนาด้านโครงสร้าง พื้นฐาน	แผนงานเคหะและชุมชน	กองช่าง	เทศบาลตำบล ภูจองนายอย
		แผนงานอุตสาหกรรมและการโยธา	กองช่าง	
2	ยุทธศาสตร์การพัฒนาด้านการ พัฒนาคุณภาพชีวิตและ เสริมสร้างความเข้มแข็งของ ชุมชน	แผนงานการรักษาความสงบภายใน	สำนักปลัด	
		แผนงานสาธารณสุข	สำนักปลัด	
		แผนงานสังคมสงเคราะห์	สำนักปลัด	
		แผนงานสร้างความเข้มแข็งของชุมชน	สำนักปลัด	
		แผนงานงบกลาง	สำนักปลัด	
3	ยุทธศาสตร์การพัฒนาด้าน การศึกษา กีฬา ศาสนาและ ศิลปวัฒนธรรม	แผนงานการศึกษา	กองการศึกษา	กองการศึกษา
		แผนงานการศาสนา วัฒนธรรมและนันทนาการ	กองการศึกษา	
4	ยุทธศาสตร์การพัฒนาด้านการ ส่งเสริม พัฒนาแหล่ง ท่องเที่ยวและการอนุรักษ์ ทรัพยากรธรรมชาติ สิ่งแวดล้อม	แผนงานการศาสนา วัฒนธรรมและนันทนาการ	กองการศึกษา	สำนักปลัด
		แผนงานการเกษตร	สำนักปลัด	
5	ยุทธศาสตร์การพัฒนาด้านการ พัฒนาระบบบริหารงานแบบ มุ่งผลสัมฤทธิ์	แผนงานบริหารงานทั่วไป	สำนักปลัด	กองช่าง
		แผนงานอุตสาหกรรมและการโยธา	กองช่าง	
รวม	5 ยุทธศาสตร์	13 แผนงาน	4 สำนัก/กอง	

2. บัญชีโครงการพัฒนาท้องถิ่น

แบบ ผ. 01

บัญชีสรุปโครงการพัฒนา แผนพัฒนาท้องถิ่น พ.ศ.2566-2570

เทศบาลตำบลจอนายอย อำเภอนาจะหลวย จังหวัดอุบลราชธานี

ยุทธศาสตร์	ปี 2566		ปี 2567		ปี 2568		ปี 2569		ปี 2570		รวม 5 ปี	
	จำนวนโครงการ	งบประมาณ (บาท)	จำนวนโครงการ	งบประมาณ (บาท)	จำนวนโครงการ	งบประมาณ (บาท)	จำนวนโครงการ	งบประมาณ (บาท)	จำนวนโครงการ	งบประมาณ (บาท)	จำนวนโครงการ	งบประมาณ (บาท)
1. ยุทธศาสตร์การพัฒนาด้านโครงสร้างพื้นฐาน												
1.1 แผนงานเคหะและชุมชน	-	-	-	-	-	-	-	-	-	-	-	-
1.2 แผนงานอุตสาหกรรมและการโยธา	-	-	-	-	-	-	-	-	-	-	-	-
รวม	-	-	-	-	-	-	-	-	-	-	-	-
๒. ยุทธศาสตร์การพัฒนาด้านการพัฒนาคุณภาพชีวิตและเสริมสร้างความเข้มแข็งของชุมชน												
2.1 แผนงานการรักษาความสงบภายใน	4	605,000	4	265,000	4	625,000	4	295,000	4	645,000	20	2,435,000
2.2 แผนงานสาธารณสุข	8	450,000	10	540,000	8	470,000	10	560,000	8	490,000	44	2,510,000
2.3 แผนงานสังคมสงเคราะห์	1	50,000	1	60,000	1	70,000	1	80,000	1	90,000	5	350,000
2.4 แผนงานสร้างความเข้มแข็งของชุมชน	2	110,000	6	255,000	4	180,000	5	245,000	4	190,000	21	980,000
2.5 แผนงานงบกลาง	7	16,665,832	7	16,741,277	7	16,851,427	7	16,958,782	7	17,068,486	35	84,285,804
รวม	22	17,880,832	28	17,861,277	24	18,196,427	27	18,138,782	24	18,483,486	125	90,560,804

ยุทธศาสตร์	ปี 2566		ปี 2567		ปี 2568		ปี 2569		ปี 2570		รวม 5 ปี	
	จำนวนโครงการ	งบประมาณ (บาท)	จำนวนโครงการ	งบประมาณ (บาท)	จำนวนโครงการ	งบประมาณ (บาท)	จำนวนโครงการ	งบประมาณ (บาท)	จำนวนโครงการ	งบประมาณ (บาท)	จำนวนโครงการ	งบประมาณ (บาท)
3. ยุทธศาสตร์การพัฒนาด้านการศึกษา กีฬา ศาสนาและศิลปวัฒนธรรม												
3.1 แผนงานการศึกษา	12	11,168,586	12	11,143,586	12	11,198,586	10	11,172,586	12	11,266,791	58	55,950,135
3.2 แผนงานการศาสนา วัฒนธรรมและนันทนาการ	9	740,000	10	775,000	9	790,000	9	815,000	9	840,000	46	3,960,000
รวม	21	11,908,586	22	11,918,586	21	11,988,586	19	11,987,586	21	12,106,791	104	59,910,135
4. ยุทธศาสตร์การพัฒนาด้านการส่งเสริม พัฒนาแหล่งท่องเที่ยวและการอนุรักษ์ทรัพยากรธรรมชาติสิ่งแวดล้อม												
4.1 แผนงานการศาสนา วัฒนธรรมและนันทนาการ	-	-	-	-	-	-	-	-	-	-	-	-
4.2 แผนงานการเกษตร	-	-	-	-	-	-	-	-	-	-	-	-
รวม	-	-	-	-	-	-	-	-	-	-	-	-
5. ยุทธศาสตร์การพัฒนาด้านการพัฒนากระบวนการบริหารงานแบบมุ่งผลสัมฤทธิ์												
5.1 แผนงานบริหารงานทั่วไป	4	110,000	5	160,000	6	860,000	5	160,000	5	160,000	25	1,450,000
5.2 แผนงานอุตสาหกรรมและการโยธา	1	200,000	4	700,000	3	700,000	1	200,000	1	300,000	10	2,100,000
รวม	5	310,000	9	860,000	9	1,560,000	6	360,000	6	460,000	35	3,550,000
รวมทั้งสิ้น	48	30,099,418	59	30,639,863	54	21,745,013	52	30,481,368	51	31,050,277	264	154,020,939

บัญชีสรุปโครงการพัฒนา
ที่นำมาจากแผนพัฒนาหมู่บ้านและแผนชุมชน
เทศบาลตำบลภูจองนายอย อำเภอนาจะหลวย จังหวัดอุบลราชธานี

ยุทธศาสตร์	ปี 2566		ปี 2567		ปี 2568		ปี 2569		ปี 2570		รวม 5 ปี	
	จำนวนโครงการ	งบประมาณ (บาท)	จำนวนโครงการ	งบประมาณ (บาท)	จำนวนโครงการ	งบประมาณ (บาท)	จำนวนโครงการ	งบประมาณ (บาท)	จำนวนโครงการ	งบประมาณ (บาท)	จำนวนโครงการ	งบประมาณ (บาท)
1. ยุทธศาสตร์การพัฒนาด้านโครงสร้างพื้นฐาน												
1.1 แผนงานเคหะและชุมชน	26	2,790,000	11	1,500,00	7	800,000	9	1,250,000	7	550,000	60	6,890,000
1.2 แผนงานอุตสาหกรรมและการโยธา	34	11,520,000	46	13,841,000	44	12,842,000	30	10,276,000	29	9,509,000	183	57,988,000
รวม	60	14,310,000	57	13,841,000	51	13,142,000	39	11,526,000	36	10,059,000	243	64,878,000
๒. ยุทธศาสตร์การพัฒนาด้านการพัฒนาคุณภาพชีวิตและเสริมสร้างความเข้มแข็งของชุมชน												
2.1 แผนงานการรักษาความสงบภายใน	-	-	-	-	-	-	-	-	-	-	-	-
2.2 แผนงานสาธารณสุข	-	-	-	-	-	-	-	-	-	-	-	-
2.3 แผนงานสังคมสงเคราะห์	-	-	-	-	-	-	-	-	-	-	-	-
2.4 แผนงานสร้างความเข้มแข็งของชุมชน	-	-	-	-	-	-	-	-	-	-	-	-
2.5 แผนงานงบกลาง	-	-	-	-	-	-	-	-	-	-	-	-
รวม	-	-	-	-	-	-	-	-	-	-	-	-

ยุทธศาสตร์	ปี 2566		ปี 2567		ปี 2568		ปี 2569		ปี 2570		รวม 5 ปี	
	จำนวนโครงการ	งบประมาณ (บาท)	จำนวนโครงการ	งบประมาณ (บาท)	จำนวนโครงการ	งบประมาณ (บาท)	จำนวนโครงการ	งบประมาณ (บาท)	จำนวนโครงการ	งบประมาณ (บาท)	จำนวนโครงการ	งบประมาณ (บาท)
3. ยุทธศาสตร์การพัฒนาด้านการศึกษา กีฬา ศาสนาและศิลปวัฒนธรรม												
3.1 แผนงานการศึกษา	-	-	-	-	-	-	-	-	-	-	-	-
3.2 แผนงานการศาสนา วัฒนธรรมและนันทนาการ	-	-	-	-	-	-	-	-	-	-	-	-
รวม	-	-	-	-	-	-	-	-	-	-	-	-
4. ยุทธศาสตร์การพัฒนาด้านการส่งเสริม พัฒนาแหล่งท่องเที่ยวและการอนุรักษ์ทรัพยากรธรรมชาติสิ่งแวดล้อม												
4.1 แผนงานการศาสนา วัฒนธรรมและนันทนาการ	-	-	-	-	-	-	-	-	-	-	-	-
4.2 แผนงานการเกษตร	-	-	-	-	-	-	-	-	-	-	-	-
รวม	-	-	-	-	-	-	-	-	-	-	-	-
5. ยุทธศาสตร์การพัฒนาด้านการพัฒนาระบบบริหารงานแบบมุ่งผลสัมฤทธิ์												
5.1 แผนงานบริหารงานทั่วไป	-	-	-	-	-	-	-	-	-	-	-	-
5.2 แผนงานอุตสาหกรรมและการโยธา	-	-	-	-	-	-	-	-	-	-	-	-
รวม	-	-	-	-	-	-	-	-	-	-	-	-
รวมทั้งสิ้น	60	14,310,000	57	13,841,000	51	13,142,000	39	11,526,000	36	10,059,000	243	64,878,000

บัญชีสรุปโครงการพัฒนา
สำหรับโครงการที่เกินศักยภาพขององค์กรปกครองส่วนท้องถิ่นที่ใช้สำหรับการประสานแผนพัฒนาท้องถิ่น
เทศบาลตำบลจอนายอย อำเภอนาจะหลวย จังหวัดอุบลราชธานี

ยุทธศาสตร์	ปี 2566		ปี 2567		ปี 2568		ปี 2569		ปี 2570		รวม 5 ปี	
	จำนวนโครงการ	งบประมาณ (บาท)	จำนวนโครงการ	งบประมาณ (บาท)	จำนวนโครงการ	งบประมาณ (บาท)	จำนวนโครงการ	งบประมาณ (บาท)	จำนวนโครงการ	งบประมาณ (บาท)	จำนวนโครงการ	งบประมาณ (บาท)
1. ยุทธศาสตร์การพัฒนาด้านโครงสร้างพื้นฐาน												
1.1 แผนงานเคหะและชุมชน	-	-	-	-	-	-	-	-	-	-	-	-
1.2 แผนงานอุตสาหกรรมและการโยธา	11	65,015,000	-	-	-	-	-	-	-	-	11	65,015,000
รวม	11	65,015,000	-	-	-	-	-	-	-	-	-	-
๒. ยุทธศาสตร์การพัฒนาด้านการพัฒนาคุณภาพชีวิตและเสริมสร้างความเข้มแข็งของชุมชน												
2.1 แผนงานการรักษาความสงบภายใน	-	-	-	-	-	-	-	-	-	-	-	-
2.2 แผนงานสาธารณสุข	-	-	-	-	-	-	-	-	-	-	-	-
2.3 แผนงานสังคมสงเคราะห์	-	-	-	-	-	-	-	-	-	-	-	-
2.4 แผนงานสร้างความเข้มแข็งของชุมชน	-	-	-	-	-	-	-	-	-	-	-	-
2.5 แผนงานงบกลาง	-	-	-	-	-	-	-	-	-	-	-	-
รวม	-	-	-	-	-	-	-	-	-	-	-	-

ยุทธศาสตร์	ปี 2566		ปี 2567		ปี 2568		ปี 2569		ปี 2570		รวม 5 ปี	
	จำนวนโครงการ	งบประมาณ (บาท)	จำนวนโครงการ	งบประมาณ (บาท)	จำนวนโครงการ	งบประมาณ (บาท)	จำนวนโครงการ	งบประมาณ (บาท)	จำนวนโครงการ	งบประมาณ (บาท)	จำนวนโครงการ	งบประมาณ (บาท)
3. ยุทธศาสตร์การพัฒนาด้านการศึกษา กีฬา ศาสนาและศิลปวัฒนธรรม												
3.1 แผนงานการศึกษา	-	-	-	-	-	-	-	-	-	-	-	-
3.2 แผนงานการศาสนา วัฒนธรรมและนันทนาการ	-	-	-	-	-	-	-	-	-	-	-	-
รวม	-	-	-	-	-	-	-	-	-	-	-	-
4. ยุทธศาสตร์การพัฒนาด้านการส่งเสริม พัฒนาแหล่งท่องเที่ยวและการอนุรักษ์ทรัพยากรธรรมชาติสิ่งแวดล้อม												
4.1 แผนงานการศาสนา วัฒนธรรมและนันทนาการ	-	-	-	-	-	-	-	-	-	-	-	-
4.2 แผนงานการเกษตร	1	20,000,000	-	-	-	-	-	-	-	-	1	20,000,000
รวม	1	20,000,000	-	-	-	-	-	-	-	-	1	20,000,000
5. ยุทธศาสตร์การพัฒนาด้านการพัฒนาระบบบริหารงานแบบมุ่งผลสัมฤทธิ์												
5.1 แผนงานบริหารงานทั่วไป	-	-	-	-	-	-	-	-	-	-	-	-
5.2 แผนงานอุตสาหกรรมและการโยธา	-	-	-	-	-	-	-	-	-	-	-	-
รวม	-	-	-	-	-	-	-	-	-	-	-	-
รวมทั้งสิ้น	12	85,015,000	-	-	-	-	-	-	-	-	12	85,015,000

2. บัญชีโครงการพัฒนาท้องถิ่น

**รายละเอียดโครงการพัฒนา
แผนพัฒนาท้องถิ่น (พ.ศ.2566 – 2570)**

แบบ ผ. 02

เทศบาลตำบลภูจองนายอย อำเภอนาจะหลวย จังหวัดอุบลราชธานี

ก. ยุทธศาสตร์จังหวัดที่ 1 การสร้างความมั่นคงและความปลอดภัยของประชาชน

ข. ยุทธศาสตร์การพัฒนาของ อปท. ในเขตจังหวัดที่ 2 การจัดระเบียบชุมชน สังคม และการรักษาความสงบเรียบร้อย

2. ยุทธศาสตร์การพัฒนาด้านการพัฒนาคุณภาพชีวิตและเสริมสร้างความเข้มแข็งของชุมชน

2.1 แผนงานการรักษาความสงบภายใน

ที่	โครงการ	วัตถุประสงค์	เป้าหมาย (ผลผลิตของโครงการ)	งบประมาณ					ตัวชี้วัด (KPI)	ผลที่คาดว่าจะได้รับ	หน่วยงาน รับผิดชอบหลัก
				2566 (บาท)	2567 (บาท)	2568 (บาท)	2569 (บาท)	2570 (บาท)			
1	โครงการจุดบริการประชาชนในช่วงเทศกาลปีใหม่และสงกรานต์	1.ดำเนินการตามมาตรการแผนป้องกัน 2.เพื่อบริการและอำนวยความสะดวกแก่ประชาชน 3.ลดการเกิดอุบัติเหตุทางถนนในช่วงเทศกาลปีใหม่และสงกรานต์	ตั้งด่านตรวจ / จุดบริการประชาชน	170,000	180,000	190,000	200,000	210,000	ร้อยละ 90 อุบัติเหตุลดลง	การเกิดอุบัติเหตุในช่วงเทศกาลปีใหม่และสงกรานต์ลดลง	สำนักปลัดเทศบาล
2	โครงการอบรมรื้อเยาวชนด้านยาเสพติด	เพื่อให้เยาวชน/ประชาชนมีความรู้และร่วมป้องกันการแพร่ระบาดของยาเสพติด	จัดอบรมเยาวชน/ประชาชนภายในเขตเทศบาลตำบลภูจองนายอย	-	50,000	-	60,000	-	ร้อยละ 70 ยาเสพติดในพื้นที่ลดลง	1.เยาวชน/ประชาชนมีความรู้เกี่ยวกับโทษของยาเสพติด 2.ยาเสพติดในพื้นที่ลดลง	กองการศึกษา

ก. ยุทธศาสตร์จังหวัดที่ 1 การพัฒนาคุณภาพชีวิตที่ดีและเสริมสร้างความเข้มแข็งของชุมชน

ข. ยุทธศาสตร์การพัฒนาของ อปท. ในเขตจังหวัดที่ 2 การส่งเสริมคุณภาพชีวิต

2. ยุทธศาสตร์การพัฒนาด้านการพัฒนาคุณภาพชีวิตและเสริมสร้างความเข้มแข็งของชุมชน

2.1 แผนงานการรักษาความสงบภายใน

ที่	โครงการ	วัตถุประสงค์	เป้าหมาย (ผลผลิตของโครงการ)	งบประมาณและที่ผ่านมา					ตัวชี้วัด (KPI)	ผลที่คาดว่าจะได้รับ	หน่วยงาน รับผิดชอบหลัก
				2566 (บาท)	2567 (บาท)	2568 (บาท)	2569 (บาท)	2570 (บาท)			
3	โครงการซ้อมแผน ป้องกันและระงับอัคคีภัย	เพื่อให้ประชาชนและ บุคลากรของเทศบาลได้ มีความรู้และมีทักษะ สามารถป้องกันและ ระงับอัคคีภัยในเบื้องต้น ได้อย่างถูกต้องและ ปลอดภัย	จัดอบรมการป้องกัน และระงับอัคคีภัยให้กับ ประชาชนและบุคลากร ของเทศบาล	20,000	20,000	20,000	20,000	20,000	ร้อยละ 90 ของ ผู้เข้ารับการ อบรมสามารถ ป้องกันและ ระงับอัคคีภัยใน เบื้องต้นได้	ประชาชนและ บุคลากรของ เทศบาล มีความรู้ และทักษะ สามารถป้องกัน และระงับอัคคีภัย ในเบื้องต้นได้	สำนักปลัดเทศบาล
4	โครงการอบรมทบทวน อาสาสมัครป้องกันฝ่าย พลเรือน	เพื่อให้ อปพร. ได้มีความรู้ ความเข้าใจในการป้องกัน และบรรเทาภัยอันตราย หรือลดความเสียหายอัน เนื่องมาจากสาธารณภัย ภัยทางอากาศ ภัยจากการ ก่อวินาศภัย การอพยพ ประชาชนและส่วน ราชการ	จัดให้มีการฝึกอบรม ทบทวนสมาชิก อาสาสมัครป้องกันภัย ฝ่ายพลเรือน (อปพร.)	400,000	-	400,000	-	400,000	ร้อยละ 90 ของ ผู้เข้ารับการ ฝึกอบรมมีความ พร้อมในการ ปฏิบัติหน้าที่	1.อปพร.มีความรู้ ความสามารถในการ ป้องกันและบรรเทา สาธารณภัย 2.อปพร. มีส่วนร่วม ในการป้องกัน ทรัพย์สินของ ประชาชนที่ประสบ ภัย	สำนักปลัดเทศบาล

ก. ยุทธศาสตร์จังหวัดที่ 1 การพัฒนาคุณภาพชีวิตที่ดีและเสริมสร้างความเข้มแข็งของชุมชน

ข. ยุทธศาสตร์การพัฒนาของ อปท. ในเขตจังหวัดที่ 2 การส่งเสริมคุณภาพชีวิต

2. ยุทธศาสตร์การพัฒนาด้านการพัฒนาคุณภาพชีวิตและเสริมสร้างความเข้มแข็งของชุมชน

2.1 แผนงานการรักษาความสงบภายใน

ที่	โครงการ	วัตถุประสงค์	เป้าหมาย (ผลผลิตของโครงการ)	งบประมาณและที่ผ่านมา					ตัวชี้วัด (KPI)	ผลที่คาดว่าจะได้รับ	หน่วยงาน รับผิดชอบหลัก
				2566 (บาท)	2567 (บาท)	2568 (บาท)	2569 (บาท)	2570 (บาท)			
5	อุดหนุนศูนย์อำนวยการ ป้องกันและปราบปราม ยาเสพติดจังหวัด อุบลราชธานี	เพื่อป้องกัน ปราบปราม และลดการแพร่ระบาด ของยาเสพติดในพื้นที่ เทศบาลตำบลภูจ้อย นายออย	อุดหนุนศูนย์อำนวยการ ป้องกันและปราบปราม ยาเสพติดจังหวัด อุบลราชธานี	15,000	15,000	15,000	15,000	15,000	ร้อยละ 70 ยาเสพติดใน พื้นที่ลดลง	1. ป้องกันการ แพร่ระบาดของยา เสพติด 2. ปัญหายาเสพติด ในพื้นที่ลด น้อยลง 3. ผู้ติดยาเสพติด ในพื้นที่ลดน้อยลง	สำนักปลัดเทศบาล
รวม	5 โครงการ	-	-	605,000	265,000	625,000	295,000	645,000	-	-	

ก. ยุทธศาสตร์จังหวัดที่ 1 การพัฒนาเมืองน่าอยู่ทันสมัยให้เป็นเมืองอัจฉริยะ และเสริมสร้าง คุณภาพชีวิตของประชาชน

ข. ยุทธศาสตร์การพัฒนาของ อปท. ในเขตจังหวัดที่ 2 การส่งเสริมคุณภาพชีวิต

2. ยุทธศาสตร์การพัฒนาด้านการพัฒนาคุณภาพชีวิตและเสริมสร้างความเข้มแข็งของชุมชน

2.2 แผนงานสาธารณสุข

ที่	โครงการ	วัตถุประสงค์	เป้าหมาย (ผลผลิตของโครงการ)	งบประมาณและที่ผ่านมา					ตัวชี้วัด (KPI)	ผลที่คาดว่าจะได้รับ	หน่วยงาน รับผิดชอบหลัก
				2566 (บาท)	2567 (บาท)	2568 (บาท)	2569 (บาท)	2570 (บาท)			
1	โครงการอบรมให้ความรู้เกี่ยวกับการป้องกันโรคเอดส์	เพื่อให้ความรู้แก่ประชาชนเกี่ยวกับการป้องกันและการใช้ชีวิตประจำวันร่วมกับผู้ป่วยโรคเอดส์	จัดอบรมให้ความรู้เกี่ยวกับการป้องกันโรคเอดส์แก่ประชาชนในพื้นที่	-	50,000	-	50,000	-	ร้อยละ 100 ของผู้ได้รับการช่วยเหลือมีคุณภาพชีวิตดีขึ้น	ประชาชนมีคุณภาพชีวิตที่ดีขึ้นและสามารถดำรงชีวิตได้ตามปกติ	สำนักปลัดเทศบาล
2	โครงการป้องกัน ควบคุมโรคติดต่อและโรคระบาด	เพื่อป้องกัน ควบคุมโรคติดต่อและโรคระบาดภายในพื้นที่เทศบาลตำบลกาญจนายนายอย	การป้องกัน ควบคุมโรคติดต่อและโรคระบาดภายในพื้นที่เทศบาลตำบลกาญจนายนายอย	50,000	50,000	50,000	50,000	50,000	ร้อยละ 90 จำนวนผู้ป่วยลดลง	1. ป้องกันควบคุมโรคติดต่อและโรคระบาดภายในพื้นที่เทศบาลตำบลกาญจนายนายอย 2. จำนวนผู้ป่วยลดลง	สำนักปลัดเทศบาล

ก. ยุทธศาสตร์จังหวัดที่ 1 การพัฒนาเมืองน่าอยู่ทันสมัยให้เป็นเมืองอัจฉริยะ และเสริมสร้าง คุณภาพชีวิตของประชาชน

ข. ยุทธศาสตร์การพัฒนาของ อปท. ในเขตจังหวัดที่ 2 การส่งเสริมคุณภาพชีวิต

2. ยุทธศาสตร์การพัฒนาด้านการพัฒนาคุณภาพชีวิตและเสริมสร้างความเข้มแข็งของชุมชน

2.2 แผนงานสาธารณสุข

ที่	โครงการ	วัตถุประสงค์	เป้าหมาย (ผลผลิตของโครงการ)	งบประมาณและที่ผ่านมา					ตัวชี้วัด (KPI)	ผลที่คาดว่าจะได้รับ	หน่วยงาน รับผิดชอบหลัก
				2566 (บาท)	2567 (บาท)	2568 (บาท)	2569 (บาท)	2570 (บาท)			
3	โครงการป้องกันและควบคุมโรคไข้เลือดออก	เพื่อป้องกันและควบคุมโรคไข้เลือดออกไม่ให้ระบาดในพื้นที่	ป้องกันและควบคุมโรคไข้เลือดออกไม่ให้ระบาดในพื้นที่	170,000	170,000	170,000	170,000	170,000	ร้อยละ 90 จำนวนผู้ป่วยลดลง	1. ป้องกันและควบคุมโรคไข้เลือดออกไม่ให้ระบาดในพื้นที่ 2. จำนวนผู้ป่วยโรคไข้เลือดออกลดลง	สำนักปลัดเทศบาล
4	โครงการส่งเสริมการคัดแยกขยะ	เพื่อส่งเสริมและให้ความรู้แก่ประชาชนในการคัดแยกประเภทของขยะต่างๆ	ภายในเทศบาลตำบล ภูจองนายอย	20,000	20,000	20,000	20,000	20,000	ร้อยละ 90 จำนวนปริมาณขยะลดลง	1. ปริมาณขยะในชุมชนลดลงชุมชน 2. ประชาชนมีจิตสำนึกในการรักษาความสะอาดและรู้จักวิธีคัดแยกและกำจัดขยะที่ถูกต้อง	สำนักปลัดเทศบาล

ก. ยุทธศาสตร์จังหวัดที่ 1 การพัฒนาคุณภาพชีวิตที่ดีและเสริมสร้างความเข้มแข็งของชุมชน

ข. ยุทธศาสตร์การพัฒนาของ อปท. ในเขตจังหวัดที่ 2 การส่งเสริมคุณภาพชีวิต

2. ยุทธศาสตร์การพัฒนาด้านการพัฒนาคุณภาพชีวิตและเสริมสร้างความเข้มแข็งของชุมชน

2.2 แผนงานสาธารณสุข

ที่	โครงการ	วัตถุประสงค์	เป้าหมาย (ผลผลิตของโครงการ)	งบประมาณและที่ผ่านมา					ตัวชี้วัด (KPI)	ผลที่คาดว่าจะได้รับ	หน่วยงาน รับผิดชอบหลัก
				2566 (บาท)	2567 (บาท)	2568 (บาท)	2569 (บาท)	2570 (บาท)			
5	โครงการอบรมให้ความรู้เกี่ยวกับการจัดการน้ำเสียและสิ่งปฏิกูล	เพื่อให้ประชาชนได้นำความรู้ที่รับมาปรับใช้ในการจัดการน้ำเสียในครัวเรือนหรือพื้นที่สาธารณะในชุมชนต่อไป	จัดอบรมให้ความรู้แก่ประชาชน	-	30,000	-	30,000	-	ร้อยละ 90 ของผู้เข้าอบรมได้รับความรู้เรื่องการจัดการน้ำเสีย	ประชาชนนำความรู้ที่รับมาปรับใช้ในการจัดการน้ำเสียในครัวเรือนหรือพื้นที่สาธารณะในชุมชน	สำนักปลัดเทศบาล
6	โครงการ Big Cleaning Day	เพื่อส่งเสริมและสนับสนุนให้บุคลากรของสำนักงานเทศบาลตำบลกาญจนายอมีความเข้าใจ และนำหลัก 5 ส ไปปฏิบัติอย่างจริงจังและต่อเนื่องเสมือนเป็นภารกิจประจำ	สร้างสภาพแวดล้อมที่ดี เกิดบรรยากาศที่นำทำงาน เกิดความสะอาดเรียบร้อยในสำนักงาน ถูกสุขลักษณะ	10,000	10,000	10,000	10,000	10,000	สำนักงานเทศบาลตำบลกาญจนายอสะอาด	สามารถนำหลัก 5 ส ไปปฏิบัติอย่างจริงจังและต่อเนื่องเสมือนเป็นภารกิจประจำ	สำนักงานปลัด

ก. ยุทธศาสตร์จังหวัดที่ 1 การพัฒนาคุณภาพชีวิตที่ดีและเสริมสร้างความเข้มแข็งของชุมชน

ข. ยุทธศาสตร์การพัฒนาของ อปท. ในเขตจังหวัดที่ 2 การส่งเสริมคุณภาพชีวิต

2. ยุทธศาสตร์การพัฒนาด้านการพัฒนาคุณภาพชีวิตและเสริมสร้างความเข้มแข็งของชุมชน

2.2 แผนงานสาธารณสุข

ที่	โครงการ	วัตถุประสงค์	เป้าหมาย (ผลผลิตของโครงการ)	งบประมาณและที่ผ่านมา					ตัวชี้วัด (KPI)	ผลที่คาดว่าจะได้รับ	หน่วยงาน รับผิดชอบหลัก
				2566 (บาท)	2567 (บาท)	2568 (บาท)	2569 (บาท)	2570 (บาท)			
7	โครงการสัตว์ปลอดโรค คนปลอดภัย จากโรค พิษสุนัขบ้า	เพื่อป้องกันและควบคุม การแพร่ระบาดของโรค พิษสุนัขบ้า	เพื่อป้องกันและควบคุม การแพร่ระบาดของโรค พิษสุนัขบ้า	90,000	95,000	100,000	105,000	110,000	ร้อยละ 90 สุนัข และแมวต้อง ได้รับการฉีด วัคซีน	ในพื้นที่ปลอดภัย จากโรคพิษสุนัข บ้า	สำนักปลัดเทศบาล
8	โครงการสำรวจข้อมูล จำนวนสัตว์และขึ้น ทะเบียนสัตว์	เพื่อทราบจำนวนสุนัข และแมวในพื้นที่	สำรวจข้อมูลจำนวนสัตว์ และขึ้นทะเบียนสัตว์	30,000	30,000	30,000	30,000	30,000	ร้อยละ 90 จำนวนสุนัขแมว ได้ขึ้นทะเบียน	1.ทราบจำนวนสุนัข และแมว 2. สามารถควบคุมการ เพิ่มจำนวนของสัตว์ได้	สำนักปลัดเทศบาล
9	โครงการป้องกันและ ควบคุมโรคมาลาเรีย	เพื่อให้ประชาชนมี ความรู้ความเข้าใจที่ ถูกต้องในการป้องกัน และควบคุมมาลาเรีย	อบรมและรณรงค์ ป้องกันและควบคุมโรค มาลาเรียแก่ประชาชน ในพื้นที่เทศบาลตำบล ภูจองนายอย	30,000	35,000	40,000	45,000	50,000	ร้อยละ 90 ผู้เข้าร่วมการ อบรมมีความรู้ เรื่องโรค มาลาเรีย	1. ประชาชนมี ความรู้เกี่ยวกับโรค มาลาเรีย 2. จำนวนผู้ป่วย ลดลง	สำนักปลัดเทศบาล

ก. ยุทธศาสตร์จังหวัดที่ 1 การพัฒนาคุณภาพชีวิตที่ดีและเสริมสร้างความเข้มแข็งของชุมชน

ข. ยุทธศาสตร์การพัฒนาของ อปท. ในเขตจังหวัดที่ 2 การส่งเสริมคุณภาพชีวิต

2. ยุทธศาสตร์การพัฒนาด้านการพัฒนาคุณภาพชีวิตและเสริมสร้างความเข้มแข็งของชุมชน

2.2 แผนงานสาธารณสุข

ที่	โครงการ	วัตถุประสงค์	เป้าหมาย (ผลผลิตของโครงการ)	งบประมาณและที่ผ่านมา					ตัวชี้วัด (KPI)	ผลที่คาดว่าจะได้รับ	หน่วยงาน รับผิดชอบหลัก
				2566 (บาท)	2567 (บาท)	2568 (บาท)	2569 (บาท)	2570 (บาท)			
10	โครงการศูนย์ ช่วยเหลือประชาชน ตามอำนาจหน้าที่ของ องค์กรปกครองส่วน ท้องถิ่น	ช่วยเหลือประชาชน ตามอำนาจหน้าที่ของ องค์กรปกครองส่วน ท้องถิ่น	เพื่อช่วยเหลือประชาชน ตามอำนาจหน้าที่ของ องค์กรปกครองส่วน ท้องถิ่น	50,000	50,000	50,000	50,000	50,000	ร้อยละ 100 ของผู้ได้รับการ ช่วยเหลือมี คุณภาพชีวิตที่ ดีขึ้น	ประชาชนมี คุณภาพชีวิตที่ดี ขึ้นและสามารถ ดำรงชีวิตได้ ตามปกติ	สำนักปลัดเทศบาล
รวม	10 โครงการ	-	-	450,000	540,000	470,000	560,000	490,000	-	-	

ก. ยุทธศาสตร์จังหวัดที่ 1 การพัฒนาคุณภาพชีวิตที่ดีและเสริมสร้างความเข้มแข็งของชุมชน

ข. ยุทธศาสตร์การพัฒนาของ อปท. ในเขตจังหวัดที่ 2 การส่งเสริมคุณภาพชีวิต

2. ยุทธศาสตร์การพัฒนาด้านการพัฒนาคุณภาพชีวิตและเสริมสร้างความเข้มแข็งของชุมชน

2.3 แผนงานสังคมสงเคราะห์

ที่	โครงการ	วัตถุประสงค์	เป้าหมาย (ผลผลิตของโครงการ)	งบประมาณและที่ผ่านมา					ตัวชี้วัด (KPI)	ผลที่คาดว่าจะได้รับ	หน่วยงาน รับผิดชอบหลัก
				2566 (บาท)	2567 (บาท)	2568 (บาท)	2569 (บาท)	2570 (บาท)			
1	โครงการจัดงาน เสริมสร้างสุขภาพ ผู้สูงอายุ	เพื่อให้ความรู้ด้าน สุขภาพแก่ผู้สูงอายุ	จัดกิจกรรมส่งเสริม ความรู้ด้านสุขภาพแก่ ผู้สูงอายุในเขตเทศบาล ตำบลจูงนายอย	50,000	60,000	70,000	80,000	90,000	ร้อยละ 100 ของผู้เข้าร่วม กิจกรรมได้รับ ความรู้เรื่อง สุขภาพ	ผู้สูงอายุมีความรู้ เจตคติ ทักษะและ การปฏิบัติตน เกี่ยวกับการดูแล ตนเองได้ถูกต้อง	สำนักปลัดเทศบาล
รวม	1 โครงการ	-	-	50,000	60,000	70,000	80,000	90,000	-	-	

ก. ยุทธศาสตร์จังหวัดที่ 1 การพัฒนาคุณภาพชีวิตที่ดีและเสริมสร้างความเข้มแข็งของชุมชน

ข. ยุทธศาสตร์การพัฒนาของ อปท. ในเขตจังหวัดที่ 2 การส่งเสริมคุณภาพชีวิต

2. ยุทธศาสตร์การพัฒนาด้านการพัฒนาคุณภาพชีวิตและเสริมสร้างความเข้มแข็งของชุมชน

2.4 แผนงานสร้างความเข้มแข็งของชุมชน

ที่	โครงการ	วัตถุประสงค์	เป้าหมาย (ผลผลิตของโครงการ)	งบประมาณและที่ผ่านมา					ตัวชี้วัด (KPI)	ผลที่คาดว่าจะได้รับ	หน่วยงาน รับผิดชอบหลัก
				2566 (บาท)	2567 (บาท)	2568 (บาท)	2569 (บาท)	2570 (บาท)			
1	โครงการให้ความช่วยเหลือประชาชนด้านการส่งเสริมและพัฒนาคุณภาพชีวิต	เพื่อให้ประชาชนมีคุณภาพชีวิตดีขึ้น	ให้ความช่วยเหลือประชาชนในเขตพื้นที่เทศบาลตำบลภูจองนายอย	80,000	85,000	90,000	95,000	100,000	ร้อยละ 100 ประชาชนที่ได้รับการช่วยเหลือมีคุณภาพชีวิตดีขึ้น	ประชาชนในเขตพื้นที่เทศบาลตำบลภูจองนายอยมีคุณภาพชีวิตดีขึ้น	สำนักปลัดเทศบาล
2	โครงการศูนย์เรียนรู้ชุมชน	เพื่อเป็นศูนย์กลางรวบรวมข้อมูลข่าวสารความรู้ของชุมชนที่จะนำไปสู่การส่งเสริมกระบวนการเรียนรู้สำหรับประชาชน ในชุมชน	ศูนย์กลางรวบรวมข้อมูลข่าวสารความรู้ของชุมชนที่จะนำไปสู่การส่งเสริมกระบวนการเรียนรู้สำหรับประชาชนในชุมชน	-	30,000	30,000	30,000	30,000	ประชาชนได้รับความรู้จากศูนย์เรียนรู้ชุมชน	ประชาชนได้รับความรู้จากศูนย์เรียนรู้ชุมชน	กองการศึกษา

ก. ยุทธศาสตร์จังหวัดที่ 1 การพัฒนาคุณภาพชีวิตที่ดีและเสริมสร้างความเข้มแข็งของชุมชน

ข. ยุทธศาสตร์การพัฒนาของ อปท. ในเขตจังหวัดที่ 2 การส่งเสริมคุณภาพชีวิต

2. ยุทธศาสตร์การพัฒนาด้านการพัฒนาคุณภาพชีวิตและเสริมสร้างความเข้มแข็งของชุมชน

2.4 แผนงานสร้างความเข้มแข็งของชุมชน

ที่	โครงการ	วัตถุประสงค์	เป้าหมาย (ผลผลิตของโครงการ)	งบประมาณและที่ผ่านมา					ตัวชี้วัด (KPI)	ผลที่คาดว่าจะได้รับ	หน่วยงาน รับผิดชอบหลัก
				2566 (บาท)	2567 (บาท)	2568 (บาท)	2569 (บาท)	2570 (บาท)			
3	โครงการเศรษฐกิจพอเพียงเพื่อพัฒนาท้องถิ่นให้เข้มแข็งและยั่งยืน	เพื่อเพิ่มรายได้ ลดรายจ่าย ดำรงชีวิตอย่างพอควร พออยู่ พอกิน ตามสมควร และฐานะของตน	จัดอบรมแก่ประชาชนในพื้นที่	-	30,000	30,000	30,000	30,000	ร้อยละ 100 ประชาชนได้รับความรู้	ประชาชนปฏิบัติตามแนวคิดปรัชญาเศรษฐกิจพอเพียง	สำนักปลัดเทศบาล
4	โครงการพัฒนาสตรีและเสริมสร้างความเข้มแข็งของครอบครัว	เพื่อเสริมสร้างศักยภาพ สร้างความรู้ ทักษะในการพัฒนาตนเองของสตรีให้มีประสิทธิภาพ	ฝึกอบรมให้ความรู้แก่สตรีและครอบครัว	-	30,000	-	-	-	ร้อยละ 100 ผู้เข้าอบรมได้รับความรู้	1. กลุ่มสตรีในชุมชนมีความรู้ความเข้าใจในบทบาทหน้าที่ของตนเอง 2. สร้างความเข้มแข็งให้กับครอบครัวสามารถนำไปประยุกต์ใช้ในชีวิตประจำวันได้	สำนักปลัดเทศบาล

ก. ยุทธศาสตร์จังหวัดที่ 1 การพัฒนาคุณภาพชีวิตที่ดีและเสริมสร้างความเข้มแข็งของชุมชน

ข. ยุทธศาสตร์การพัฒนาของ อปท. ในเขตจังหวัดที่ 2 การส่งเสริมคุณภาพชีวิต

2. ยุทธศาสตร์การพัฒนาด้านการพัฒนาคุณภาพชีวิตและเสริมสร้างความเข้มแข็งของชุมชน

2.4 แผนงานสร้างความเข้มแข็งของชุมชน

ที่	โครงการ	วัตถุประสงค์	เป้าหมาย (ผลผลิตของโครงการ)	งบประมาณและที่ผ่านมา					ตัวชี้วัด (KPI)	ผลที่คาดว่าจะได้รับ	หน่วยงาน รับผิดชอบหลัก
				2566 (บาท)	2567 (บาท)	2568 (บาท)	2569 (บาท)	2570 (บาท)			
5	โครงการโรงเรียน ผู้สูงอายุ	เพื่อส่งเสริมการพัฒนา คุณภาพชีวิตและการ จัดการเรียนรู้ตลอดชีวิต ของผู้สูงอายุ	ผู้สูงอายุในเทศบาล ตำบลภูจองนายอย ทั้ง หญิง/ชาย ที่ประสงค์ สมัครเข้าโรงเรียน ผู้สูงอายุ	-	50,000	-	60,000	-	ร้อยละ 100 ผู้ เข้าอบรมได้รับ ความรู้	ผู้สูงอายุมีความสุข มีรอยยิ้ม มี กำลังใจไม่เป็นโรค ซึมเศร้า และ สุขภาพดี	สำนักปลัดเทศบาล
6	โครงการฝึกอบรม อาชีพให้ประชาชนใน เขตเทศบาลตำบลภู จอง นายอย	เพื่อให้กลุ่มแม่บ้าน สตรี ผู้ว่างงาน ผู้สูงอายุ ผู้ พิการ ผู้ด้อยโอกาส เยาวชน และประชาชน ทั่วไป ได้มีความรู้ เกี่ยวกับการประกอบ อาชีพต่างๆ	ฝึกอาชีพ ให้กับกลุ่ม แม่บ้าน สตรี ผู้ว่างงาน ผู้สูงอายุ ผู้พิการ ผู้ด้อยโอกาส เยาวชน และประชาชนทั่วไปใน เขตเทศบาลตำบลภูจอง นายอย	30,000	30,000	30,000	30,000	30,000	ร้อยละ 90 ของ ผู้เข้ารับการอบรม สามารถ ประกอบอาชีพ เสริมได้	1.ประชาชนมีความรู้เรื่องการ ประกอบอาชีพ เสริม 2.ประชาชนมี รายได้เพิ่มขึ้นจาก การประกอบ อาชีพเสริม	สำนักปลัดเทศบาล
รวม	6 โครงการ	-	-	110,000	255,000	180,000	245,000	190,000	-	-	

ก. ยุทธศาสตร์จังหวัดที่ 1 การพัฒนาคุณภาพชีวิตที่ดีและเสริมสร้างความเข้มแข็งของชุมชน

ข. ยุทธศาสตร์การพัฒนาของ อปท. ในเขตจังหวัดที่ 2 การส่งเสริมคุณภาพชีวิต

2. ยุทธศาสตร์การพัฒนาด้านการพัฒนาคุณภาพชีวิตและเสริมสร้างความเข้มแข็งของชุมชน

2.5 แผนงานงบกลาง

ที่	โครงการ	วัตถุประสงค์	เป้าหมาย (ผลผลิตของโครงการ)	งบประมาณและที่ผ่านมา					ตัวชี้วัด (KPI)	ผลที่คาดว่าจะได้รับ	หน่วยงาน รับผิดชอบหลัก
				2566 (บาท)	2567 (บาท)	2568 (บาท)	2569 (บาท)	2570 (บาท)			
1	เงินสมทบกองทุน ประกันสังคม	เพื่อจ่ายเป็นเงินสมทบ กองทุนประกันสังคม ให้กับพนักงานจ้างของ องค์กรปกครองส่วน ท้องถิ่น	จ่ายเป็นเงินสมทบ กองทุนประกันสังคม ให้กับพนักงานจ้างของ องค์กรปกครองส่วน ท้องถิ่น	379,830	406,418	434,867	465,307	497,878	เงินสมทบ กองทุน ประกันสังคม	พนักงานจ้างได้รับ สิทธิตามระเบียบ ของประกันสังคม	กองคลัง
2	เงินสำรองจ่าย	เพื่อตั้งไว้จ่ายในกรณี ฉุกเฉิน จำเป็นเร่งด่วน หรือในกรณีที่ไม่สามารถ คาดการณ์ได้ล่วงหน้า	ตั้งไว้เป็นเงินสำรองจ่าย	622,634	630,000	630,000	630,000	630,000	เงินสำรองจ่าย	1. มีเงินสำรอง จ่ายเพียงพอใน การแก้ไขปัญหาได้ 2. เมื่อเกิด เหตุการณ์ต่างๆ สามารถดำเนิน การได้ทันที	สำนักปลัดเทศบาล
3	เงินสมทบกองทุน บำเหน็จบำนาญ ข้าราชการส่วนท้องถิ่น (กบท.)	เพื่อสมทบกองทุน บำเหน็จบำนาญ ข้าราชการส่วนท้องถิ่น (กบท.)	สมทบกองทุนบำเหน็จ บำนาญข้าราชการส่วน ท้องถิ่น(กบท.)	524,568	535,059	545,760	556,675	567,808	เงินสมทบ กองทุนบำเหน็จ บำนาญ ข้าราชการส่วน ท้องถิ่น	ข้าราชการส่วน ท้องถิ่นมีขวัญและ กำลังใจ	สำนักปลัดเทศบาล

ก. ยุทธศาสตร์จังหวัดที่ 1 การพัฒนาคุณภาพชีวิตที่ดีและเสริมสร้างความเข้มแข็งของชุมชน

ข. ยุทธศาสตร์การพัฒนาของ อปท. ในเขตจังหวัดที่ 2 การส่งเสริมคุณภาพชีวิต

2. ยุทธศาสตร์การพัฒนาด้านการพัฒนาคุณภาพชีวิตและเสริมสร้างความเข้มแข็งของชุมชน

2.5 แผนงานงบกลาง

ที่	โครงการ	วัตถุประสงค์	เป้าหมาย (ผลผลิตของโครงการ)	งบประมาณและที่ผ่านมา					ตัวชี้วัด (KPI)	ผลที่คาดว่าจะได้รับ	หน่วยงาน รับผิดชอบหลัก
				2566 (บาท)	2567 (บาท)	2568 (บาท)	2569 (บาท)	2570 (บาท)			
4	สมทบกองทุนหลักประกันสุขภาพระดับท้องถิ่น เทศบาลตำบลจูงนายอย	เพื่อเป็นการพัฒนาและส่งเสริมให้การบริการด้านสาธารณสุขให้ครอบคลุมทุกหมู่บ้าน	พัฒนาและส่งเสริมให้การบริการด้านสาธารณสุข	200,000	205,000	210,000	215,000	220,000	เงินสมทบโครงการกองทุนหลักประกันสุขภาพระดับท้องถิ่น	ประชาชนได้รับบริการด้านสาธารณสุขอย่างทั่วถึง	สำนักปลัดเทศบาล
5	เบี้ยยังชีพผู้สูงอายุ	เพื่อเป็นค่าใช้จ่ายในการสนับสนุนการสร้างหลักประกันรายได้แก่ผู้สูงอายุ	จ่ายเงินเบี้ยยังชีพแก่ผู้สูงอายุในเขตเทศบาล	10,986,000	11,000,000	11,050,000	11,100,000	11,150,000	ร้อยละ 100 ผู้สูงอายุได้รับเบี้ยยังชีพครบทุกคน	1. ผู้สูงอายุได้รับเงินเบี้ยยังชีพครบทุกคน 2. ผู้สูงอายุมีขวัญและกำลังใจ	สำนักปลัดเทศบาล

ก. ยุทธศาสตร์จังหวัดที่ 1 การพัฒนาคุณภาพชีวิตที่ดีและเสริมสร้างความเข้มแข็งของชุมชน

ข. ยุทธศาสตร์การพัฒนาของ อปท. ในเขตจังหวัดที่ 2 การส่งเสริมคุณภาพชีวิต

2. ยุทธศาสตร์การพัฒนาด้านการพัฒนาคุณภาพชีวิตและเสริมสร้างความเข้มแข็งของชุมชน

2.5 แผนงานงบกลาง

ที่	โครงการ	วัตถุประสงค์	เป้าหมาย (ผลผลิตของโครงการ)	งบประมาณและที่ผ่านมา					ตัวชี้วัด (KPI)	ผลที่คาดว่าจะได้รับ	หน่วยงาน รับผิดชอบหลัก
				2566 (บาท)	2567 (บาท)	2568 (บาท)	2569 (บาท)	2570 (บาท)			
6	เบี้ยยังชีพคนพิการ	เพื่อเป็นค่าใช้จ่ายในการสนับสนุนสวัสดิการทางสังคมให้แก่ผู้พิการและทุพพลภาพ	จ่ายเงินเบี้ยยังชีพแก่ผู้พิการและทุพพลภาพในเขตเทศบาล	3,832,800	3,842,800	3,857,800	3,867,800	3,877,800	ร้อยละ 100 ผู้พิการและทุพพลภาพได้รับเบี้ยยังชีพคนพิการ	1. ผู้พิการและทุพพลภาพได้รับเงินเบี้ยยังชีพครบทุกคน 2. ผู้พิการและทุพพลภาพสามารถพึ่งตนเองได้มากขึ้น 3. ผู้พิการและทุพพลภาพมีขวัญและกำลังใจ	สำนักปลัดเทศบาล
7	เบี้ยยังชีพผู้ป่วยเอดส์	เพื่อเป็นค่าใช้จ่ายสำหรับสนับสนุนการจ่ายเงินสงเคราะห์เบี้ยยังชีพผู้ป่วยเอดส์	จ่ายเงินเบี้ยยังชีพแก่ผู้ป่วยเอดส์ในเขตเทศบาล	120,000	122,000	123,000	124,000	125,000	ร้อยละ 100 ผู้ป่วยเอดส์ได้รับเบี้ยยังชีพผู้ป่วยเอดส์	1. ผู้ป่วยเอดส์ได้รับเงินเบี้ยยังชีพครบทุกคน 2. ผู้ป่วยเอดส์สามารถดำเนินชีวิตประจำวันได้ตามปกติ 3. ผู้ป่วยเอดส์มีขวัญและกำลังใจ	สำนักปลัดเทศบาล
รวม	7 โครงการ	-	-	16,665,832	16,741,277	16,851,427	16,958,782	17,068,486	-	-	

ก. ยุทธศาสตร์จังหวัดที่ 1 การพัฒนาคุณภาพชีวิตที่ดีและเสริมสร้างความเข้มแข็งของชุมชน

ข. ยุทธศาสตร์การพัฒนาของ อปท. ในเขตจังหวัดที่ 2 การส่งเสริมคุณภาพชีวิต

3. ยุทธศาสตร์การพัฒนาด้านการศึกษา กีฬา ศาสนาและศิลปวัฒนธรรม

3.1 แผนงานการศึกษา

ที่	โครงการ	วัตถุประสงค์	เป้าหมาย (ผลผลิตของโครงการ)	งบประมาณและที่ผ่านมา					ตัวชี้วัด (KPI)	ผลที่คาดว่าจะได้รับ	หน่วยงาน รับผิดชอบหลัก
				2566 (บาท)	2567 (บาท)	2568 (บาท)	2569 (บาท)	2570 (บาท)			
1	โครงการจัดตั้งศูนย์การเรียนรู้ ICT ระดับตำบล	เพื่อให้ประชาชนได้มีแหล่งศึกษาหาความรู้และข้อมูลต่างๆ	จัดตั้งศูนย์การเรียนรู้ ICT ระดับตำบล	100,000	-	-	-	-	ร้อยละ 70 ประชาชนได้รับความรู้จากศูนย์ฯ	ประชาชนได้ความรู้และข้อมูลต่างๆ จากศูนย์ ICT	กองการศึกษา
2	โครงการจัดหาหนังสือห้องสมุดชุมชน	เพื่อส่งเสริมให้เด็กเยาวชนและประชาชนมีสถานที่ศึกษาหาความรู้ต่างๆ	จัดหาหนังสือและจัดตั้งห้องสมุดชุมชน	-	40,000	-	-	-	ร้อยละ 90 ประชาชนได้รับความรู้	1. มีแหล่งศึกษาให้ความรู้อยู่ในชุมชน 2. เด็กเยาวชนและประชาชนได้รับความรู้และมีนิสัยรักการอ่านมากขึ้น	กองการศึกษา
3	โครงการห้องสมุดเคลื่อนที่	เพื่อให้แหล่งเรียนรู้เข้าถึงประชาชนอย่างทั่วถึง	ห้องสมุดเคลื่อนที่	-	-	40,000	-	-	ร้อยละ 90 ประชาชนได้รับความรู้	1. มีแหล่งศึกษาให้ความรู้อยู่ในชุมชน 2. เด็กเยาวชนและประชาชนได้รับความรู้และมีนิสัยรักการอ่านมากขึ้น	กองการศึกษา

ก. ยุทธศาสตร์จังหวัดที่ 1 การพัฒนาคุณภาพชีวิตที่ดีและเสริมสร้างความเข้มแข็งของชุมชน

ข. ยุทธศาสตร์การพัฒนาของ อปท. ในเขตจังหวัดที่ 2 การส่งเสริมคุณภาพชีวิต

3. ยุทธศาสตร์การพัฒนาด้านการศึกษา กีฬา ศาสนาและศิลปวัฒนธรรม

3.1 แผนงานการศึกษา

ที่	โครงการ	วัตถุประสงค์	เป้าหมาย (ผลผลิตของโครงการ)	งบประมาณและที่ผ่านมา					ตัวชี้วัด (KPI)	ผลที่คาดว่าจะได้รับ	หน่วยงาน รับผิดชอบหลัก
				2566 (บาท)	2567 (บาท)	2568 (บาท)	2569 (บาท)	2570 (บาท)			
4	โครงการไอโอดีนเพื่อสุขภาพในเด็กปฐมวัย	เพื่อให้เด็กนักเรียนได้มีความรู้และได้รับสารไอโอดีนอย่างเพียงพอ	จัดอบรมให้ความรู้เกี่ยวกับโรคขาดสารไอโอดีน	30,000	-	30,000	-	30,000	ร้อยละ 100 เด็กนักเรียนได้รับสารไอโอดีน	เด็กนักเรียนได้มีความรู้และได้รับสารไอโอดีนอย่างเพียงพอ	กองการศึกษา
5	โครงการค่ายเยาวชนจิตอาสาพัฒนาท้องถิ่น	เพื่อเป็นการส่งเสริมให้เด็กและเยาวชนได้ตระหนักถึงการเป็นจิตอาสา ร่วมกันในการพัฒนาหมู่บ้าน/ชุมชน	จัดกิจกรรมเข้าค่ายเยาวชนจิตอาสาพัฒนาท้องถิ่น	30,000	30,000	30,000	30,000	30,000	ร้อยละ 100 ผู้เข้าอบรมพร้อมเป็นจิตอาสา	1. เพื่อส่งเสริมให้เด็กและเยาวชนมีความสามัคคีในหมู่คณะ 2. ส่งเสริมให้เด็กเยาวชนได้ตระหนักถึงการเป็นจิตอาสาพัฒนาหมู่บ้าน/ชุมชน	กองการศึกษา
6	โครงการสนับสนุนค่าใช้จ่ายการบริหารสถานศึกษา	เพื่อเป็นการเสริมสร้างพัฒนาการที่ดีแก่นักเรียน	สนับสนุนค่าใช้จ่ายการบริหารสถานศึกษา	851,830	856,830	861,830	866,830	871,830	ร้อยละ 100 นักเรียนมีพัฒนาการที่ดี	1. นักเรียนมีพัฒนาการที่ดี 2. มีสื่อการเรียนการสอนอย่างพร้อมเพรียงและทันสมัย	กองการศึกษา

ก. ยุทธศาสตร์จังหวัดที่ 1 การพัฒนาคุณภาพชีวิตที่ดีและเสริมสร้างความเข้มแข็งของชุมชน

ข. ยุทธศาสตร์การพัฒนาของ อปท. ในเขตจังหวัดที่ 2 การส่งเสริมคุณภาพชีวิต

3. ยุทธศาสตร์การพัฒนาด้านการศึกษา กีฬา ศาสนาและศิลปวัฒนธรรม

3.1 แผนงานการศึกษา

ที่	โครงการ	วัตถุประสงค์	เป้าหมาย (ผลผลิตของโครงการ)	งบประมาณและที่ผ่านมา					ตัวชี้วัด (KPI)	ผลที่คาดว่าจะได้รับ	หน่วยงาน รับผิดชอบหลัก
				2566 (บาท)	2567 (บาท)	2568 (บาท)	2569 (บาท)	2570 (บาท)			
7	โครงการสำหรับสนับสนุนค่าใช้จ่ายในการจัดการศึกษาสำหรับการจัดการศึกษาสำหรับศูนย์พัฒนาเด็กเล็ก (ศพด.)	เพื่อเป็นค่าน้ำหนังสือเรียน ค่าอุปกรณ์การเรียน ค่าเครื่องแบบนักเรียน ค่ากิจกรรมพัฒนาผู้เรียน	สนับสนุนค่าใช้จ่ายในการจัดการศึกษาสำหรับศูนย์พัฒนาเด็กเล็ก (ศพด.)	900,000	920,000	940,000	960,000	980,000	ร้อยละ 100 นักเรียนมีพัฒนาการที่ดี	1. นักเรียนมีพัฒนาการที่ดี 2. มีสื่อการเรียนการสอนอย่างพร้อมเพรียงและทันสมัย	กองการศึกษา
8	โครงการสนับสนุนค่าใช้จ่ายการบริหารสถานศึกษาสำหรับสนับสนุนอาหารกลางวันศูนย์พัฒนาเด็กเล็ก จำนวน 6 ศูนย์ฯ	เพื่อให้ นักเรียนทุกคนได้รับสารอาหารครบทั้ง 5 หมู่อย่างเพียงพอ	สนับสนุนค่าใช้จ่ายการบริหารสถานศึกษาสำหรับสนับสนุนอาหารกลางวันศูนย์พัฒนาเด็กเล็ก จำนวน 6 ศูนย์ฯ	1,548,645	1,553,645	1,558,645	1,563,645	1,568,645	ร้อยละ 100 นักเรียนได้รับอาหารกลางวันครบทุกคน	1. นักเรียนได้รับอาหารกลางวันครบทุกคน 2. นักเรียนมีสุขภาพร่างกายแข็งแรง 3. นักเรียนมีการเจริญเติบโตเป็นไปตามเกณฑ์	กองการศึกษา

ก. ยุทธศาสตร์จังหวัดที่ 1 การพัฒนาคุณภาพชีวิตที่ดีและเสริมสร้างความเข้มแข็งของชุมชน

ข. ยุทธศาสตร์การพัฒนาของ อปท. ในเขตจังหวัดที่ 2 การส่งเสริมคุณภาพชีวิต

3. ยุทธศาสตร์การพัฒนาด้านการศึกษา กีฬา ศาสนาและศิลปวัฒนธรรม

3.1 แผนงานการศึกษา

ที่	โครงการ	วัตถุประสงค์	เป้าหมาย (ผลผลิตของโครงการ)	งบประมาณและที่ผ่านมา					ตัวชี้วัด (KPI)	ผลที่คาดว่าจะได้รับ	หน่วยงาน รับผิดชอบหลัก
				2566 (บาท)	2567 (บาท)	2568 (บาท)	2569 (บาท)	2570 (บาท)			
9	โครงการอาหารเสริม(นม) ศูนย์พัฒนาเด็กเล็ก จำนวน 6 ศูนย์	เพื่อให้นักเรียนทุกคน ได้รับสารอาหารเสริม (นม)อย่างครบถ้วน	สนับสนุนค่าอาหารเสริม (นม)ศูนย์พัฒนาเด็กเล็ก จำนวน 6 ศูนย์	611,994	616,994	621,994	625,994	630,199	ร้อยละ 100 นักเรียนได้รับ อาหารเสริม(นม) ครบทุกคน	1. นักเรียนได้รับ อาหารเสริม(นม) ครบทุกคน 2. นักเรียนมี สุขภาพร่างกาย แข็งแรง 3. นักเรียนมีการ เจริญเติบโตเป็นไป ตามเกณฑ์	กองการศึกษา
10	โครงการอาหารเสริม (นม) โรงเรียนในสังกัด สำนักงานคณะกรรมการ การศึกษาขั้นพื้นฐาน (สพฐ.) เขต5 จังหวัด อุบลราชธานี จำนวน 6 โรงเรียน ในพื้นที่ รับผิดชอบของเทศบาล ตำบลภูจองนายอย	เพื่อให้นักเรียนทุกคน ได้รับสารอาหารเสริม (นม)อย่างครบถ้วน	สนับสนุนอาหารเสริม (นม) โรงเรียนในสังกัด สำนักงานคณะกรรมการ การศึกษาขั้นพื้นฐาน (สพฐ.) เขต5 จังหวัด อุบลราชธานี จำนวน 6 โรงเรียน ในพื้นที่ รับผิดชอบของเทศบาล ตำบลภูจองนายอย	2,285,317	2,290,317	2,295,317	2,300,317	2,305,317	ร้อยละ 100 นักเรียนได้รับ อาหารเสริม(นม) ครบทุกคน	1. นักเรียนได้รับ อาหารเสริม(นม) ครบทุกคน 2. นักเรียนมี สุขภาพร่างกาย แข็งแรง 3. นักเรียนมีการ เจริญเติบโตเป็นไป ตามเกณฑ์	กองการศึกษา

ก. ยุทธศาสตร์จังหวัดที่ 1 การพัฒนาคุณภาพชีวิตที่ดีและเสริมสร้างความเข้มแข็งของชุมชน

ข. ยุทธศาสตร์การพัฒนาของ อปท. ในเขตจังหวัดที่ 2 การส่งเสริมคุณภาพชีวิต

3. ยุทธศาสตร์การพัฒนาด้านการศึกษา กีฬา ศาสนาและศิลปวัฒนธรรม

3.1 แผนงานการศึกษา

ที่	โครงการ	วัตถุประสงค์	เป้าหมาย (ผลผลิตของโครงการ)	งบประมาณและที่ผ่านมา					ตัวชี้วัด (KPI)	ผลที่คาดว่าจะได้รับ	หน่วยงาน รับผิดชอบหลัก
				2566 (บาท)	2567 (บาท)	2568 (บาท)	2569 (บาท)	2570 (บาท)			
11	อุดหนุนสำหรับสนับสนุนอาหารกลางวันแก่โรงเรียนในสังกัดสำนักงานคณะกรรมการการศึกษาขั้นพื้นฐาน (สพฐ.) เขต 5 จังหวัดอุบลราชธานี จำนวน 6 โรงเรียนในเขตพื้นที่รับผิดชอบของเทศบาลตำบล ภูจองนายอย	เพื่อให้นักเรียนทุกคนได้รับประทานอาหารกลางวันและได้รับสารอาหารครบทั้ง 5 หมู่อย่างเพียงพอ	อุดหนุนสำหรับสนับสนุนอาหารกลางวันแก่โรงเรียนในสังกัดสำนักงานคณะกรรมการการศึกษาขั้นพื้นฐาน(สพฐ.) เขต 5 จังหวัดอุบลราชธานี จำนวน 6 โรงเรียนในเขตพื้นที่รับผิดชอบของเทศบาลตำบล ภูจองนายอย	4,720,800	4,725,800	4,730,800	4,735,800	4,740,800	ร้อยละ 100 นักเรียนได้รับประทานอาหารกลางวัน อาหารกลางวัน	1. นักเรียนได้รับประทานอาหารกลางวันครบทุกคน 2. นักเรียนมีสุขภาพร่างกายแข็งแรง 3. สามารถลดค่าใช้จ่ายของผู้ปกครองได้	กองการศึกษา
12	โครงการส่งเสริมโภชนาการและสุขภาพอนามัยเด็กปฐมวัย ในศูนย์พัฒนาเด็กเล็กเทศบาลตำบลภูจองนายอย	เพื่ออบรมให้ความรู้การส่งเสริมสุขภาพเด็กในศูนย์พัฒนาเด็กเล็ก	จัดอบรมให้ความรู้ด้านการโภชนาการและสุขภาพอนามัยแก่เด็กเล็ก	30,000	30,000	30,000	30,000	30,000	ร้อยละ 90 ผู้เข้าอบรมมีความรู้สุขภาพอนามัย	1. เด็กมีสุขภาพร่างกายแข็งแรง 2. เด็กมีพัฒนาการที่สมวัย	กองการศึกษา

ก. ยุทธศาสตร์จังหวัดที่ 1 การพัฒนาคุณภาพชีวิตที่ดีและเสริมสร้างความเข้มแข็งของชุมชน

ข. ยุทธศาสตร์การพัฒนาของ อปท. ในเขตจังหวัดที่ 2 การส่งเสริมคุณภาพชีวิต

3. ยุทธศาสตร์การพัฒนาด้านการศึกษา กีฬา ศาสนาและศิลปวัฒนธรรม

3.1 แผนงานการศึกษา

ที่	โครงการ	วัตถุประสงค์	เป้าหมาย (ผลผลิตของโครงการ)	งบประมาณและที่ผ่านมา					ตัวชี้วัด (KPI)	ผลที่คาดว่าจะได้รับ	หน่วยงาน รับผิดชอบหลัก
				2566 (บาท)	2567 (บาท)	2568 (บาท)	2569 (บาท)	2570 (บาท)			
13	โครงการเด็กและเยาวชน คนรุ่นใหม่ หัวใจ คุณธรรม น้อมนำ ปรัชญาเศรษฐกิจ พอเพียง	เพื่อส่งเสริมให้เด็กและ เยาวชนมีความรู้ทักษะ การทำกิจกรรมร่วมกัน รู้จักแก้ไขปัญหาและ ตัดสินใจในเรื่องต่างๆ ได้ อย่างถูกต้องเหมาะสม ตามหลักปรัชญา เศรษฐกิจพอเพียง	คณะบริหารสภาเด็ก และเยาวชนเทศบาล ตำบลภูจองนายอย	-	20,000	-	-	20,000	ร้อยละ 90 คณะ บริหารสภาเด็ก และเยาวชน เทศบาลตำบล ภูจองนายอย เข้าร่วมโครงการ	1. เด็กและเยาวชน มี ความรู้ทักษะการทำ กิจกรรมร่วมกัน 2. เด็กและเยาวชน สามารถนำความรู้ไป ปรับใช้ให้เกิด ประโยชน์ต่อการ ดำรงชีวิต ใช้เวลาว่าง ให้เกิดประโยชน์ต่อ ตนเองและครอบครัว	กองการศึกษา
14	โครงการประกวดผลงาน ของหนู	เพื่อประเมินและทดสอบ พัฒนาการของเด็กด้าน ร่างกาย อารมณ์ สังคม และสติปัญญา	จัดแสดงผลงานและเข้า ร่วมกิจกรรมรับใบ ประกาศนียบัตร	20,000	20,000	20,000	20,000	20,000	ร้อยละ 90 ครู นักเรียนเข้าร่วม กิจกรรม	1. ได้ประเมินและ ทดสอบพัฒนาการ ของเด็กด้านร่างกาย อารมณ์ สังคมและ สติปัญญา 2. เด็กได้แสดง ความสามารถและ กล้าแสดงออก	กองการศึกษา

ก. ยุทธศาสตร์จังหวัดที่ 1 การพัฒนาคุณภาพชีวิตที่ดีและเสริมสร้างความเข้มแข็งของชุมชน

ข. ยุทธศาสตร์การพัฒนาของ อปท. ในเขตจังหวัดที่ 2 การส่งเสริมคุณภาพชีวิต

3. ยุทธศาสตร์การพัฒนาด้านการศึกษา กีฬา ศาสนาและศิลปวัฒนธรรม

3.1 แผนงานการศึกษา

ที่	โครงการ	วัตถุประสงค์	เป้าหมาย (ผลผลิตของโครงการ)	งบประมาณและที่ผ่านมา					ตัวชี้วัด (KPI)	ผลที่คาดว่าจะได้รับ	หน่วยงาน รับผิดชอบหลัก
				2566 (บาท)	2567 (บาท)	2568 (บาท)	2569 (บาท)	2570 (บาท)			
15	โครงการฝึกอบรมเชิงปฏิบัติสำหรับครูผู้ดูแลเด็กและบุคลากรทางการศึกษา	เพื่อพัฒนาศักยภาพครู/ผู้ดูแลเด็กบุคลากรทางการศึกษาให้มีความรู้ความเข้าใจในมาตรฐานสถานพัฒนาเด็กปฐมวัยแห่งชาติ	- บุคลากรทางการศึกษา - ครู/ ผู้ช่วยครูผู้ดูแลเด็กและผู้ดูแลเด็ก	40,000	40,000	40,000	40,000	40,000	ร้อยละ 90 บุคลากรทางการศึกษาครู/ ผู้ช่วยครูผู้ดูแลเด็กและผู้ดูแลเด็ก เข้าร่วมโครงการ	ครู/ผู้ดูแลเด็กบุคลากรทางการศึกษาให้มีความรู้ความเข้าใจในมาตรฐานสถานพัฒนาเด็กปฐมวัยแห่งชาติ	กองการศึกษา
รวม	15 โครงการ	-	-	11,168,586	11,143,586	11,198,586	11,172,586	11,266,791	-	-	

ก. ยุทธศาสตร์จังหวัดที่ 1 การพัฒนาคุณภาพชีวิตที่ดีและเสริมสร้างความเข้มแข็งของชุมชน

ข. ยุทธศาสตร์การพัฒนาของ อปท. ในเขตจังหวัดที่ 2 การส่งเสริมคุณภาพชีวิต

3. ยุทธศาสตร์การพัฒนาด้านการศึกษา กีฬา ศาสนาและศิลปวัฒนธรรม

3.2 แผนงานการศาสนา วัฒนธรรมและนันทนาการ

ที่	โครงการ	วัตถุประสงค์	เป้าหมาย (ผลผลิตของโครงการ)	งบประมาณและที่ผ่านมา					ตัวชี้วัด (KPI)	ผลที่คาดว่าจะได้รับ	หน่วยงาน รับผิดชอบหลัก
				2566 (บาท)	2567 (บาท)	2568 (บาท)	2569 (บาท)	2570 (บาท)			
1	โครงการจัดงานวัน สงกรานต์	1. เพื่อเป็นการอนุรักษ์ และส่งเสริมประเพณีอัน ดีงามให้คงสืบต่อไป 2. ประชาชนได้ร่วม กิจกรรมวันสงกรานต์	จัดกิจกรรมวันสงกรานต์	150,000	150,000	150,000	150,000	150,000	ร้อยละ 80 ประชาชนร่วม กิจกรรม	1. เป็นการ อนุรักษ์และ ส่งเสริมประเพณี อันดีงามให้คงไว้ ต่อไป 2. เกิดความ สามัคคีของ ประชาชนในพื้นที่	กองการศึกษา
2	โครงการจัดงานวัน สำคัญต่างๆ ทางศาสนา	1. เพื่อให้เห็น ความสำคัญ และมีส่วน ร่วมในกิจกรรมของวัน สำคัญต่างๆ 2. ประชาชนได้ร่วม กิจกรรมในวันสำคัญ ต่างๆ	จัดกิจกรรมวันสำคัญ ต่างๆ	20,000	25,000	30,000	35,000	40,000	ร้อยละ 80 ประชาชนร่วม กิจกรรม	ประชาชนได้ร่วม กิจกรรมในวัน สำคัญต่างๆ	สำนักปลัด

ก. ยุทธศาสตร์จังหวัดที่ 1 การพัฒนาคุณภาพชีวิตที่ดีและเสริมสร้างความเข้มแข็งของชุมชน

ข. ยุทธศาสตร์การพัฒนาของ อปท. ในเขตจังหวัดที่ 2 การส่งเสริมคุณภาพชีวิต

3. ยุทธศาสตร์การพัฒนาด้านการศึกษา กีฬา ศาสนาและศิลปวัฒนธรรม

3.2 แผนงานการศาสนา วัฒนธรรมและนันทนาการ

ที่	โครงการ	วัตถุประสงค์	เป้าหมาย (ผลผลิตของโครงการ)	งบประมาณและที่ผ่านมา					ตัวชี้วัด (KPI)	ผลที่คาดว่าจะได้รับ	หน่วยงาน รับผิดชอบหลัก
				2566 (บาท)	2567 (บาท)	2568 (บาท)	2569 (บาท)	2570 (บาท)			
3	โครงการจัดงานวันเด็ก	เพื่อให้เด็กได้ทำกิจกรรมร่วมกัน	จัดกิจกรรมวันเด็ก	50,000	60,000	70,000	80,000	90,000	ร้อยละ 90 เด็กได้ร่วมกิจกรรม	เด็กได้ทำกิจกรรมร่วมกันและได้รับประสบการณ์ใหม่	กองการศึกษา
4	โครงการส่งตัวนักกีฬาเข้าร่วมการแข่งขันกีฬา	1. เพื่อส่งเสริมการใช้เวลาว่างให้เกิดประโยชน์ 2. เพื่อให้ประชาชนมีพัฒนาพัฒนาการทางตันกีฬามากขึ้น	ส่งตัวนักกีฬาเข้าร่วมการแข่งขันกีฬา	30,000	30,000	30,000	30,000	30,000	ร้อยละ 100 เข้าร่วมการแข่งขัน	ประชาชนได้ใช้เวลาว่างให้เกิดประโยชน์และสามัคคีกันรู้แพ้รู้ชนะ รู้ภัย	กองการศึกษา
5	โครงการจัดการแข่งขันกีฬายูวชนอายุไม่เกิน 16 ปี เทศบาลตำบลภูจองนายอย	1. เพื่อส่งเสริมการใช้เวลาว่างให้เกิดประโยชน์ 2. มีความรู้รักสามัคคีในหมู่คณะ	ยูวชนในเขตพื้นที่เทศบาลตำบลภูจองนายอย	50,000	50,000	50,000	50,000	50,000	ร้อยละ 80 ยูวชนเข้าร่วมการแข่งขัน	ประชาชนได้ใช้เวลาว่างให้เกิดประโยชน์และสามัคคีกันรู้แพ้รู้ชนะ รู้ภัย	กองการศึกษา

ก. ยุทธศาสตร์จังหวัดที่ 1 การพัฒนาคุณภาพชีวิตที่ดีและเสริมสร้างความเข้มแข็งของชุมชน

ข. ยุทธศาสตร์การพัฒนาของ อปท. ในเขตจังหวัดที่ 2 การส่งเสริมคุณภาพชีวิต

3. ยุทธศาสตร์การพัฒนาด้านการศึกษา กีฬา ศาสนาและศิลปวัฒนธรรม

3.2 แผนงานการศาสนา วัฒนธรรมและนันทนาการ

ที่	โครงการ	วัตถุประสงค์	เป้าหมาย (ผลผลิตของโครงการ)	งบประมาณและที่ผ่านมา					ตัวชี้วัด (KPI)	ผลที่คาดว่าจะได้รับ	หน่วยงาน รับผิดชอบหลัก
				2566 (บาท)	2567 (บาท)	2568 (บาท)	2569 (บาท)	2570 (บาท)			
6	โครงการแข่งขันกีฬาต้านยาเสพติดลูกจอบเกมส์	เพื่อเป็นการส่งเสริมและสนับสนุนให้ประชาชนในพื้นที่ใช้เวลาว่างให้เกิดประโยชน์	จัดการแข่งขันกีฬาด้านยาเสพติด	350,000	360,000	370,000	380,000	390,000	ร้อยละ 90 เกิดความสามัคคีในหมู่บ้านและตำบล	1. ประชาชนใช้เวลาว่างให้เกิดประโยชน์ 2. เกิดความสามัคคีของประชาชนในพื้นที่ 3. ประชาชนมีสุขภาพร่างกายแข็งแรง	กองการศึกษา
7	โครงการอบรมคุณธรรมจริยธรรม	เพื่อเป็นการพัฒนาศักยภาพบุคลากรควบคู่กับการส่งเสริมคุณธรรมจริยธรรม	จัดฝึกอบรมคุณธรรมจริยธรรม	10,000	10,000	10,000	10,000	10,000	ผู้เข้าเข้าร่วมอบรม	ผู้เข้ารับการอบรมมีความอ่อนน้อมถ่อมตน สามารถบริการประชาชนที่มารับบริการได้อย่างมีประสิทธิภาพ	สำนักปลัด

ก. ยุทธศาสตร์จังหวัดที่ 1 การพัฒนาคุณภาพชีวิตที่ดีและเสริมสร้างความเข้มแข็งของชุมชน

ข. ยุทธศาสตร์การพัฒนาของ อปท. ในเขตจังหวัดที่ 2 การส่งเสริมคุณภาพชีวิต

3. ยุทธศาสตร์การพัฒนาด้านการศึกษา กีฬา ศาสนาและศิลปวัฒนธรรม

3.2 แผนงานการศาสนา วัฒนธรรมและนันทนาการ

ที่	โครงการ	วัตถุประสงค์	เป้าหมาย (ผลผลิตของโครงการ)	งบประมาณและที่ผ่านมา					ตัวชี้วัด (KPI)	ผลที่คาดว่าจะได้รับ	หน่วยงาน รับผิดชอบหลัก
				2566 (บาท)	2567 (บาท)	2568 (บาท)	2569 (บาท)	2570 (บาท)			
8	อุดหนุนที่ทำการ ปกครองอำเภอจะ หลยตามโครงการขอรับ เงินอุดหนุนเนื่องในงาน รัฐพิธีและวันสำคัญทาง ศาสนา	เพื่อให้การจัดกิจกรรม ต่างๆ เกี่ยวกับงานรัฐพิธี เสร็จเรียบร้อย	อุดหนุนที่ทำการ ปกครองอำเภอจะ หลยตามโครงการ ขอรับเงินอุดหนุนเนื่อง ในงานรัฐพิธีและวัน สำคัญทางศาสนา	30,000	30,000	30,000	30,000	30,000	ร้อยละ 100 ประชาชนร่วม กิจกรรม	1. การจัดกิจกรรม ต่างๆเกี่ยวกับงาน รัฐพิธีเสร็จ เรียบร้อย 2. ประชาชนได้ เข้าร่วมกิจกรรม	สำนักปลัดเทศบาล
9	อุดหนุนเทศบาลตำบล จะหลยตามโครงการ ขอรับเงินอุดหนุนเนื่อง ในงานรัฐพิธีและวัน สำคัญทางศาสนา	เพื่อให้การจัดกิจกรรม ต่างๆ เกี่ยวกับงานรัฐพิธี เสร็จเรียบร้อย	อุดหนุนที่ทำการ ปกครองอำเภอจะ หลยตามโครงการ ขอรับเงินอุดหนุนเนื่อง ในงานรัฐพิธีและวัน สำคัญทางศาสนา	50,000	50,000	50,000	50,000	50,000	ร้อยละ 100 ประชาชนร่วม กิจกรรม	1. การจัดกิจกรรม ต่างๆเกี่ยวกับงาน รัฐพิธีเสร็จ เรียบร้อย 2. ประชาชนได้ เข้าร่วมกิจกรรม	สำนักปลัดเทศบาล

ก. ยุทธศาสตร์จังหวัดที่ 1 การพัฒนาคุณภาพชีวิตที่ดีและเสริมสร้างความเข้มแข็งของชุมชน

ข. ยุทธศาสตร์การพัฒนาของ อปท. ในเขตจังหวัดที่ 2 การส่งเสริมคุณภาพชีวิต

3. ยุทธศาสตร์การพัฒนาด้านการศึกษา กีฬา ศาสนาและศิลปวัฒนธรรม

3.2 แผนงานการศาสนา วัฒนธรรมและนันทนาการ

ที่	โครงการ	วัตถุประสงค์	เป้าหมาย (ผลผลิตของโครงการ)	งบประมาณและที่ผ่านมา					ตัวชี้วัด (KPI)	ผลที่คาดว่าจะได้รับ	หน่วยงาน รับผิดชอบหลัก
				2566 (บาท)	2567 (บาท)	2568 (บาท)	2569 (บาท)	2570 (บาท)			
10	โครงการหนุนน้อย ปฐมวัยสวมหมวก นิรภัยมีวินัยจราจร	เพื่อส่งเสริมสุขภาพ อนามัยเด็กปฐมวัยให้ สมบูรณ์ แข็งแรง มี พัฒนาการครบถ้วนทุก ด้านอย่างเหมาะสม ตามวัย	เด็กปฐมวัยเรียนรู้จาก ประสบการณ์จริง เสริมสร้างพัฒนาการ ด้านร่างกาย อารมณ์- จิตใจ สังคมและ สติปัญญา	-	10,000	-	-	-	ผู้ปกครองและเด็ก ปฐมวัยสวมใส่ หมวกนิรภัยทุกครั้ง ที่ขี่หรือซ้อน ท้าย รถจักรยานยนต์ใน ชีวิตประจำวัน	1.เด็กปฐมวัยได้รับการ ส่งเสริมสุขภาพและ พัฒนาการครบถ้วนทุก ด้าน 2. เด็กปฐมวัยได้รับความรู้ และการฝึกทักษะการขี่ที่ ปลอดภัยและการสวมหมวก นิรภัยที่ได้มาตรฐานเพื่อ ป้องกันการบาดเจ็บจากการ ขี่	กองการศึกษา
รวม	10 โครงการ	-	-	740,000	775,000	790,000	815,000	840,000	-	-	

ก. ยุทธศาสตร์จังหวัดที่ 6 การพัฒนาระบบบริหารงานแบบมุ่งผลสัมฤทธิ์

ข. ยุทธศาสตร์การพัฒนาของ อปท. ในเขตจังหวัดที่ 7 การบริหารจัดการทรัพยากรขององค์กรปกครองส่วนท้องถิ่น

5. ยุทธศาสตร์การพัฒนาด้านการพัฒนาระบบบริหารงานแบบมุ่งผลสัมฤทธิ์

5.1 แผนงานบริหารงานทั่วไป

ที่	โครงการ	วัตถุประสงค์	เป้าหมาย (ผลผลิตของโครงการ)	งบประมาณและที่ผ่านมา					ตัวชี้วัด (KPI)	ผลที่คาดว่าจะได้รับ	หน่วยงาน รับผิดชอบหลัก
				2566 (บาท)	2567 (บาท)	2568 (บาท)	2569 (บาท)	2570 (บาท)			
1	โครงการจัดเวที ประชาคมเพื่อทบทวน ปรับปรุง แก้ไข เปลี่ยนแปลง เพิ่มเติม แผนพัฒนาท้องถิ่น	เพื่อให้ประชาชนได้มี ส่วนร่วมในการกำหนด แนวทางการพัฒนา ท้องถิ่นของตนเอง	จัดเวทีประชาคมเพื่อ ทบทวนปรับปรุง แก้ไข เปลี่ยนแปลง เพิ่มเติม แผนพัฒนาท้องถิ่นทั้ง 14 หมู่บ้าน	20,000	20,000	20,000	20,000	20,000	ประชาชนมีส่วนร่วม ในการจัดทำ แผนพัฒนา ท้องถิ่น	1. ประชาชนมี ส่วนร่วมในการ กำหนดแนว ทางการพัฒนา ท้องถิ่น 2. ได้รับทราบถึง ปัญหาความ เดือดร้อนและ ความต้องการของ ประชาชน	สำนักปลัดเทศบาล
2	ค่าใช้จ่ายในการจัดการ เลือกตั้ง	เพื่อดำเนินการเลือกตั้ง ให้มีสมาชิกสภาเทศบาล และผู้บริหารท้องถิ่น ตามจำนวนและภายใน ระยะเวลาที่กฎหมาย กำหนด	ดำเนินการเลือกตั้งให้มี สมาชิกสภาเทศบาลและ ผู้บริหารท้องถิ่น	-	-	700,000	-	-	จัดการเลือกตั้ง	เพื่อดำเนินการ เลือกตั้งสมาชิก สภาเทศบาลและ ผู้บริหารท้องถิ่น	สำนักปลัดเทศบาล

ก. ยุทธศาสตร์จังหวัดที่ 6 การพัฒนาระบบบริหารงานแบบมุ่งผลสัมฤทธิ์

ข. ยุทธศาสตร์การพัฒนาของ อปท. ในเขตจังหวัดที่ 7 การบริหารจัดการทรัพยากรขององค์กรปกครองส่วนท้องถิ่น

5. ยุทธศาสตร์การพัฒนาด้านการพัฒนาระบบบริหารงานแบบมุ่งผลสัมฤทธิ์

5.1 แผนงานบริหารงานทั่วไป

ที่	โครงการ	วัตถุประสงค์	เป้าหมาย (ผลผลิตของโครงการ)	งบประมาณและที่ผ่านมา					ตัวชี้วัด (KPI)	ผลที่คาดว่าจะได้รับ	หน่วยงาน รับผิดชอบหลัก
				2566 (บาท)	2567 (บาท)	2568 (บาท)	2569 (บาท)	2570 (บาท)			
3	โครงการจัดงานวันเทศบาล	เพื่อกระตุ้นให้บุคลากรเทศบาลเกิดความรักและผูกพันต่อสถาบันของตนเอง	จัดงานวันเทศบาล	30,000	30,000	30,000	30,000	30,000	คณะผู้บริหาร สมาชิกสภาเทศบาล พนักงานเทศบาล ลูกจ้าง พนักงานจ้าง ตลอดจน ประชาชนร่วมกิจกรรม	บุคลากรมี ความสัมพันธ์ที่ดี กับเทศบาล	สำนักปลัดเทศบาล
4	โครงการจัดงานรัฐพิธีและวันสำคัญต่างๆ	เพื่อให้การจัดกิจกรรมต่างๆ เกี่ยวกับงานรัฐพิธีเสร็จเรียบร้อย	จัดงานรัฐพิธีและวันสำคัญต่างๆ	30,000	30,000	30,000	30,000	30,000	ประชาชนเข้าร่วมกิจกรรม	1. การจัดกิจกรรมต่างๆ เกี่ยวกับงานรัฐพิธี เสร็จเรียบร้อย 2. ประชาชนได้เข้าร่วมกิจกรรม	สำนัก ปลัดเทศบาล

ก. ยุทธศาสตร์จังหวัดที่ 6 การพัฒนาระบบบริหารงานแบบมุ่งผลสัมฤทธิ์

ข. ยุทธศาสตร์การพัฒนาของ อปท. ในเขตจังหวัดที่ 7 การบริหารจัดการทรัพยากรขององค์กรปกครองส่วนท้องถิ่น

5. ยุทธศาสตร์การพัฒนาด้านการพัฒนาการบริหารงานแบบมุ่งผลสัมฤทธิ์

5.1 แผนงานบริหารงานทั่วไป

ที่	โครงการ	วัตถุประสงค์	เป้าหมาย (ผลผลิตของโครงการ)	งบประมาณและที่ผ่านมา					ตัวชี้วัด (KPI)	ผลที่คาดว่าจะได้รับ	หน่วยงาน รับผิดชอบหลัก
				2566 (บาท)	2567 (บาท)	2568 (บาท)	2569 (บาท)	2570 (บาท)			
5	โครงการปรับปรุงแผนที่ภาษีและทะเบียนทรัพย์สิน	เพื่อพัฒนาระบบแผนที่ภาษีขององค์กรให้มีประสิทธิภาพให้บริการประชาชนได้อย่างมีประสิทธิภาพ	พัฒนาระบบแผนที่ภาษีขององค์กรให้มีประสิทธิภาพ	-	50,000	50,000	50,000	50,000	การปฏิบัติงานด้านแผนที่ภาษีเป็นไปอย่างมีประสิทธิภาพ	1. ประชาชนได้รับบริการอย่างรวดเร็ว 2. การปฏิบัติงานด้านภาษีมีประสิทธิภาพ	กองคลัง
6	อุดหนุนศูนย์ปฏิบัติการร่วมในการช่วยเหลือประชาชนตามอำนาจหน้าที่ขององค์กรปกครองส่วนท้องถิ่น อำเภอต่างๆ	อุดหนุนศูนย์ปฏิบัติการร่วมในการช่วยเหลือประชาชนตามอำนาจหน้าที่ขององค์กรปกครองส่วนท้องถิ่น อำเภอต่างๆ	อุดหนุนศูนย์ปฏิบัติการร่วมในการช่วยเหลือประชาชนตามอำนาจหน้าที่ขององค์กรปกครองส่วนท้องถิ่น อำเภอต่างๆ	30,000	30,000	30,000	30,000	30,000	ประชาชนได้รับการช่วยเหลือ	1. ประชาชนได้รับทราบกฎหมายหนังสือสั่งการและข้อมูลอื่น 2. ประชาชนได้รับการช่วยเหลืออย่างรวดเร็ว 3. มีวัสดุ อุปกรณ์ ครุภัณฑ์สำหรับใช้บริการประชาชน	สำนักปลัดเทศบาล
รวม	6 โครงการ	-	-	110,000	160,000	860,000	160,000	160,000	-	-	

ก. ยุทธศาสตร์จังหวัดที่ 6 การพัฒนาระบบบริหารงานแบบมุ่งผลสัมฤทธิ์

ข. ยุทธศาสตร์การพัฒนาของ อปท. ในเขตจังหวัดที่ 7 การบริหารจัดการทรัพยากรขององค์กรปกครองส่วนท้องถิ่น

5. ยุทธศาสตร์การพัฒนาด้านการพัฒนาระบบบริหารงานแบบมุ่งผลสัมฤทธิ์

5.2 แผนงานอุตสาหกรรมและการโยธา

ที่	โครงการ	วัตถุประสงค์	เป้าหมาย (ผลผลิตของโครงการ)	งบประมาณและที่ผ่านมา					ตัวชี้วัด (KPI)	ผลที่คาดว่าจะได้รับ	หน่วยงาน รับผิดชอบหลัก
				2566 (บาท)	2567 (บาท)	2568 (บาท)	2569 (บาท)	2570 (บาท)			
1	โครงการปรับปรุงอาคารสำนักงานเทศบาลตำบลกุฉินาราย	เพื่อรองรับการให้บริการแก่ประชาชนได้อย่างรวดเร็วและมีประสิทธิภาพ	ปรับปรุงอาคารสำนักงาน รายละเอียดตามใบประมาณการ กงช่าง	-	-	300,000	-	-	สำนักงานมีความเป็นระเบียบ	1. อาคารสำนักงานมีความเป็นระเบียบเรียบร้อย 2. ประชาชนได้รับการอำนวยความสะดวก ในการจัดประชุมต่างๆ	กงช่าง
2	โครงการปรับปรุงอาคารอเนกประสงค์	เพื่อให้มีสถานที่รองรับประชาชนได้เพียงพอ	ปรับปรุงอาคารอเนกประสงค์	-	-	-	-	300,000	มีสถานที่จัดกิจกรรม	1. มีสถานที่รองรับประชาชนเพียงพอ 2. มีสถานที่จัดกิจกรรมต่างๆ	กงช่าง

ก. ยุทธศาสตร์จังหวัดที่ 6 การพัฒนาระบบบริหารงานแบบมุ่งผลสัมฤทธิ์

ข. ยุทธศาสตร์การพัฒนาของ อปท. ในเขตจังหวัดที่ 7 การบริหารจัดการทรัพยากรขององค์กรปกครองส่วนท้องถิ่น

5. ยุทธศาสตร์การพัฒนาด้านการพัฒนาระบบบริหารงานแบบมุ่งผลสัมฤทธิ์

5.2 แผนงานอุตสาหกรรมและการโยธา

ที่	โครงการ	วัตถุประสงค์	เป้าหมาย (ผลผลิตของโครงการ)	งบประมาณและที่ผ่านมา					ตัวชี้วัด (KPI)	ผลที่คาดว่าจะได้รับ	หน่วยงาน รับผิดชอบหลัก
				2566 (บาท)	2567 (บาท)	2568 (บาท)	2569 (บาท)	2570 (บาท)			
3	โครงการปรับปรุงภูมิทัศน์สำนักงานเทศบาลตำบลภูจองนายอย	เพื่อให้บริเวณสำนักงานมีภูมิทัศน์ที่สวยงาม	ปรับปรุงภูมิทัศน์สำนักงานเทศบาลตำบลภูจองนายอย	-	100,000	-	-	-	ภูมิทัศน์สวยงาม	สำนักงานมีภูมิทัศน์ที่สวยงาม	กองช่าง
4	โครงการปรับปรุงอาคารศูนย์พัฒนาเด็กเล็กเทศบาลตำบลภูจองนายอย1	เพื่อสนับสนุนการเรียนการสอนให้มีประสิทธิภาพดียิ่งขึ้น	ปรับปรุงอาคารเรียนศูนย์พัฒนาเด็กเล็กเทศบาลตำบลภูจองนายอย1 รายละเอียดตามใบประมาณการกองช่าง	-	200,000	-	-	-	อาคารเรียนศูนย์พัฒนาเด็กเล็กได้มาตรฐาน	มีพื้นที่ใช้ในการเรียนการสอนเพิ่มมากขึ้น	กองการศึกษา
5	โครงการปรับปรุงอาคารศูนย์พัฒนาเด็กเล็กเทศบาลตำบลภูจองนายอย2	เพื่อสนับสนุนการเรียนการสอนให้มีความมีประสิทธิภาพดียิ่งขึ้น	ปรับปรุงอาคารเรียนศูนย์พัฒนาเด็กเล็กเทศบาลตำบลภูจองนายอย2 รายละเอียดตามใบประมาณการกองช่าง	-	-	200,000	-	-	อาคารเรียนศูนย์พัฒนาเด็กเล็กได้มาตรฐาน	มีพื้นที่ใช้ในการเรียนการสอนเพิ่มมากขึ้น	กองการศึกษา

ก. ยุทธศาสตร์จังหวัดที่ 6 การพัฒนาระบบบริหารงานแบบมุ่งผลสัมฤทธิ์

ข. ยุทธศาสตร์การพัฒนาของ อปท. ในเขตจังหวัดที่ 7 การบริหารจัดการทรัพยากรขององค์กรปกครองส่วนท้องถิ่น

5. ยุทธศาสตร์การพัฒนาด้านการพัฒนาระบบบริหารงานแบบมุ่งผลสัมฤทธิ์

5.2 แผนงานอุตสาหกรรมและการโยธา

ที่	โครงการ	วัตถุประสงค์	เป้าหมาย (ผลผลิตของโครงการ)	งบประมาณและที่ผ่านมา					ตัวชี้วัด (KPI)	ผลที่คาดว่าจะได้รับ	หน่วยงาน รับผิดชอบหลัก
				2566 (บาท)	2567 (บาท)	2568 (บาท)	2569 (บาท)	2570 (บาท)			
6	โครงการปรับปรุงอาคาร ศูนย์พัฒนาเด็กเล็ก เทศบาลตำบลภูจองนายอย3	เพื่อสนับสนุนการเรียน การสอนให้มี ประสิทธิภาพดียิ่งขึ้น	ปรับปรุงอาคารเรียนศูนย์ พัฒนาเด็กเล็กเทศบาล ตำบลภูจอง นายอย3 รายละเอียดตามใบ ประมาณการกองช่าง	-	-	200,000	-	-	อาคารเรียนศูนย์ พัฒนาเด็กเล็ก ได้มาตรฐาน	มีพื้นที่ใช้ในการ เรียนการสอนเพิ่ม มากขึ้น	กองการศึกษา
7	โครงการปรับปรุงอาคาร ศูนย์พัฒนาเด็กเล็ก เทศบาลตำบลภูจองนายอย4	เพื่อสนับสนุนการเรียน การสอนให้มี ประสิทธิภาพดียิ่งขึ้น	ปรับปรุงอาคารเรียน ศูนย์พัฒนาเด็กเล็ก เทศบาลตำบลภูจอง นายอย4 รายละเอียด ตามใบประมาณการกอง ช่าง	-	-	-	200,000	-	อาคารเรียนศูนย์ พัฒนาเด็กเล็ก ได้มาตรฐาน	มีพื้นที่ใช้ในการ เรียนการสอนเพิ่ม มากขึ้น	กองการศึกษา
8	โครงการปรับปรุงอาคาร ศูนย์พัฒนาเด็กเล็ก เทศบาลตำบลภูจอง นายอย 5	เพื่อสนับสนุนการเรียน การสอนให้มี ประสิทธิภาพดียิ่งขึ้น	ปรับปรุงอาคารเรียนศูนย์ พัฒนาเด็กเล็กเทศบาลตำบล ภูจอง นายอย 5 รายละเอียดตามใบประมาณ การกองช่าง	200,000	-	-	-	-	อาคารเรียนศูนย์ พัฒนาเด็กเล็ก ได้มาตรฐาน	มีพื้นที่ใช้ในการ เรียนการสอนเพิ่ม มากขึ้น	กองการศึกษา

ก. ยุทธศาสตร์จังหวัดที่ 6 การพัฒนาระบบบริหารงานแบบมุ่งผลสัมฤทธิ์

ข. ยุทธศาสตร์การพัฒนาของ อปท. ในเขตจังหวัดที่ 7 การบริหารจัดการทรัพยากรขององค์กรปกครองส่วนท้องถิ่น

5. ยุทธศาสตร์การพัฒนาด้านการพัฒนาระบบบริหารงานแบบมุ่งผลสัมฤทธิ์

5.2 แผนงานอุตสาหกรรมและการโยธา

ที่	โครงการ	วัตถุประสงค์	เป้าหมาย (ผลผลิตของโครงการ)	งบประมาณและที่ผ่านมา					ตัวชี้วัด (KPI)	ผลที่คาดว่าจะได้รับ	หน่วยงาน รับผิดชอบหลัก
				2566 (บาท)	2567 (บาท)	2568 (บาท)	2569 (บาท)	2570 (บาท)			
9	โครงการปรับปรุงอาคารศูนย์พัฒนาเด็กเล็กเทศบาลตำบลภูจองนายอย 6	เพื่อสนับสนุนการเรียนการสอนให้มีความมีประสิทธิภาพดียิ่งขึ้น	ปรับปรุงอาคารเรียนศูนย์พัฒนาเด็กเล็กเทศบาลตำบลภูจอง นายอย 6 รายละเอียดตามใบประมาณการก่อสร้าง	-	200,000	-	-	-	อาคารเรียนศูนย์พัฒนาเด็กเล็กได้มาตรฐาน	มีพื้นที่ใช้ในการเรียนการสอนเพิ่มมากขึ้น	กองการศึกษา
10	โครงการปรับปรุงสนามกีฬาากลางเทศบาลตำบลภูจองนายอย	เพื่อให้มีสนามกีฬาากลางที่ได้มาตรฐานและประชาชนทั่วไปสามารถเล่นกีฬาและออกกำลังกายได้	ปรับปรุงสนามกีฬาากลางรายละเอียดตามใบประมาณการก่อสร้าง		200,000	-	-	-	สนามกีฬาากลางได้มาตรฐาน	1. มีสนามกีฬาากลางที่ได้มาตรฐาน 2. ประชาชนมีสถานที่เล่นกีฬาและออกกำลังกาย	กองช่าง
รวม	10 โครงการ	-	-	200,000	700,000	700,000	200,000	300,000			

2. บัญชีโครงการพัฒนาท้องถิ่น

รายละเอียดโครงการพัฒนา

แบบ ผ. 02/1

ที่นำมาจากแผนพัฒนาหมู่บ้านและแผนพัฒนาชุมชน (พ.ศ.2566 – 2570)

เทศบาลตำบลภูจองนายอย อำเภอนาจะหลวย จังหวัดอุบลราชธานี

ก. ยุทธศาสตร์จังหวัดที่ 2 การส่งเสริมการค้า การลงทุนและการท่องเที่ยว

ข. ยุทธศาสตร์การพัฒนาของ อปท. ในเขตจังหวัดที่ 1 การพัฒนาโครงสร้างพื้นฐาน

1. ยุทธศาสตร์การพัฒนาด้านโครงสร้างพื้นฐาน

1.1 แผนงานเคหะและชุมชน

ที่	โครงการ	วัตถุประสงค์	เป้าหมาย (ผลผลิตของโครงการ)	งบประมาณและที่ผ่านมา					ตัวชี้วัด (KPI)	ผลที่คาดว่าจะได้รับ	หน่วยงาน รับผิดชอบหลัก
				2566 (บาท)	2567 (บาท)	2568 (บาท)	2569 (บาท)	2570 (บาท)			
1	โครงการขยายเขตไฟฟ้า ภายในหมู่บ้าน บ้านนาจะหลวย หมู่ที่ 1	1. เพื่อขยายเขตไฟฟ้า 2. เพื่อให้ประชาชนได้รับ ความสะดวกจากไฟฟ้า ส่องสว่างในการสัญจรไป มา และประชาชนมีไฟฟ้า ใช้	ขยายเขตไฟฟ้าภายใน หมู่บ้าน รายละเอียด ตามใบประมาณการกอง ช่าง	200,000	-	-	-	-	ร้อยละ 90 ของ ครัวเรือนมีไฟฟ้า ใช้อย่างเพียงพอ	1. ประชาชนมี ไฟฟ้าอย่างทั่วถึง และเพียงพอ 2. ประชาชน ได้รับความ สะดวกสบาย	กองช่าง
2	โครงการติดตั้งไฟส่อง สว่าง ภายในหมู่บ้าน บ้านนาจะหลวย หมู่ที่ 1	1. เพื่อติดตั้งไฟส่อง สว่าง 2. เพื่อให้ประชาชนได้รับ ความสะดวกจากไฟส่อง สว่างในการสัญจรไปมา และประชาชนมีไฟฟ้าใช้	ติดตั้งไฟฟ้าภายใน หมู่บ้าน รายละเอียด ตามใบประมาณการกอง ช่าง	-	100,000	-	-	-	ร้อยละ 90 ของ ครัวเรือนมีไฟฟ้า ใช้อย่างเพียงพอ	1. ประชาชนมี ไฟฟ้าอย่างทั่วถึง และเพียงพอ 2. ประชาชน ได้รับความ สะดวกสบาย	กองช่าง

ก. ยุทธศาสตร์จังหวัดที่ 2 การส่งเสริมการค้า การลงทุนและการท่องเที่ยว

ข. ยุทธศาสตร์การพัฒนาของ อปท. ในเขตจังหวัดที่ 1 การพัฒนาโครงสร้างพื้นฐาน

1. ยุทธศาสตร์การพัฒนาด้านโครงสร้างพื้นฐาน

1.1 แผนงานเคหะและชุมชน

ที่	โครงการ	วัตถุประสงค์	เป้าหมาย (ผลผลิตของโครงการ)	งบประมาณและที่ผ่านมา					ตัวชี้วัด (KPI)	ผลที่คาดว่าจะได้รับ	หน่วยงาน รับผิดชอบหลัก
				2566 (บาท)	2567 (บาท)	2568 (บาท)	2569 (บาท)	2570 (บาท)			
3	โครงการขยายเขตไฟฟ้า ภายในหมู่บ้าน บ้านท่าก่อ หมู่ที่ 2	1. เพื่อขยายเขตไฟฟ้า 2. เพื่อให้ประชาชนได้รับ ความสะดวกจากไฟฟ้าส่อง สว่างในการสัญจรไปมา และ ประชาชนมีไฟฟ้าใช้	ขยายเขตไฟฟ้าภายใน หมู่บ้าน รายละเอียด ตามใบประมาณการกอง ช่าง	-	-	200,000	-	-	ร้อยละ 90 ของ ครัวเรือนมีไฟฟ้า ใช้เพียงพอ	1. ประชาชนมี ไฟฟ้าอย่างทั่วถึง และเพียงพอ 2. ประชาชนได้รับ ความสะดวกสบาย	กองช่าง
4	โครงการติดตั้งไฟส่อง สว่างภายในหมู่ บ้านท่าก่อ หมู่ที่ 2	1. เพื่อติดตั้งไฟฟ้าส่องสว่าง 2. เพื่อให้ประชาชนได้รับ ความสะดวกจากไฟฟ้าส่อง สว่างในการสัญจรไปมา และ ประชาชนมีไฟฟ้าใช้	ติดตั้งไฟฟ้าภายใน หมู่บ้าน รายละเอียด ตามใบประมาณการกอง ช่าง	-	-	-	100,000	-	ร้อยละ 90 ของ ครัวเรือนมีไฟฟ้า ใช้เพียงพอ	1. ประชาชนมี ไฟฟ้าอย่างทั่วถึง และเพียงพอ 2. ประชาชนได้รับ ความสะดวกสบาย	กองช่าง
5	โครงการขยายเขตไฟฟ้า ภายในหมู่บ้าน บ้านแก้งเรือง หมู่ที่ 3	1. เพื่อขยายเขตไฟฟ้า 2. เพื่อให้ประชาชนได้รับ ความสะดวกจากไฟฟ้า ส่องสว่างในการสัญจรไป มา และประชาชนมีไฟฟ้า ใช้	ขยายเขตไฟฟ้าภายใน หมู่บ้าน รายละเอียด ตามใบประมาณการกอง ช่าง	200,000	-	-	-	-	ร้อยละ 90 ของ ครัวเรือนมีไฟฟ้า ใช้เพียงพอ	1. ประชาชนมี ไฟฟ้าอย่างทั่วถึง และเพียงพอ 2. ประชาชนได้รับ ความสะดวกสบาย	กองช่าง

ก. ยุทธศาสตร์จังหวัดที่ 2 การส่งเสริมการค้า การลงทุนและการท่องเที่ยว

ข. ยุทธศาสตร์การพัฒนาของ อปท. ในเขตจังหวัดที่ 1 การพัฒนาโครงสร้างพื้นฐาน

1. ยุทธศาสตร์การพัฒนาด้านโครงสร้างพื้นฐาน

1.1 แผนงานเคหะและชุมชน

ที่	โครงการ	วัตถุประสงค์	เป้าหมาย (ผลผลิตของโครงการ)	งบประมาณและที่ผ่านมา					ตัวชี้วัด (KPI)	ผลที่คาดว่าจะได้รับ	หน่วยงาน รับผิดชอบหลัก
				2566 (บาท)	2567 (บาท)	2568 (บาท)	2569 (บาท)	2570 (บาท)			
6	โครงการติดตั้งไฟส่องสว่าง ภายในหมู่บ้าน บ้านแก้งเรือง หมู่ที่ 3	1. เพื่อติดตั้งไฟส่องสว่าง 2. เพื่อให้ประชาชนได้รับความสะดวกจากไฟส่องสว่างในการสัญจรไปมา และประชาชนมีไฟฟ้าใช้	ติดตั้งไฟฟ้าภายในหมู่บ้าน รายละเอียดตามใบประมาณการกองช่าง	-	100,000	-	-	-	ร้อยละ 90 ของครัวเรือนมีไฟฟ้าใช้อย่างเพียงพอ	1. ประชาชนมีไฟฟ้าอย่างทั่วถึงและเพียงพอ 2. ประชาชนได้รับความสะดวกสบาย	กองช่าง
7	โครงการขยายเขตไฟฟ้าภายในหมู่บ้าน บ้านคำโตน หมู่ที่ 4	1. เพื่อขยายเขตไฟฟ้า 2. เพื่อให้ประชาชนได้รับความสะดวกจากไฟส่องสว่างในการสัญจรไปมา และประชาชนมีไฟฟ้าใช้	ขยายเขตไฟฟ้าภายในหมู่บ้าน รายละเอียดตามใบประมาณการกองช่าง	-	-	-	200,000	-	ร้อยละ 90 ของครัวเรือนมีไฟฟ้าใช้อย่างเพียงพอ	1. ประชาชนมีไฟฟ้าอย่างทั่วถึงและเพียงพอ 2. ประชาชนได้รับความสะดวกสบาย	กองช่าง
8	โครงการติดตั้งไฟส่องสว่าง ภายในหมู่บ้าน บ้านคำโตน หมู่ที่ 4	1. เพื่อติดตั้งไฟส่องสว่าง 2. เพื่อให้ประชาชนได้รับความสะดวกจากไฟส่องสว่างในการสัญจรไปมา และประชาชนมีไฟฟ้าใช้	ติดตั้งไฟฟ้าภายในหมู่บ้าน รายละเอียดตามใบประมาณการกองช่าง	-	-	-	-	100,000	ร้อยละ 90 ของครัวเรือนมีไฟฟ้าใช้อย่างเพียงพอ	1. ประชาชนมีไฟฟ้าอย่างทั่วถึงและเพียงพอ 2. ประชาชนได้รับความสะดวกสบาย	กองช่าง

ก. ยุทธศาสตร์จังหวัดที่ 2 การส่งเสริมการค้า การลงทุนและการท่องเที่ยว

ข. ยุทธศาสตร์การพัฒนาของ อปท. ในเขตจังหวัดที่ 1 การพัฒนาโครงสร้างพื้นฐาน

1. ยุทธศาสตร์การพัฒนาด้านโครงสร้างพื้นฐาน

1.1 แผนงานเคหะและชุมชน

ที่	โครงการ	วัตถุประสงค์	เป้าหมาย (ผลผลิตของโครงการ)	งบประมาณและที่ผ่านมา					ตัวชี้วัด (KPI)	ผลที่คาดว่าจะได้รับ	หน่วยงาน รับผิดชอบหลัก
				2566 (บาท)	2567 (บาท)	2568 (บาท)	2569 (บาท)	2570 (บาท)			
9	โครงการขยายเขตไฟฟ้า ภายในหมู่บ้าน บ้านโคกใหญ่ หมู่ที่ 5	1. เพื่อขยายเขตไฟฟ้า 2. เพื่อให้ประชาชนได้รับ ความสะดวกจากไฟฟ้าส่อง สว่างในการสัญจรไปมา และ ประชาชนมีไฟฟ้าใช้	ขยายเขตไฟฟ้าภายใน หมู่บ้าน รายละเอียด ตามใบประมาณการกอง ช่าง	-	-	-	200,000	-	ร้อยละ 90 ของ ครัวเรือนมีไฟฟ้า ใช้อย่างเพียงพอ	1. ประชาชนมี ไฟฟ้าอย่างทั่วถึง และเพียงพอ 2. ประชาชนได้รับ ความสะดวกสบาย	กองช่าง
10	โครงการติดตั้งไฟฟ้า ส่องสว่างพร้อมสายดับ ภายในหมู่บ้าน บ้านโคกใหญ่ หมู่ที่ 5	1. เพื่อติดตั้งไฟฟ้าส่องสว่าง 2. เพื่อให้ประชาชนได้รับ ความสะดวกจากไฟฟ้าส่อง สว่างในการสัญจรไปมา และ ประชาชนมีไฟฟ้าใช้	ติดตั้งไฟฟ้าภายใน หมู่บ้าน รายละเอียด ตามใบประมาณการกอง ช่าง	100,000	-	-	-	-	ร้อยละ 90 ของ ครัวเรือนมีไฟฟ้า ใช้อย่างเพียงพอ	1. ประชาชนมี ไฟฟ้าอย่างทั่วถึง และเพียงพอ 2. ประชาชน ได้รับความ สะดวกสบาย	กองช่าง
11	โครงการขยายเขตไฟฟ้า ภายในหมู่บ้าน บ้านดงขวาง หมู่ที่ 6	1. เพื่อขยายเขตไฟฟ้า 2. เพื่อให้ประชาชนได้รับ ความสะดวกจากไฟฟ้า ส่องสว่างในการสัญจรไป มา และประชาชนมีไฟฟ้า ใช้	ขยายเขตไฟฟ้าภายใน หมู่บ้าน รายละเอียด ตามใบประมาณการกอง ช่าง	-	200,000	-	-	-	ร้อยละ 90 ของ ครัวเรือนมีไฟฟ้า ใช้อย่างเพียงพอ	1. ประชาชนมี ไฟฟ้าอย่างทั่วถึง และเพียงพอ 2. ประชาชนได้รับ ความสะดวกสบาย	กองช่าง

ก. ยุทธศาสตร์จังหวัดที่ 2 การส่งเสริมการค้า การลงทุนและการท่องเที่ยว

ข. ยุทธศาสตร์การพัฒนาของ อปท. ในเขตจังหวัดที่ 1 การพัฒนาโครงสร้างพื้นฐาน

1. ยุทธศาสตร์การพัฒนาด้านโครงสร้างพื้นฐาน

1.1 แผนงานเคหะและชุมชน

ที่	โครงการ	วัตถุประสงค์	เป้าหมาย (ผลผลิตของโครงการ)	งบประมาณและที่ผ่านมา					ตัวชี้วัด (KPI)	ผลที่คาดว่าจะได้รับ	หน่วยงาน รับผิดชอบหลัก
				2566 (บาท)	2567 (บาท)	2568 (บาท)	2569 (บาท)	2570 (บาท)			
12	โครงการติดตั้งไฟส่องสว่าง ภายในหมู่บ้าน บ้านดงขวาง หมู่ที่ 6	1. เพื่อติดตั้งไฟส่องสว่าง 2. เพื่อให้ประชาชนได้รับความสะดวกจากไฟส่องสว่างในการสัญจรไปมา และประชาชนมีไฟฟ้าใช้	ติดตั้งไฟฟ้าภายในหมู่บ้าน รายละเอียดตามใบประมาณการกองช่าง	100,000	-	-	-	-	ร้อยละ 90 ของครัวเรือนมีไฟฟ้าใช้เพียงพอ	1. ประชาชนมีไฟฟ้าอย่างทั่วถึงและเพียงพอ 2. ประชาชนได้รับความสะดวกสบาย	กองช่าง
13	โครงการขยายเขตไฟฟ้าถนนสายดงขวาง - บ้านคำบาก	1. เพื่อขยายเขตไฟฟ้า 2. เพื่อให้ประชาชนได้รับความสะดวกจากไฟส่องสว่างในการสัญจรไปมา และประชาชนมีไฟฟ้าใช้	ขยายเขตไฟฟ้าภายในหมู่บ้าน รายละเอียดตามใบประมาณการกองช่าง	-	200,000	-	-	-	ร้อยละ 90 ของครัวเรือนมีไฟฟ้าใช้เพียงพอ	1. ประชาชนมีไฟฟ้าอย่างทั่วถึงและเพียงพอ 2. ประชาชนได้รับความสะดวกสบาย	กองช่าง
14	โครงการขยายเขตไฟฟ้าภายในหมู่บ้าน บ้านแก้งฮีเหล็ก หมู่ที่ 9	1. เพื่อขยายเขตไฟฟ้า 2. เพื่อให้ประชาชนได้รับความสะดวกจากไฟส่องสว่างในการสัญจรไปมา และประชาชนมีไฟฟ้าใช้	ขยายเขตไฟฟ้าภายในหมู่บ้าน รายละเอียดตามใบประมาณการกองช่าง	-	-	-	200,000	-	ร้อยละ 90 ของครัวเรือนมีไฟฟ้าใช้เพียงพอ	1. ประชาชนมีไฟฟ้าอย่างทั่วถึงและเพียงพอ 2. ประชาชนได้รับความสะดวกสบาย	กองช่าง

ก. ยุทธศาสตร์จังหวัดที่ 2 การส่งเสริมการค้า การลงทุนและการท่องเที่ยว

ข. ยุทธศาสตร์การพัฒนาของ อปท. ในเขตจังหวัดที่ 1 การพัฒนาโครงสร้างพื้นฐาน

1. ยุทธศาสตร์การพัฒนาด้านโครงสร้างพื้นฐาน

1.1 แผนงานเคหะและชุมชน

ที่	โครงการ	วัตถุประสงค์	เป้าหมาย (ผลผลิตของโครงการ)	งบประมาณและที่ผ่านมา					ตัวชี้วัด (KPI)	ผลที่คาดว่าจะได้รับ	หน่วยงาน รับผิดชอบหลัก
				2566 (บาท)	2567 (บาท)	2568 (บาท)	2569 (บาท)	2570 (บาท)			
15	โครงการติดตั้งไฟส่องสว่างภายในหมู่บ้าน บ้านแก่งชี้เหล็ก หมู่ที่ 9	1. เพื่อติดตั้งไฟส่องสว่าง 2. เพื่อให้ประชาชนได้รับความสะดวกจากไฟส่องสว่างในการสัญจรไปมา และประชาชนมีไฟฟ้าใช้	ติดตั้งไฟฟ้าภายในหมู่บ้าน รายละเอียดตามใบประมาณการกองช่าง	-	-	-	-	100,000	ร้อยละ 90 ของครัวเรือนมีไฟฟ้าใช้เพียงพอ	1. ประชาชนมีไฟฟ้าอย่างทั่วถึงและเพียงพอ 2. ประชาชนได้รับความสะดวกสบาย	กองช่าง
16	โครงการขยายเขตไฟฟ้าภายในหมู่บ้าน บ้านกลางเมือง หมู่ที่ 11	1. เพื่อขยายเขตไฟฟ้า 2. เพื่อให้ประชาชนได้รับความสะดวกจากไฟส่องสว่างในการสัญจรไปมา และประชาชนมีไฟฟ้าใช้	ขยายเขตไฟฟ้าภายในหมู่บ้าน รายละเอียดตามใบประมาณการกองช่าง	-	200,000	-	-	-	ร้อยละ 90 ของครัวเรือนมีไฟฟ้าใช้เพียงพอ	1. ประชาชนมีไฟฟ้าอย่างทั่วถึงและเพียงพอ 2. ประชาชนได้รับความสะดวกสบาย	กองช่าง
17	โครงการติดตั้งไฟส่องสว่างภายในหมู่บ้าน บ้านกลางเมือง หมู่ที่ 11	1. เพื่อติดตั้งไฟส่องสว่าง 2. เพื่อให้ประชาชนได้รับความสะดวกจากไฟส่องสว่างในการสัญจรไปมา และประชาชนมีไฟฟ้าใช้	ติดตั้งไฟฟ้าภายในหมู่บ้าน รายละเอียดตามใบประมาณการกองช่าง	100,000	-	-	-	-	ร้อยละ 90 ของครัวเรือนมีไฟฟ้าใช้เพียงพอ	1. ประชาชนมีไฟฟ้าอย่างทั่วถึงและเพียงพอ 2. ประชาชนได้รับความสะดวกสบาย	กองช่าง

ก. ยุทธศาสตร์จังหวัดที่ 2 การส่งเสริมการค้า การลงทุนและการท่องเที่ยว

ข. ยุทธศาสตร์การพัฒนาของ อปท. ในเขตจังหวัดที่ 1 การพัฒนาโครงสร้างพื้นฐาน

1. ยุทธศาสตร์การพัฒนาด้านโครงสร้างพื้นฐาน

1.1 แผนงานเคหะและชุมชน

ที่	โครงการ	วัตถุประสงค์	เป้าหมาย (ผลผลิตของโครงการ)	งบประมาณและที่ผ่านมา					ตัวชี้วัด (KPI)	ผลที่คาดว่าจะได้รับ	หน่วยงาน รับผิดชอบหลัก
				2566 (บาท)	2567 (บาท)	2568 (บาท)	2569 (บาท)	2570 (บาท)			
18	โครงการขยายเขตไฟฟ้าภายในหมู่บ้าน บ้านโคกใหญ่ หมู่ที่ 14	1. เพื่อขยายเขตไฟฟ้า 2. เพื่อให้ประชาชนได้รับความสะดวกจากไฟฟ้าส่องสว่างในการสัญจรไปมา และประชาชนมีไฟฟ้าใช้	ขยายเขตไฟฟ้าภายในหมู่บ้าน รายละเอียดตามใบประมาณการกองช่าง	-	200,000	-	-	-	ร้อยละ 90 ของครัวเรือนมีไฟฟ้าใช้เพียงพอ	1. ประชาชนมีไฟฟ้าอย่างทั่วถึงและเพียงพอ 2. ประชาชนได้รับความสะดวกสบาย	กองช่าง
19	โครงการติดตั้งไฟส่องสว่างภายในหมู่บ้าน บ้านโคกใหญ่ หมู่ที่ 14	1. เพื่อติดตั้งไฟส่องสว่าง 2. เพื่อให้ประชาชนได้รับความสะดวกจากไฟส่องสว่างในการสัญจรไปมา และประชาชนมีไฟฟ้าใช้	ติดตั้งไฟฟ้าภายในหมู่บ้าน รายละเอียดตามใบประมาณการกองช่าง	100,000	-	-	-	-	ร้อยละ 90 ของครัวเรือนมีไฟฟ้าใช้เพียงพอ	1. ประชาชนมีไฟฟ้าอย่างทั่วถึงและเพียงพอ 2. ประชาชนได้รับความสะดวกสบาย	กองช่าง
20	โครงการขยายเขตไฟฟ้าส่องสว่างภายในหมู่บ้านแก้งเรื่องพัฒนา หมู่ที่ 15	1. เพื่อขยายเขตไฟฟ้า 2. เพื่อให้ประชาชนได้รับความสะดวกจากไฟฟ้าส่องสว่างในการสัญจรไปมา และประชาชนมีไฟฟ้าใช้	ขยายเขตไฟฟ้าภายในหมู่บ้าน รายละเอียดตามใบประมาณการกองช่าง	-	200,000	-	-	-	ร้อยละ 90 ของครัวเรือนมีไฟฟ้าใช้เพียงพอ	1. ประชาชนมีไฟฟ้าอย่างทั่วถึงและเพียงพอ 2. ประชาชนได้รับความสะดวกสบาย	กองช่าง

ก. ยุทธศาสตร์จังหวัดที่ 2 การส่งเสริมการค้า การลงทุนและการท่องเที่ยว

ข. ยุทธศาสตร์การพัฒนาของ อปท. ในเขตจังหวัดที่ 1 การพัฒนาโครงสร้างพื้นฐาน

1. ยุทธศาสตร์การพัฒนาด้านโครงสร้างพื้นฐาน

1.1 แผนงานเคหะและชุมชน

ที่	โครงการ	วัตถุประสงค์	เป้าหมาย (ผลผลิตของโครงการ)	งบประมาณและที่ผ่านมา					ตัวชี้วัด (KPI)	ผลที่คาดว่าจะได้รับ	หน่วยงาน รับผิดชอบหลัก
				2566 (บาท)	2567 (บาท)	2568 (บาท)	2569 (บาท)	2570 (บาท)			
21	โครงการติดตั้งไฟส่องสว่าง ภายในหมู่บ้าน บ้านแก้งเรืองพัฒนา หมู่ที่ 15	1. เพื่อติดตั้งไฟส่องสว่าง 2. เพื่อให้ประชาชนได้รับความสะดวกจากไฟส่องสว่างในการสัญจรไปมา และประชาชนมีไฟฟ้าใช้	ติดตั้งไฟฟ้าภายในหมู่บ้าน รายละเอียดตามใบประมาณการกองช่าง	-	-	100,000	-	-	ร้อยละ 90 ของครัวเรือนมีไฟฟ้าใช้เพียงพอ	1. ประชาชนมีไฟฟ้าอย่างทั่วถึงและเพียงพอ 2. ประชาชนได้รับความสะดวกสบาย	กองช่าง
22	โครงการขยายเขตไฟฟ้าภายในหมู่บ้าน บ้านหนองมันปลา หมู่ที่ 16	1. เพื่อขยายเขตไฟฟ้า 2. เพื่อให้ประชาชนได้รับความสะดวกจากไฟส่องสว่างในการสัญจรไปมา และประชาชนมีไฟฟ้าใช้	ขยายเขตไฟฟ้าภายในหมู่บ้าน รายละเอียดตามใบประมาณการกองช่าง	-	-	-	200,000	-	ร้อยละ 90 ของครัวเรือนมีไฟฟ้าใช้เพียงพอ	1. ประชาชนมีไฟฟ้าอย่างทั่วถึงและเพียงพอ 2. ประชาชนได้รับความสะดวกสบาย	กองช่าง
23	โครงการติดตั้งไฟส่องสว่าง ภายในหมู่บ้าน บ้านหนองมันปลา หมู่ที่ 16	1. เพื่อติดตั้งไฟส่องสว่าง 2. เพื่อให้ประชาชนได้รับความสะดวกจากไฟส่องสว่างในการสัญจรไปมา และประชาชนมีไฟฟ้าใช้	ติดตั้งไฟฟ้าภายในหมู่บ้าน รายละเอียดตามใบประมาณการกองช่าง	-	-	-	-	100,000	ร้อยละ 90 ของครัวเรือนมีไฟฟ้าใช้เพียงพอ	1. ประชาชนมีไฟฟ้าอย่างทั่วถึงและเพียงพอ 2. ประชาชนได้รับความสะดวกสบาย	กองช่าง

ก. ยุทธศาสตร์จังหวัดที่ 2 การส่งเสริมการค้า การลงทุนและการท่องเที่ยว

ข. ยุทธศาสตร์การพัฒนาของ อปท. ในเขตจังหวัดที่ 1 การพัฒนาโครงสร้างพื้นฐาน

1. ยุทธศาสตร์การพัฒนาด้านโครงสร้างพื้นฐาน

1.1 แผนงานเคหะและชุมชน

ที่	โครงการ	วัตถุประสงค์	เป้าหมาย (ผลผลิตของโครงการ)	งบประมาณและที่ผ่านมา					ตัวชี้วัด (KPI)	ผลที่คาดว่าจะได้รับ	หน่วยงาน รับผิดชอบหลัก
				2566 (บาท)	2567 (บาท)	2568 (บาท)	2569 (บาท)	2570 (บาท)			
24	โครงการขยายเขตไฟฟ้าภายในหมู่บ้าน บ้านค้ำน้ำอ้อม หมู่ที่ 17	1. เพื่อขยายเขตไฟฟ้า 2. เพื่อให้ประชาชนได้รับความสะดวกจากไฟฟ้าส่องสว่างในการสัญจรไปมา และประชาชนมีไฟฟ้าใช้	ขยายเขตไฟฟ้าภายในหมู่บ้าน รายละเอียดตามใบประมาณการกองช่าง	-	-	-	200,000	-	ร้อยละ 90 ของครัวเรือนมีไฟฟ้าใช้อย่างเพียงพอ	1. ประชาชนมีไฟฟ้าอย่างทั่วถึงและเพียงพอ 2. ประชาชนได้รับความสะดวกสบาย	กองช่าง
25	โครงการติดตั้งไฟฟ้าส่องสว่าง ภายในหมู่บ้าน บ้านค้ำน้ำอ้อม หมู่ที่ 17	1. เพื่อติดตั้งไฟฟ้าส่องสว่าง 2. เพื่อให้ประชาชนได้รับความสะดวกจากไฟฟ้าส่องสว่างในการสัญจรไปมา และประชาชนมีไฟฟ้าใช้	ติดตั้งไฟฟ้าภายในหมู่บ้าน รายละเอียดตามใบประมาณการกองช่าง	-	-	-	-	100,000	ร้อยละ 90 ของครัวเรือนมีไฟฟ้าใช้อย่างเพียงพอ	1. ประชาชนมีไฟฟ้าอย่างทั่วถึงและเพียงพอ 2. ประชาชนได้รับความสะดวกสบาย	กองช่าง
26	โครงการขยายเขตไฟฟ้าภายในหมู่บ้าน บ้านไร่ณาเจริญ หมู่ที่ 18	1. เพื่อขยายเขตไฟฟ้า 2. เพื่อให้ประชาชนได้รับความสะดวกจากไฟฟ้าส่องสว่างในการสัญจรไปมา และประชาชนมีไฟฟ้าใช้	ขยายเขตไฟฟ้าภายในหมู่บ้าน รายละเอียดตามใบประมาณการกองช่าง	-	150,000	-	-	-	ร้อยละ 90 ของครัวเรือนมีไฟฟ้าใช้อย่างเพียงพอ	1. ประชาชนมีไฟฟ้าอย่างทั่วถึงและเพียงพอ 2. ประชาชนได้รับความสะดวกสบาย	กองช่าง

ก. ยุทธศาสตร์จังหวัดที่ 2 การส่งเสริมการค้า การลงทุนและการท่องเที่ยว

ข. ยุทธศาสตร์การพัฒนาของ อปท. ในเขตจังหวัดที่ 1 การพัฒนาโครงสร้างพื้นฐาน

1. ยุทธศาสตร์การพัฒนาด้านโครงสร้างพื้นฐาน

1.1 แผนงานเคหะและชุมชน

ที่	โครงการ	วัตถุประสงค์	เป้าหมาย (ผลผลิตของโครงการ)	งบประมาณและที่ผ่านมา					ตัวชี้วัด (KPI)	ผลที่คาดว่าจะได้รับ	หน่วยงาน รับผิดชอบหลัก
				2566 (บาท)	2567 (บาท)	2568 (บาท)	2569 (บาท)	2570 (บาท)			
27	โครงการติดตั้งไฟส่องสว่าง ภายในหมู่บ้าน บ้านไร่ณาเจริญ หมู่ที่ 18	1. เพื่อติดตั้งไฟส่องสว่าง 2. เพื่อให้ประชาชนได้รับความสะดวกจากไฟส่องสว่างในการสัญจรไปมา และประชาชนมีไฟฟ้าใช้	ติดตั้งไฟฟ้าภายในหมู่บ้าน รายละเอียดตามใบประมาณการกองช่าง	100,000	-	-	-	-	ร้อยละ 90 ของครัวเรือนมีไฟฟ้าใช้อย่างเพียงพอ	1. ประชาชนมีไฟฟ้าอย่างทั่วถึงและเพียงพอ 2. ประชาชนได้รับความสะดวกสบาย	กองช่าง
28	โครงการขยายเขตไฟฟ้า ภายในหมู่บ้าน บ้านไร่ภูจอง หมู่ที่ 19	1. เพื่อขยายเขตไฟฟ้า 2. เพื่อให้ประชาชนได้รับความสะดวกจากไฟส่องสว่างในการสัญจรไปมา และประชาชนมีไฟฟ้าใช้	ขยายเขตไฟฟ้าภายในหมู่บ้าน รายละเอียดตามใบประมาณการกองช่าง	50,000	-	-	-	-	ร้อยละ 90 ของครัวเรือนมีไฟฟ้าใช้อย่างเพียงพอ	1. ประชาชนมีไฟฟ้าอย่างทั่วถึงและเพียงพอ 2. ประชาชนได้รับความสะดวกสบาย	กองช่าง
29	โครงการติดตั้งไฟส่องสว่าง ภายในหมู่บ้าน บ้านไร่ภูจอง หมู่ที่ 19	1. เพื่อติดตั้งไฟส่องสว่าง 2. เพื่อให้ประชาชนได้รับความสะดวกจากไฟส่องสว่างในการสัญจรไปมา และประชาชนมีไฟฟ้าใช้	ติดตั้งไฟฟ้าภายในหมู่บ้าน รายละเอียดตามใบประมาณการกองช่าง	-	-	150,000	-	-	ร้อยละ 90 ของครัวเรือนมีไฟฟ้าใช้อย่างเพียงพอ	1. ประชาชนมีไฟฟ้าอย่างทั่วถึงและเพียงพอ 2. ประชาชนได้รับความสะดวกสบาย	กองช่าง

ก. ยุทธศาสตร์จังหวัดที่ 2 การส่งเสริมการค้า การลงทุนและการท่องเที่ยว

ข. ยุทธศาสตร์การพัฒนาของ อปท. ในเขตจังหวัดที่ 1 การพัฒนาโครงสร้างพื้นฐาน

1. ยุทธศาสตร์การพัฒนาด้านโครงสร้างพื้นฐาน

1.1 แผนงานเคหะและชุมชน

ที่	โครงการ	วัตถุประสงค์	เป้าหมาย (ผลผลิตของโครงการ)	งบประมาณและที่ผ่านมา					ตัวชี้วัด (KPI)	ผลที่คาดว่าจะได้รับ	หน่วยงาน รับผิดชอบหลัก
				2566 (บาท)	2567 (บาท)	2568 (บาท)	2569 (บาท)	2570 (บาท)			
30	โครงการติดตั้งสายดับ ภายในหมู่บ้าน บ้านจะหลวย หมู่ที่ 1	1. เพื่อติดตั้งสายดับ 2. เพื่อให้ประชาชนได้รับ ความสะดวกจากไฟฟ้าสอง สว่างในการสัญจรไปมา และประชาชนมีไฟฟ้าใช้	ติดตั้งสายดับภายใน หมู่บ้าน รายละเอียด ตามใบประมาณการกอง ช่าง	100,000	-	-	-	-	ร้อยละ 90 ของ ครัวเรือนมีไฟฟ้า ใช้อย่างเพียงพอ	1. ประชาชนมี ไฟฟ้าอย่างทั่วถึง และเพียงพอ 2. ประชาชน ได้รับความ สะดวกสบาย	กองช่าง
31	โครงการปรับปรุงระบบ ประปาขอยนาจะหลวย9 บ้านนาจะหลวย หมู่ที่ 1	เพื่อให้ประชาชนได้มี น้ำประปาใช้อย่าง เพียงพอ	ปรับปรุงระบบประปา หมู่บ้าน รายละเอียด ตามใบประมาณการ กองช่าง	120,000	-	-	-	-	ร้อยละ 90 ของ ครัวเรือนมี น้ำประปาใช้ เพียงพอ	ประชาชนมี น้ำประปาใช้ใน การอุปโภค บริโภคอย่าง เพียงพอ	กองช่าง
32	โครงการปรับปรุงระบบ ประปา บ้านท่าก่อ หมู่ที่ 2	เพื่อให้ประชาชนได้มี น้ำประปาใช้อย่าง เพียงพอ	ปรับปรุงระบบประปา หมู่บ้าน รายละเอียด ตามใบประมาณการ กองช่าง	150,000	-	-	-	-	ร้อยละ 90 ของ ครัวเรือนมี น้ำประปาใช้ เพียงพอ	ประชาชนมี น้ำประปาใช้ใน การอุปโภค บริโภคอย่าง เพียงพอ	กองช่าง

ก. ยุทธศาสตร์จังหวัดที่ 2 การส่งเสริมการค้า การลงทุนและการท่องเที่ยว

ข. ยุทธศาสตร์การพัฒนาของ อปท. ในเขตจังหวัดที่ 1 การพัฒนาโครงสร้างพื้นฐาน

1. ยุทธศาสตร์การพัฒนาด้านโครงสร้างพื้นฐาน

1.1 แผนงานเคหะและชุมชน

ที่	โครงการ	วัตถุประสงค์	เป้าหมาย (ผลผลิตของโครงการ)	งบประมาณและที่ผ่านมา					ตัวชี้วัด (KPI)	ผลที่คาดว่าจะได้รับ	หน่วยงาน รับผิดชอบหลัก
				2566 (บาท)	2567 (บาท)	2568 (บาท)	2569 (บาท)	2570 (บาท)			
33	โครงการปรับปรุงระบบ ประปาหมู่บ้าน บ้านแก้งเรือ หมู่ที่ 3	เพื่อให้ประชาชนได้มี น้ำประปาใช้อย่าง เพียงพอ	ปรับปรุงระบบประปา หมู่บ้าน รายละเอียด ตามใบประมาณการ กองช่าง	100,000	-	-	-	-	ร้อยละ 90 ของ ครัวเรือนมี น้ำประปาใช้ เพียงพอ	ประชาชนมี น้ำประปาใช้ในการ อุปโภค บริโภค อย่างเพียงพอ	กองช่าง
34	โครงการปรับปรุงระบบ ประปาหมู่บ้าน บ้านคำโตน หมู่ที่ 4	เพื่อให้ประชาชนได้มี น้ำประปาใช้อย่าง เพียงพอ	ปรับปรุงระบบประปา หมู่บ้าน รายละเอียด ตามใบประมาณการ กองช่าง	100,000	-	-	-	-	ร้อยละ 90 ของ ครัวเรือนมี น้ำประปาใช้ เพียงพอ	ประชาชนมี น้ำประปาในการ อุปโภค บริโภค อย่างเพียงพอ	กองช่าง
35	โครงการปรับปรุงระบบ ประปาหมู่บ้าน บ้านโคกใหญ่ หมู่ที่ 5	เพื่อให้ประชาชนได้มี น้ำประปาใช้อย่าง เพียงพอ	ปรับปรุงระบบประปา หมู่บ้าน รายละเอียด ตามใบประมาณการ กองช่าง	100,000	-	-	-	-	ร้อยละ 90 ของ ครัวเรือนมี น้ำประปาใช้ เพียงพอ	ประชาชนมี น้ำประปาในการ อุปโภค บริโภค อย่างเพียงพอ	กองช่าง
36	โครงการก่อสร้างหอดัง ประปา บ้านโคกใหญ่ หมู่ที่ 5	เพื่อให้ประชาชนได้มี น้ำประปาใช้อย่าง เพียงพอ	ก่อสร้างระบบประปา หมู่บ้าน รายละเอียด ตามใบประมาณการ กองช่าง	-	-	200,000	-	-	ร้อยละ 90 ของ ครัวเรือนมี น้ำประปาใช้ เพียงพอ	ประชาชนมี น้ำประปาในการ อุปโภค บริโภค อย่างเพียงพอ	กองช่าง

ก. ยุทธศาสตร์จังหวัดที่ 2 การส่งเสริมการค้า การลงทุนและการท่องเที่ยว

ข. ยุทธศาสตร์การพัฒนาของ อปท. ในเขตจังหวัดที่ 1 การพัฒนาโครงสร้างพื้นฐาน

1. ยุทธศาสตร์การพัฒนาด้านโครงสร้างพื้นฐาน

1.1 แผนงานเคหะและชุมชน

ที่	โครงการ	วัตถุประสงค์	เป้าหมาย (ผลผลิตของโครงการ)	งบประมาณและที่ผ่านมา					ตัวชี้วัด (KPI)	ผลที่คาดว่าจะได้รับ	หน่วยงาน รับผิดชอบหลัก
				2566 (บาท)	2567 (บาท)	2568 (บาท)	2569 (บาท)	2570 (บาท)			
37	โครงการปรับปรุงระบบ ประปาหมู่บ้าน บ้านดงขวาง หมู่ที่ 6	เพื่อให้ประชาชนได้มี น้ำประปาใช้อย่าง เพียงพอ	ปรับปรุงระบบประปา หมู่บ้าน รายละเอียด ตามใบประมาณการ กองช่าง	120,000	-	-	-	-	ร้อยละ 90 ของ ครัวเรือนมี น้ำประปาใช้ เพียงพอ	ประชาชนมี น้ำประปาใช้ในการ อุปโภค บริโภค อย่างเพียงพอ	กองช่าง
38	โครงการปรับปรุงระบบ ประปาหมู่บ้าน บ้านแก้งขี้เหล็ก หมู่ที่ 9	เพื่อให้ประชาชนได้มี น้ำประปาใช้อย่าง เพียงพอ	ปรับปรุงระบบประปา หมู่บ้าน รายละเอียด ตามใบประมาณการ กองช่าง	100,000	-	-	-	-	ร้อยละ 90 ของ ครัวเรือนมี น้ำประปาใช้ เพียงพอ	ประชาชนมี น้ำประปาใช้ในการ อุปโภค บริโภค อย่างเพียงพอ	กองช่าง
39	โครงการปรับปรุงระบบ ประปาหมู่บ้าน บ้านกลางเมือง หมู่ที่ 11	เพื่อให้ประชาชนได้มี น้ำประปาใช้อย่าง เพียงพอ	ปรับปรุงระบบประปา หมู่บ้าน รายละเอียด ตามใบประมาณการ กองช่าง	100,000	-	-	-	-	ร้อยละ 90 ของ ครัวเรือนมี น้ำประปาใช้ เพียงพอ	ประชาชนมี น้ำประปาใช้ในการ อุปโภค บริโภค อย่างเพียงพอ	กองช่าง
40	โครงการปรับปรุงระบบ ประปาหมู่บ้าน บ้านโคกใหญ่ หมู่ที่ 14	เพื่อให้ประชาชนได้มี น้ำประปาใช้อย่าง เพียงพอ	ปรับปรุงระบบประปา หมู่บ้าน รายละเอียด ตามใบประมาณการ กองช่าง	100,000	-	-	-	-	ร้อยละ 90 ของ ครัวเรือนมี น้ำประปาใช้ เพียงพอ	ประชาชนมี น้ำประปาใช้ในการ อุปโภค บริโภค อย่างเพียงพอ	กองช่าง

ก. ยุทธศาสตร์จังหวัดที่ 2 การส่งเสริมการค้า การลงทุนและการท่องเที่ยว

ข. ยุทธศาสตร์การพัฒนาของ อปท. ในเขตจังหวัดที่ 1 การพัฒนาโครงสร้างพื้นฐาน

1. ยุทธศาสตร์การพัฒนาด้านโครงสร้างพื้นฐาน

1.1 แผนงานเคหะและชุมชน

ที่	โครงการ	วัตถุประสงค์	เป้าหมาย (ผลผลิตของโครงการ)	งบประมาณและที่ผ่านมา					ตัวชี้วัด (KPI)	ผลที่คาดว่าจะได้รับ	หน่วยงาน รับผิดชอบหลัก
				2566 (บาท)	2567 (บาท)	2568 (บาท)	2569 (บาท)	2570 (บาท)			
41	โครงการปรับปรุงระบบ ประปาหมู่บ้าน บ้านแก้งเรืองพัฒนา หมู่ที่ 15	เพื่อให้ประชาชนได้มี น้ำประปาใช้อย่าง เพียงพอ	ปรับปรุงระบบประปา หมู่บ้าน รายละเอียด ตามใบประมาณการ กองช่าง	100,000	-	-	-	-	ร้อยละ 90 ของ ครัวเรือนมี น้ำประปาใช้ เพียงพอ	ประชาชนมี น้ำประปาใช้ในการ อุปโภค บริโภค อย่างเพียงพอ	กองช่าง
42	โครงการปรับปรุงระบบ ประปาหมู่บ้าน บ้านหนองมันปลา หมู่ที่ 16	เพื่อให้ประชาชนได้มี น้ำประปาใช้อย่าง เพียงพอ	ปรับปรุงระบบประปา หมู่บ้าน รายละเอียด ตามใบประมาณการ กองช่าง	120,000	-	-	-	-	ร้อยละ 90 ของ ครัวเรือนมี น้ำประปาใช้ เพียงพอ	ประชาชนมี น้ำประปาใช้ในการ อุปโภค บริโภค อย่างเพียงพอ	กองช่าง
43	โครงการปรับปรุงระบบ ประปาหมู่บ้าน บ้านค้ำน้ำอ้อม หมู่ที่ 17	เพื่อให้ประชาชนได้มี น้ำประปาใช้อย่าง เพียงพอ	ปรับปรุงระบบประปา หมู่บ้าน รายละเอียด ตามใบประมาณการ กองช่าง	30,000	-	-	-	-	ร้อยละ 90 ของ ครัวเรือนมี น้ำประปาใช้ เพียงพอ	ประชาชนมี น้ำประปาใช้ในการ อุปโภค บริโภค อย่างเพียงพอ	กองช่าง
44	โครงการปรับปรุงระบบ ประปาหมู่บ้าน บ้านไร่ณาเจริญ หมู่ที่ 18	เพื่อให้ประชาชนได้มี น้ำประปาใช้อย่าง เพียงพอ	ปรับปรุงระบบประปา หมู่บ้าน รายละเอียด ตามใบประมาณการ กองช่าง	100,000	-	-	-	-	ร้อยละ 90 ของ ครัวเรือนมี น้ำประปาใช้ เพียงพอ	ประชาชนมี น้ำประปาใช้ใน การอุปโภค บริโภคอย่าง เพียงพอ	กองช่าง

ก. ยุทธศาสตร์จังหวัดที่ 2 การส่งเสริมการค้า การลงทุนและการท่องเที่ยว

ข. ยุทธศาสตร์การพัฒนาของ อปท. ในเขตจังหวัดที่ 1 การพัฒนาโครงสร้างพื้นฐาน

1. ยุทธศาสตร์การพัฒนาด้านโครงสร้างพื้นฐาน

1.1 แผนงานเคหะและชุมชน

ที่	โครงการ	วัตถุประสงค์	เป้าหมาย (ผลผลิตของโครงการ)	งบประมาณและที่ผ่านมา					ตัวชี้วัด (KPI)	ผลที่คาดว่าจะได้รับ	หน่วยงาน รับผิดชอบหลัก
				2566 (บาท)	2567 (บาท)	2568 (บาท)	2569 (บาท)	2570 (บาท)			
45	โครงการปรับปรุงระบบ ประปาหมู่บ้าน บ้านไร่ภูจ้อง หมู่ที่ 19	เพื่อให้ประชาชนได้มี น้ำประปาใช้อย่าง เพียงพอ	ปรับปรุงระบบประปา หมู่บ้าน รายละเอียด ตามใบประมาณการ กองช่าง	100,000	-	-	-	-	ร้อยละ 90 ของ ครัวเรือนมี น้ำประปาใช้ เพียงพอ	ประชาชนมี น้ำประปาใช้ใน การอุปโภค บริโภคอย่าง เพียงพอ	กองช่าง
46	โครงการก่อสร้างระบบ ประปาหมู่บ้าน ชุมชนทรายทอง	เพื่อให้ประชาชนได้มี น้ำประปาใช้อย่าง เพียงพอ	ก่อสร้างระบบประปา หมู่บ้าน รายละเอียด ตามใบประมาณการ กองช่าง	200,000	-	-	-	-	ร้อยละ 90 ของ ครัวเรือนมี น้ำประปาใช้ เพียงพอ	ประชาชนมี น้ำประปาใช้ในการ อุปโภค บริโภค อย่างเพียงพอ	กองช่าง
47	โครงการปรับปรุงเสียง ตามสายภายในหมู่บ้าน บ้านนาจะหลวย หมู่ที่ 1	เพื่อให้ประชาชนได้รับรู้ ข้อมูลข่าวสารต่างๆ ได้ อย่างรวดเร็ว	ปรับปรุงเสียงตามสาย รายละเอียดตามใบ ประมาณการกองช่าง	-	50,000	-	-	-	ประชาชนได้รับรู้ ข้อมูลข่าวสาร	ประชาชนได้รับรู้ ข้อมูลข่าวสาร ต่างๆได้อย่างทั่วถึง	กองช่าง
48	โครงการปรับปรุงเสียง ตามสายภายในหมู่บ้าน บ้านท่าก่อ หมู่ที่ 2	เพื่อให้ประชาชนได้รับรู้ ข้อมูลข่าวสารต่างๆ ได้ อย่างรวดเร็ว	ปรับปรุงเสียงตามสาย รายละเอียดตามใบ ประมาณการกองช่าง	-	-	50,000	-	-	ประชาชนได้รับรู้ ข้อมูลข่าวสาร	ประชาชนได้รับรู้ ข้อมูลข่าวสาร ต่างๆได้อย่างทั่วถึง	กองช่าง

ก. ยุทธศาสตร์จังหวัดที่ 2 การส่งเสริมการค้า การลงทุนและการท่องเที่ยว

ข. ยุทธศาสตร์การพัฒนาของ อปท. ในเขตจังหวัดที่ 1 การพัฒนาโครงสร้างพื้นฐาน

1. ยุทธศาสตร์การพัฒนาด้านโครงสร้างพื้นฐาน

1.1 แผนงานเคหะและชุมชน

ที่	โครงการ	วัตถุประสงค์	เป้าหมาย (ผลผลิตของโครงการ)	งบประมาณและที่ผ่านมา					ตัวชี้วัด (KPI)	ผลที่คาดว่าจะได้รับ	หน่วยงาน รับผิดชอบหลัก
				2566 (บาท)	2567 (บาท)	2568 (บาท)	2569 (บาท)	2570 (บาท)			
49	โครงการปรับปรุงหอกระจายข่าวภายในหมู่บ้าน บ้านแก้งเรือง หมู่ที่ 3	เพื่อให้ประชาชนได้รับรู้ข้อมูลข่าวสารต่างๆ ได้อย่างรวดเร็ว	ปรับปรุงหอกระจายข่าว รายละเอียดตามใบประมาณการกองช่าง	-	-	-	50,000	-	ประชาชนได้รับรู้ข้อมูลข่าวสาร	ประชาชนได้รับรู้ข้อมูลข่าวสารต่างๆ ได้อย่างทั่วถึง	กองช่าง
50	โครงการปรับปรุงเสียงตามสายภายในหมู่บ้าน บ้านคำโพน หมู่ที่ 4	เพื่อให้ประชาชนได้รับรู้ข้อมูลข่าวสารต่างๆ ได้อย่างรวดเร็ว	ปรับปรุงเสียงตามสาย รายละเอียดตามใบประมาณการกองช่าง	-	-	-	-	50,000	ประชาชนได้รับรู้ข้อมูลข่าวสาร	ประชาชนได้รับรู้ข้อมูลข่าวสารต่างๆ ได้อย่างทั่วถึง	กองช่าง
51	โครงการปรับปรุงเสียงตามสายภายในหมู่บ้าน บ้านโคกใหญ่ หมู่ที่ 5	เพื่อให้ประชาชนได้รับรู้ข้อมูลข่าวสารต่างๆ ได้อย่างรวดเร็ว	ปรับปรุงเสียงตามสาย รายละเอียดตามใบประมาณการกองช่าง	50,000	-	-	-	-	ประชาชนได้รับรู้ข้อมูลข่าวสาร	ประชาชนได้รับรู้ข้อมูลข่าวสารต่างๆ ได้อย่างทั่วถึง	กองช่าง
52	โครงการปรับปรุงหอกระจายข่าวภายในหมู่บ้าน บ้านดงขวาง หมู่ที่ 6	เพื่อให้ประชาชนได้รับรู้ข้อมูลข่าวสารต่างๆ ได้อย่างรวดเร็ว	ปรับปรุงหอกระจายข่าว รายละเอียดตามใบประมาณการกองช่าง	-	50,000	-	-	-	ประชาชนได้รับรู้ข้อมูลข่าวสาร	ประชาชนได้รับรู้ข้อมูลข่าวสารต่างๆ ได้อย่างทั่วถึง	กองช่าง

ก. ยุทธศาสตร์จังหวัดที่ 2 การส่งเสริมการค้า การลงทุนและการท่องเที่ยว

ข. ยุทธศาสตร์การพัฒนาของ อปท. ในเขตจังหวัดที่ 1 การพัฒนาโครงสร้างพื้นฐาน

1. ยุทธศาสตร์การพัฒนาด้านโครงสร้างพื้นฐาน

1.1 แผนงานเคหะและชุมชน

ที่	โครงการ	วัตถุประสงค์	เป้าหมาย (ผลผลิตของโครงการ)	งบประมาณและที่ผ่านมา					ตัวชี้วัด (KPI)	ผลที่คาดว่าจะได้รับ	หน่วยงาน รับผิดชอบหลัก
				2566 (บาท)	2567 (บาท)	2568 (บาท)	2569 (บาท)	2570 (บาท)			
53	โครงการปรับปรุงหอกระจายข่าวภายในหมู่บ้านบ้านแก้งฮีเหล็ก หมู่ที่ 9	เพื่อให้ประชาชนได้รับรู้ข้อมูลข่าวสารต่างๆ ได้อย่างรวดเร็ว	ปรับปรุงเสียงตามสาย รายละเอียดตามใบประมาณการกองช่าง	-	-	50,000	-	-	ประชาชนได้รับรู้ข้อมูลข่าวสาร	ประชาชนได้รับรู้ข้อมูลข่าวสารต่างๆ ได้อย่างทั่วถึง	กองช่าง
54	โครงการปรับปรุงเสียงตามสายภายในหมู่บ้านกลางเมือง หมู่ที่ 11	เพื่อให้ประชาชนได้รับรู้ข้อมูลข่าวสารต่างๆ ได้อย่างรวดเร็ว	ปรับปรุงเสียงตามสาย รายละเอียดตามใบประมาณการกองช่าง	-	-	-	50,000	-	ประชาชนได้รับรู้ข้อมูลข่าวสาร	ประชาชนได้รับรู้ข้อมูลข่าวสารต่างๆ ได้อย่างทั่วถึง	กองช่าง
55	โครงการปรับปรุงเสียงตามสายภายในหมู่บ้านโคกใหญ่ หมู่ที่ 14	เพื่อให้ประชาชนได้รับรู้ข้อมูลข่าวสารต่างๆ ได้อย่างรวดเร็ว	ปรับปรุงเสียงตามสาย รายละเอียดตามใบประมาณการกองช่าง	-	-	-	-	50,000	ประชาชนได้รับรู้ข้อมูลข่าวสาร	ประชาชนได้รับรู้ข้อมูลข่าวสารต่างๆ ได้อย่างทั่วถึง	กองช่าง
56	โครงการปรับปรุงหอกระจายข่าวภายในหมู่บ้านบ้านแก้งเรืองพัฒนา หมู่ที่ 15	เพื่อให้ประชาชนได้รับรู้ข้อมูลข่าวสารต่างๆ ได้อย่างรวดเร็ว	ปรับปรุงหอกระจายข่าว รายละเอียดตามใบประมาณการกองช่าง	50,000	-	-	-	-	ประชาชนได้รับรู้ข้อมูลข่าวสาร	ประชาชนได้รับรู้ข้อมูลข่าวสารต่างๆ ได้อย่างทั่วถึง	กองช่าง

ก. ยุทธศาสตร์จังหวัดที่ 2 การส่งเสริมการค้า การลงทุนและการท่องเที่ยว

ข. ยุทธศาสตร์การพัฒนาของ อปท. ในเขตจังหวัดที่ 1 การพัฒนาโครงสร้างพื้นฐาน

1. ยุทธศาสตร์การพัฒนาด้านโครงสร้างพื้นฐาน

1.1 แผนงานเคหะและชุมชน

ที่	โครงการ	วัตถุประสงค์	เป้าหมาย (ผลผลิตของโครงการ)	งบประมาณและที่ผ่านมา					ตัวชี้วัด (KPI)	ผลที่คาดว่าจะได้รับ	หน่วยงาน รับผิดชอบหลัก
				2566 (บาท)	2567 (บาท)	2568 (บาท)	2569 (บาท)	2570 (บาท)			
57	โครงการปรับปรุงหอกระจายข่าวภายในหมู่บ้านหนองมันปลา หมู่ที่ 16	เพื่อให้ประชาชนได้รับรู้ข้อมูลข่าวสารต่างๆ ได้อย่างรวดเร็ว	ปรับปรุงหอกระจายข่าว รายละเอียดตามใบประมาณการกองช่าง	-	50,000	-	-	-	ประชาชนได้รับรู้ข้อมูลข่าวสาร	ประชาชนได้รับรู้ข้อมูลข่าวสารต่างๆ ได้อย่างทั่วถึง	กองช่าง
58	โครงการปรับปรุงหอกระจายข่าวภายในหมู่บ้านน้ำอ้อม หมู่ที่ 17	เพื่อให้ประชาชนได้รับรู้ข้อมูลข่าวสารต่างๆ ได้อย่างรวดเร็ว	ปรับปรุงหอกระจายข่าว รายละเอียดตามใบประมาณการกองช่าง	-	-	50,000	-	-	ประชาชนได้รับรู้ข้อมูลข่าวสาร	ประชาชนได้รับรู้ข้อมูลข่าวสารต่างๆ ได้อย่างทั่วถึง	กองช่าง
59	โครงการปรับปรุงหอกระจายข่าวภายในหมู่บ้านไร่นาเจริญ หมู่ที่ 18	เพื่อให้ประชาชนได้รับรู้ข้อมูลข่าวสารต่างๆ ได้อย่างรวดเร็ว	ปรับปรุงเสียงตามสาย รายละเอียดตามใบประมาณการกองช่าง	-	-	-	50,000	-	ประชาชนได้รับรู้ข้อมูลข่าวสาร	ประชาชนได้รับรู้ข้อมูลข่าวสารต่างๆ ได้อย่างทั่วถึง	กองช่าง
60	โครงการปรับปรุงหอกระจายข่าวภายในหมู่บ้านไร่ภูจอง หมู่ที่ 19	เพื่อให้ประชาชนได้รับรู้ข้อมูลข่าวสารต่างๆ ได้อย่างรวดเร็ว	ปรับปรุงหอกระจายข่าว รายละเอียดตามใบประมาณการกองช่าง	-	-	-	-	50,000	ประชาชนได้รับรู้ข้อมูลข่าวสาร	ประชาชนได้รับรู้ข้อมูลข่าวสารต่างๆ ได้อย่างทั่วถึง	กองช่าง
รวม	60 โครงการ	-	-	2,790,000	1,500,000	800,000	1,250,000	550,000	-	-	

ก. ยุทธศาสตร์จังหวัดที่ 2 การส่งเสริมการค้า การลงทุนและการท่องเที่ยว

ข. ยุทธศาสตร์การพัฒนาของ อปท. ในเขตจังหวัดที่ 1 การพัฒนาโครงสร้างพื้นฐาน

1. ยุทธศาสตร์การพัฒนาด้านโครงสร้างพื้นฐาน

1.2 แผนงานอุตสาหกรรมและการโยธา

ที่	โครงการ	วัตถุประสงค์	เป้าหมาย (ผลผลิตของโครงการ)	งบประมาณและที่ผ่านมา					ตัวชี้วัด (KPI)	ผลที่คาดว่าจะได้รับ	หน่วยงาน รับผิดชอบหลัก
				2566 (บาท)	2567 (บาท)	2568 (บาท)	2569 (บาท)	2570 (บาท)			
1	โครงการก่อสร้างถนนคอนกรีตเสริมเหล็กซอยนาจะหลวย 1 เชื่อมกับซอยนาจะหลวย 3 บ้านนาจะหลวย หมู่ที่ 1	เพื่อให้ประชาชนได้รับความสะดวก รวดเร็ว และปลอดภัยจากการสัญจรไปมา	ผิวจราจรคอนกรีตเสริมเหล็ก กว้าง 4.00 เมตร ยาว 150.00 เมตร หนา 0.15 เมตร หรือมีพื้นที่ไม่น้อยกว่า 600.00 ตารางเมตร รายละเอียดตามใบประมาณการกองช่าง	360,000	-	-	-	-	ใช้เวลาเดินทางลดลง	1. ประชาชนได้รับความสะดวกและรวดเร็วในการเดินทาง 2. ประหยัดเวลาในการเดินทาง 3. อุบัติเหตุลดลง	กองช่าง
2	โครงการก่อสร้างถนนคอนกรีตเสริมเหล็กซอยนาจะหลวย 2 เชื่อมกับซอยนาจะหลวย 6 บ้านนาจะหลวย หมู่ที่ 1	เพื่อให้ประชาชนได้รับความสะดวก รวดเร็ว และปลอดภัยจากการสัญจรไปมา	ผิวจราจรคอนกรีตเสริมเหล็ก กว้าง 5.00 เมตร ยาว 115.00 เมตร หนา 0.15 เมตร หรือมีพื้นที่ไม่น้อยกว่า 640.00 ตารางเมตร รายละเอียดตามใบประมาณการกองช่าง	-	-	300,000	300,000	-	ใช้เวลาเดินทางลดลง	1. ประชาชนได้รับความสะดวกและรวดเร็วในการเดินทาง 2. ประหยัดเวลาในการเดินทาง 3. อุบัติเหตุลดลง	กองช่าง

ก. ยุทธศาสตร์จังหวัดที่ 2 การส่งเสริมการค้า การลงทุนและการท่องเที่ยว

ข. ยุทธศาสตร์การพัฒนาของ อปท. ในเขตจังหวัดที่ 1 การพัฒนาโครงสร้างพื้นฐาน

1. ยุทธศาสตร์การพัฒนาด้านโครงสร้างพื้นฐาน

1.2 แผนงานอุตสาหกรรมและการโยธา

ที่	โครงการ	วัตถุประสงค์	เป้าหมาย (ผลผลิตของโครงการ)	งบประมาณและที่ผ่านมา					ตัวชี้วัด (KPI)	ผลที่คาดว่าจะได้รับ	หน่วยงาน รับผิดชอบหลัก
				2566 (บาท)	2567 (บาท)	2568 (บาท)	2569 (บาท)	2570 (บาท)			
3	โครงการก่อสร้างถนนคอนกรีตเสริมเหล็กซอยนาจะหลวย 8 บ้านนาจะหลวย หมู่ที่ 1	เพื่อให้ประชาชนได้รับความสะดวก รวดเร็ว และปลอดภัยจากการสัญจรไปมา	ผิวจราจรคอนกรีตเสริมเหล็ก กว้าง 4.00 เมตร ยาว 150.00 เมตร หนา 0.15 เมตร หรือมีพื้นที่ไม่น้อยกว่า 600.00 ตารางเมตร รายละเอียดตามใบประมาณการกองช่าง	360,000	-	-	-	-	ใช้เวลาเดินทางลดลง	1. ประชาชนได้รับความสะดวกและรวดเร็วในการเดินทาง 2. ประหยัดเวลาในการเดินทาง 3. อุบัติเหตุลดลง	กองช่าง
4	โครงการก่อสร้างถนนคอนกรีตเสริมเหล็กซอยนาจะหลวย 6 บ้านนาจะหลวย หมู่ที่ 1	เพื่อให้ประชาชนได้รับความสะดวก รวดเร็ว และปลอดภัยจากการสัญจรไปมา	ผิวจราจรคอนกรีตเสริมเหล็ก กว้าง 5.00 เมตร ยาว 115.00 เมตร หนา 0.15 เมตร หรือมีพื้นที่ไม่น้อยกว่า 575.00 ตารางเมตร รายละเอียดตามใบประมาณการกองช่าง	345,000	-	-	-	-	ใช้เวลาเดินทางลดลง	1. ประชาชนได้รับความสะดวกและรวดเร็วในการเดินทาง 2. ประหยัดเวลาในการเดินทาง 3. อุบัติเหตุลดลง	กองช่าง

ก. ยุทธศาสตร์จังหวัดที่ 2 การส่งเสริมการค้า การลงทุนและการท่องเที่ยว

ข. ยุทธศาสตร์การพัฒนาของ อปท. ในเขตจังหวัดที่ 1 การพัฒนาโครงสร้างพื้นฐาน

1. ยุทธศาสตร์การพัฒนาด้านโครงสร้างพื้นฐาน

1.2 แผนงานอุตสาหกรรมและการโยธา

ที่	โครงการ	วัตถุประสงค์	เป้าหมาย (ผลผลิตของโครงการ)	งบประมาณและที่ผ่านมา					ตัวชี้วัด (KPI)	ผลที่คาดว่าจะได้รับ	หน่วยงาน รับผิดชอบหลัก
				2566 (บาท)	2567 (บาท)	2568 (บาท)	2569 (บาท)	2570 (บาท)			
5	โครงการก่อสร้างถนนคอนกรีตเสริมเหล็ก ในโรงเรียน ผอบ ณ นคร2 บ้านนาจะหลวย หมู่ที่1	เพื่อให้ประชาชนได้รับความสะดวก รวดเร็ว และปลอดภัยจากการสัญจรไปมา	ผิวจราจรคอนกรีตเสริมเหล็ก กว้าง 4.00 เมตร ยาว 200.00 เมตร หนา 0.15 เมตร หรือมีพื้นที่ไม่น้อยกว่า 800.00 ตารางเมตร รายละเอียดตามใบประมาณการกองช่าง	-	-	-	240,000	240,000	ใช้เวลาเดินทางลดลง	1. ประชาชนได้รับความสะดวกและรวดเร็วในการเดินทาง 2. ประหยัดเวลาในการเดินทาง 3. อุบัติเหตุลดลง	กองช่าง
6	โครงการก่อสร้างถนนคอนกรีตเสริมเหล็ก จากทางหลวงชนบท อบ. 4029 บ้านไร่นาเจริญ หมู่ที่ 18 ถึง บ้านนาจะหลวย หมู่ที่ 1 ตำบลนาจะหลวย อำเภอนาจะหลวย จังหวัดอุบลราชธานี	เพื่อให้ประชาชนได้รับความสะดวก รวดเร็ว และปลอดภัยจากการสัญจรไปมา	ขนาดผิวจราจร กว้าง 5.00 เมตร ยาว 3,400.00 เมตร หรือมีพื้นที่ไม่น้อยกว่า 17,000.00 ตารางเมตร รายละเอียดตามใบประมาณการกองช่าง	500,000	500,000	500,000	500,000	500,000	ใช้เวลาเดินทางลดลง	1. ประชาชนได้รับความสะดวกและรวดเร็วในการเดินทาง 2. ประหยัดเวลาในการเดินทาง 3. อุบัติเหตุลดลง	กองช่าง

ก. ยุทธศาสตร์จังหวัดที่ 2 การส่งเสริมการค้า การลงทุนและการท่องเที่ยว

ข. ยุทธศาสตร์การพัฒนาของ อปท. ในเขตจังหวัดที่ 1 การพัฒนาโครงสร้างพื้นฐาน

1. ยุทธศาสตร์การพัฒนาด้านโครงสร้างพื้นฐาน

1.2 แผนงานอุตสาหกรรมและการโยธา

ที่	โครงการ	วัตถุประสงค์	เป้าหมาย (ผลผลิตของโครงการ)	งบประมาณและที่ผ่านมา					ตัวชี้วัด (KPI)	ผลที่คาดว่าจะได้รับ	หน่วยงาน รับผิดชอบหลัก
				2566 (บาท)	2567 (บาท)	2568 (บาท)	2569 (บาท)	2570 (บาท)			
7	โครงการก่อสร้างถนนคอนกรีตเสริมเหล็กซอยท่าก่อ8 บ้านท่าก่อ หมู่ที่ 2	เพื่อให้ประชาชนได้รับความสะดวก รวดเร็ว และปลอดภัยจากการสัญจรไปมา	ผิวจราจรคอนกรีตเสริมเหล็ก กว้าง 4.00 เมตร ยาว 50.00 เมตร หนา 0.15 เมตร หรือมีพื้นที่ไม่น้อยกว่า 200.00 ตารางเมตร รายละเอียดตามใบประมาณการกองช่าง	120,000	-	-	-	-	ใช้เวลาเดินทางลดลง	1. ประชาชนได้รับความสะดวกและรวดเร็วในการเดินทาง 2. ประหยัดเวลาในการเดินทาง 3. อุบัติเหตุลดลง	กองช่าง
8	โครงการก่อสร้างถนนคอนกรีตเสริมเหล็กซอยแก้งเรือง2 บ้านแก้งเรือง หมู่ที่ 3	เพื่อให้ประชาชนได้รับความสะดวก รวดเร็ว และปลอดภัยจากการสัญจรไปมา	ผิวจราจรคอนกรีตเสริมเหล็ก กว้าง 5.00 เมตร ยาว 500.00 เมตร หนา 0.15 เมตร หรือมีพื้นที่ไม่น้อยกว่า 2,000.00 ตารางเมตร รายละเอียดตามใบประมาณการกองช่าง	500,000	500,000	500,000	500,000	500,000	ใช้เวลาเดินทางลดลง	1. ประชาชนได้รับความสะดวกและรวดเร็วในการเดินทาง 2. ประหยัดเวลาในการเดินทาง 3. อุบัติเหตุลดลง	กองช่าง

ก. ยุทธศาสตร์จังหวัดที่ 2 การส่งเสริมการค้า การลงทุนและการท่องเที่ยว

ข. ยุทธศาสตร์การพัฒนาของ อปท. ในเขตจังหวัดที่ 1 การพัฒนาโครงสร้างพื้นฐาน

1. ยุทธศาสตร์การพัฒนาด้านโครงสร้างพื้นฐาน

1.2 แผนงานอุตสาหกรรมและการโยธา

ที่	โครงการ	วัตถุประสงค์	เป้าหมาย (ผลผลิตของโครงการ)	งบประมาณและที่ผ่านมา					ตัวชี้วัด (KPI)	ผลที่คาดว่าจะได้รับ	หน่วยงาน รับผิดชอบหลัก
				2566 (บาท)	2567 (บาท)	2568 (บาท)	2569 (บาท)	2570 (บาท)			
9	โครงการก่อสร้างถนนคอนกรีตเสริมเหล็กซอยแก้งเรือง4 บ้านแก้งเรือง หมู่ที่ 3	เพื่อให้ประชาชนได้รับความสะดวก รวดเร็ว และปลอดภัยจากการสัญจรไปมา	ผิวจราจรคอนกรีตเสริมเหล็ก กว้าง 4.00 เมตร ยาว 100.00 เมตร หนา 0.15 เมตร หรือมีพื้นที่ไม่น้อยกว่า 400.00 ตารางเมตร รายละเอียดตามใบประมาณการกองช่าง	-	300,000	-	-	-	ใช้เวลาเดินทางลดลง	1. ประชาชนได้รับความสะดวกและรวดเร็วในการเดินทาง 2. ประหยัดเวลาในการเดินทาง 3. อุบัติเหตุลดลง	กองช่าง
10	โครงการก่อสร้างถนนคอนกรีตเสริมเหล็กซอยคำโตน3 บ้านคำโตน หมู่ที่ 4	เพื่อให้ประชาชนได้รับความสะดวก รวดเร็ว และปลอดภัยจากการสัญจรไปมา	ผิวจราจรคอนกรีตเสริมเหล็ก กว้าง 4.00 เมตร ยาว 100.00 เมตร หนา 0.15 เมตร หรือมีพื้นที่ไม่น้อยกว่า 400.00 ตารางเมตร รายละเอียดตามใบประมาณการกองช่าง	-	400,000	-	400,000	-	ใช้เวลาเดินทางลดลง	1. ประชาชนได้รับความสะดวกและรวดเร็วในการเดินทาง 2. ประหยัดเวลาในการเดินทาง 3. อุบัติเหตุลดลง	กองช่าง

ก. ยุทธศาสตร์จังหวัดที่ 2 การส่งเสริมการค้า การลงทุนและการท่องเที่ยว

ข. ยุทธศาสตร์การพัฒนาของ อปท. ในเขตจังหวัดที่ 1 การพัฒนาโครงสร้างพื้นฐาน

1. ยุทธศาสตร์การพัฒนาด้านโครงสร้างพื้นฐาน

1.2 แผนงานอุตสาหกรรมและการโยธา

ที่	โครงการ	วัตถุประสงค์	เป้าหมาย (ผลผลิตของโครงการ)	งบประมาณและที่ผ่านมา					ตัวชี้วัด (KPI)	ผลที่คาดว่าจะได้รับ	หน่วยงาน รับผิดชอบหลัก
				2566 (บาท)	2567 (บาท)	2568 (บาท)	2569 (บาท)	2570 (บาท)			
11	โครงการก่อสร้างถนนคอนกรีตเสริมเหล็ก ซอยคำโตน4 บ้านคำโตน หมู่ที่ 4	เพื่อให้ประชาชนได้รับความสะดวก รวดเร็ว และปลอดภัยจากการสัญจรไปมา	ผิวจราจรคอนกรีตเสริมเหล็ก กว้าง 4.00 เมตร ยาว 100.00 เมตร หนา 0.15 เมตร หรือมีพื้นที่ไม่น้อยกว่า 400.00 ตารางเมตร รายละเอียดตามใบประมาณการกองช่าง	-	-	400,000	-	-	ใช้เวลาเดินทางลดลง	1. ประชาชนได้รับความสะดวกและรวดเร็วในการเดินทาง 2. ประหยัดเวลาในการเดินทาง 3. อุบัติเหตุลดลง	กองช่าง
12	โครงการก่อสร้างถนนคอนกรีตเสริมเหล็ก ซอยคำโตน6 บ้านคำโตน หมู่ที่ 4	เพื่อให้ประชาชนได้รับความสะดวก รวดเร็ว และปลอดภัยจากการสัญจรไปมา	ผิวจราจรคอนกรีตเสริมเหล็ก กว้าง 4.00 เมตร ยาว 100.00 เมตร หนา 0.15 เมตร หรือมีพื้นที่ไม่น้อยกว่า 400.00 ตารางเมตร รายละเอียดตามใบประมาณการกองช่าง	-	-	240,000	-	-	ใช้เวลาเดินทางลดลง	1. ประชาชนได้รับความสะดวกและรวดเร็วในการเดินทาง 2. ประหยัดเวลาในการเดินทาง 3. อุบัติเหตุลดลง	กองช่าง

ก. ยุทธศาสตร์จังหวัดที่ 2 การส่งเสริมการค้า การลงทุนและการท่องเที่ยว

ข. ยุทธศาสตร์การพัฒนาของ อปท. ในเขตจังหวัดที่ 1 การพัฒนาโครงสร้างพื้นฐาน

1. ยุทธศาสตร์การพัฒนาด้านโครงสร้างพื้นฐาน

1.2 แผนงานอุตสาหกรรมและการโยธา

ที่	โครงการ	วัตถุประสงค์	เป้าหมาย (ผลผลิตของโครงการ)	งบประมาณและที่ผ่านมา					ตัวชี้วัด (KPI)	ผลที่คาดว่าจะได้รับ	หน่วยงาน รับผิดชอบหลัก
				2566 (บาท)	2567 (บาท)	2568 (บาท)	2569 (บาท)	2570 (บาท)			
13	โครงการก่อสร้างถนนคอนกรีตเสริมเหล็กซอยคำโตน9 บ้านคำโตน หมู่ที่ 4	เพื่อให้ประชาชนได้รับความสะดวก รวดเร็ว และปลอดภัยจากอุบัติเหตุ	ผิวจราจรคอนกรีตเสริมเหล็ก กว้าง 4.00 เมตร ยาว 100 เมตร หนา 0.15 เมตร หรือมีพื้นที่ไม่น้อยกว่า 588.00 ตารางเมตร รายละเอียดตามใบประมาณการกองช่าง	350,000	-	-	-	-	ใช้เวลาเดินทางลดลง	1. ประชาชนได้รับความสะดวกและรวดเร็วในการเดินทาง 2. ประหยัดเวลาในการเดินทาง 3. อุบัติเหตุลดลง	กองช่าง
14	โครงการก่อสร้างถนนคอนกรีตเสริมเหล็กซอยโคกใหญ่13 บ้านโคกใหญ่ หมู่ที่5	เพื่อให้ประชาชนได้รับความสะดวก รวดเร็ว และปลอดภัยจากการสัญจรไปมา	ผิวจราจรคอนกรีตเสริมเหล็ก กว้าง 5.00 เมตร ยาว 100 เมตร หนา 0.15 เมตร หรือมีพื้นที่ไม่น้อยกว่า 800.00 ตารางเมตร รายละเอียดตามใบประมาณการกองช่าง	500,000	-	-	-	-	ใช้เวลาเดินทางลดลง	1. ประชาชนได้รับความสะดวกและรวดเร็วในการเดินทาง 2. ประหยัดเวลาในการเดินทาง	กองช่าง

ก. ยุทธศาสตร์จังหวัดที่ 2 การส่งเสริมการค้า การลงทุนและการท่องเที่ยว

ข. ยุทธศาสตร์การพัฒนาของ อปท. ในเขตจังหวัดที่ 1 การพัฒนาโครงสร้างพื้นฐาน

1. ยุทธศาสตร์การพัฒนาด้านโครงสร้างพื้นฐาน

1.2 แผนงานอุตสาหกรรมและการโยธา

ที่	โครงการ	วัตถุประสงค์	เป้าหมาย (ผลผลิตของโครงการ)	งบประมาณและที่ผ่านมา					ตัวชี้วัด (KPI)	ผลที่คาดว่าจะได้รับ	หน่วยงาน รับผิดชอบหลัก
				2566 (บาท)	2567 (บาท)	2568 (บาท)	2569 (บาท)	2570 (บาท)			
15	โครงการก่อสร้างถนนคอนกรีตเสริมเหล็กซอยโคกใหญ่ 10 บ้านโคกใหญ่ หมู่ที่ 5	เพื่อให้ประชาชนได้รับความสะดวก รวดเร็ว และปลอดภัยจากการสัญจรไปมา	ผิวจราจรคอนกรีตเสริมเหล็ก กว้าง 4.00 เมตร ยาว 100.00 เมตร หนา 0.15 เมตร หรือมีพื้นที่ไม่น้อยกว่า 400.00 ตารางเมตร รายละเอียดตามใบประมาณการกองช่าง	-	500,000	-	-	-	ใช้เวลาเดินทางลดลง	1. ประชาชนได้รับความสะดวกและรวดเร็วในการเดินทาง 2. ประหยัดเวลาในการเดินทาง 3. อุบัติเหตุลดลง	กองช่าง
16	โครงการก่อสร้างถนนคอนกรีตเสริมเหล็กถนนสายบ้านโคกใหญ่ – บ้านทุ่งเงิน	เพื่อให้ประชาชนได้รับความสะดวก รวดเร็ว และปลอดภัยจากการสัญจรไปมา	ผิวจราจรคอนกรีตเสริมเหล็ก กว้าง 5.00 เมตร ยาว 200 เมตร หนา 0.15 เมตร หรือมีพื้นที่ไม่น้อยกว่า 800.00 ตารางเมตร รายละเอียดตามใบประมาณการกองช่าง	500,000	500,000	500,000	500,000	500,000	ใช้เวลาเดินทางลดลง	1. ประชาชนได้รับความสะดวกและรวดเร็วในการเดินทาง 2. ประหยัดเวลาในการเดินทาง 3. อุบัติเหตุลดลง	กองช่าง

ก. ยุทธศาสตร์จังหวัดที่ 2 การส่งเสริมการค้า การลงทุนและการท่องเที่ยว

ข. ยุทธศาสตร์การพัฒนาของ อปท. ในเขตจังหวัดที่ 1 การพัฒนาโครงสร้างพื้นฐาน

1. ยุทธศาสตร์การพัฒนาด้านโครงสร้างพื้นฐาน

1.2 แผนงานอุตสาหกรรมและการโยธา

ที่	โครงการ	วัตถุประสงค์	เป้าหมาย (ผลผลิตของโครงการ)	งบประมาณและที่ผ่านมา					ตัวชี้วัด (KPI)	ผลที่คาดว่าจะได้รับ	หน่วยงาน รับผิดชอบหลัก
				2566 (บาท)	2567 (บาท)	2568 (บาท)	2569 (บาท)	2570 (บาท)			
17	โครงการก่อสร้างถนนคอนกรีตเสริมเหล็กซอยเชื่อมระหว่างซอยดงขวาง1 ซอยดงขวาง3 บ้านดงขวาง หมู่ที่ 6	เพื่อให้ประชาชนได้รับความสะดวก รวดเร็ว และปลอดภัยจากการสัญจรไปมา	ผิวจราจรคอนกรีตเสริมเหล็ก กว้าง 4.00 เมตร ยาว 100.00 เมตร หนา 0.15 เมตร หรือมีพื้นที่ไม่น้อยกว่า 400.00 ตารางเมตร รายละเอียดตามใบประมาณการกองช่าง	240,000	-	-	-	-	ใช้เวลาเดินทางลดลง	1. ประชาชนได้รับความสะดวกและรวดเร็วในการเดินทาง 2. ประหยัดเวลาในการเดินทาง 3. อุบัติเหตุลดลง	กองช่าง
18	โครงการก่อสร้างถนนคอนกรีตเสริมเหล็กซอยดงขวาง4 บ้านดงขวาง หมู่ที่ 6	เพื่อให้ประชาชนได้รับความสะดวก รวดเร็ว และปลอดภัยจากการสัญจรไปมา	ผิวจราจรคอนกรีตเสริมเหล็ก กว้าง 4.00 เมตร ยาว 50.00 เมตร หนา 0.15 เมตร หรือมีพื้นที่ไม่น้อยกว่า 200.00 ตารางเมตร รายละเอียดตามใบประมาณการกองช่าง	-	-	-	-	120,000	ใช้เวลาเดินทางลดลง	1. ประชาชนได้รับความสะดวกและรวดเร็วในการเดินทาง 2. ประหยัดเวลาในการเดินทาง 3. อุบัติเหตุลดลง	กองช่าง

ก. ยุทธศาสตร์จังหวัดที่ 2 การส่งเสริมการค้า การลงทุนและการท่องเที่ยว

ข. ยุทธศาสตร์การพัฒนาของ อปท. ในเขตจังหวัดที่ 1 การพัฒนาโครงสร้างพื้นฐาน

1. ยุทธศาสตร์การพัฒนาด้านโครงสร้างพื้นฐาน

1.2 แผนงานอุตสาหกรรมและการโยธา

ที่	โครงการ	วัตถุประสงค์	เป้าหมาย (ผลผลิตของโครงการ)	งบประมาณและที่ผ่านมา					ตัวชี้วัด (KPI)	ผลที่คาดว่าจะได้รับ	หน่วยงาน รับผิดชอบหลัก
				2566 (บาท)	2567 (บาท)	2568 (บาท)	2569 (บาท)	2570 (บาท)			
19	โครงการก่อสร้างถนนคอนกรีตเสริมเหล็ก ซอยดงขวาง 6 บ้านดงขวาง หมู่ที่ 6	เพื่อให้ประชาชนได้รับความสะดวก รวดเร็ว และปลอดภัยจากการสัญจรไปมา	ผิวจราจรคอนกรีตเสริมเหล็ก กว้าง 4.00 เมตร ยาว 147.00 เมตร หนา 0.15 เมตร หรือมีพื้นที่ไม่น้อยกว่า 588.00 ตารางเมตร รายละเอียดตามใบประมาณการกองช่าง	350,000	-	-	-	-	ใช้เวลาเดินทางลดลง	1. ประชาชนได้รับความสะดวกและรวดเร็วในการเดินทาง 2. ประหยัดเวลาในการเดินทาง 3. อุบัติเหตุลดลง	กองช่าง
20	โครงการก่อสร้างถนนคอนกรีตเสริมเหล็ก ซอยดงขวาง 10 บ้านดงขวาง หมู่ที่ 6	เพื่อให้ประชาชนได้รับความสะดวก รวดเร็ว และปลอดภัยจากการสัญจรไปมา	ผิวจราจรคอนกรีตเสริมเหล็ก กว้าง 4.00 เมตร ยาว 100.00 เมตร หนา 0.15 เมตร หรือมีพื้นที่ไม่น้อยกว่า 400.00 ตารางเมตร รายละเอียดตามใบประมาณการกองช่าง	350,000	-	-	-	-	ใช้เวลาเดินทางลดลง	1. ประชาชนได้รับความสะดวกและรวดเร็วในการเดินทาง 2. ประหยัดเวลาในการเดินทาง 3. อุบัติเหตุลดลง	กองช่าง

ก. ยุทธศาสตร์จังหวัดที่ 2 การส่งเสริมการค้า การลงทุนและการท่องเที่ยว

ข. ยุทธศาสตร์การพัฒนาของ อปท. ในเขตจังหวัดที่ 1 การพัฒนาโครงสร้างพื้นฐาน

1. ยุทธศาสตร์การพัฒนาด้านโครงสร้างพื้นฐาน

1.2 แผนงานอุตสาหกรรมและการโยธา

ที่	โครงการ	วัตถุประสงค์	เป้าหมาย (ผลผลิตของโครงการ)	งบประมาณและที่ผ่านมา					ตัวชี้วัด (KPI)	ผลที่คาดว่าจะได้รับ	หน่วยงาน รับผิดชอบหลัก
				2566 (บาท)	2567 (บาท)	2568 (บาท)	2569 (บาท)	2570 (บาท)			
21	โครงการก่อสร้างถนนคอนกรีตเสริมเหล็กซอยดงขวาง12 บ้านดงขวาง หมู่ที่ 6	เพื่อให้ประชาชนได้รับความสะดวก รวดเร็ว และปลอดภัยจากการสัญจรไปมา	ผิวจราจรคอนกรีตเสริมเหล็ก กว้าง 4.00 เมตร ยาว 200.00 เมตร หนา 0.15 เมตร หรือมีพื้นที่ไม่น้อยกว่า 500.00 ตารางเมตร รายละเอียดตามใบประมาณการกองช่าง	-	350,000	350,000	-	-	ใช้เวลาเดินทางลดลง	1. ประชาชนได้รับความสะดวกและรวดเร็วในการเดินทาง 2. ประหยัดเวลาในการเดินทาง 3. อุบัติเหตุลดลง	กองช่าง
22	โครงการก่อสร้างถนนคอนกรีตเสริมเหล็กถนนสายดงขวาง หมู่ที่ 6 - คำบาก	เพื่อให้ประชาชนได้รับความสะดวก รวดเร็ว และปลอดภัยจากการสัญจรไปมา	ผิวจราจรคอนกรีตเสริมเหล็ก กว้าง 5.00 เมตร ยาว 200 เมตร หนา 0.15 เมตร หรือมีพื้นที่ไม่น้อยกว่า 800.00 ตารางเมตร รายละเอียดตามใบประมาณการกองช่าง	500,000	500,000	500,000	500,000	500,000	ใช้เวลาเดินทางลดลง	1. ประชาชนได้รับความสะดวกและรวดเร็วในการเดินทาง 2. ประหยัดเวลาในการเดินทาง 3. อุบัติเหตุลดลง	กองช่าง

ก. ยุทธศาสตร์จังหวัดที่ 2 การส่งเสริมการค้า การลงทุนและการท่องเที่ยว

ข. ยุทธศาสตร์การพัฒนาของ อปท. ในเขตจังหวัดที่ 1 การพัฒนาโครงสร้างพื้นฐาน

1. ยุทธศาสตร์การพัฒนาด้านโครงสร้างพื้นฐาน

1.2 แผนงานอุตสาหกรรมและการโยธา

ที่	โครงการ	วัตถุประสงค์	เป้าหมาย (ผลผลิตของโครงการ)	งบประมาณและที่ผ่านมา					ตัวชี้วัด (KPI)	ผลที่คาดว่าจะได้รับ	หน่วยงาน รับผิดชอบหลัก
				2566 (บาท)	2567 (บาท)	2568 (บาท)	2569 (บาท)	2570 (บาท)			
23	โครงการก่อสร้างถนนคอนกรีตเสริมเหล็กถนนสายบ้านแก้งซีเหล็ก หมู่ที่ 9 ตำบลนาจะหลวย ถึง บ้านทุ่งเงิน หมู่ที่ 5 ตำบลบ้านตุม อำเภอนาจะหลวย จังหวัดอุบลราชธานี	เพื่อให้ประชาชนได้รับความสะดวก รวดเร็ว และปลอดภัยจากการสัญจรไปมา	ขนาดผิวจราจร กว้าง 5.00 เมตร ยาว 2,000.00 เมตร หนา 0.15 เมตร หรือมีพื้นที่ไม่น้อยกว่า 10,000.00 ตารางเมตร รายละเอียดตามใบประมาณการกองช่าง	500,000	500,000	500,000	500,000	500,000	ร้อยละ 90 ของประชาชนใช้เวลาในการเดินทางลดลง	1. ประชาชนได้รับความสะดวกและรวดเร็วในการเดินทาง 2. ประหยัดเวลาในการเดินทาง 3. อุบัติเหตุลดลง	กองช่าง
24	โครงการปรับปรุงถนนคอนกรีตเสริมเหล็กถนนสายแก้งเรือ - แก้งซีเหล็ก หมู่ที่ 9	เพื่อให้ประชาชนได้รับความสะดวก รวดเร็ว และปลอดภัยจากการสัญจรไปมา	ผิวจราจรคอนกรีตเสริมเหล็ก กว้าง 5.00 เมตร ยาว 1,000.00 เมตร หนา 0.15 เมตร หรือมีพื้นที่ไม่น้อยกว่า 500.00 ตารางเมตร รายละเอียดตามใบประมาณการกองช่าง	500,000	500,000	500,000	500,000	500,000	ใช้เวลาเดินทางลดลง	1. ประชาชนได้รับความสะดวกและรวดเร็วในการเดินทาง 2. ประหยัดเวลาในการเดินทาง 3. อุบัติเหตุลดลง	กองช่าง

ก. ยุทธศาสตร์จังหวัดที่ 2 การส่งเสริมการค้า การลงทุนและการท่องเที่ยว

ข. ยุทธศาสตร์การพัฒนาของ อปท. ในเขตจังหวัดที่ 1 การพัฒนาโครงสร้างพื้นฐาน

1. ยุทธศาสตร์การพัฒนาด้านโครงสร้างพื้นฐาน

1.2 แผนงานอุตสาหกรรมและการโยธา

ที่	โครงการ	วัตถุประสงค์	เป้าหมาย (ผลผลิตของโครงการ)	งบประมาณและที่ผ่านมา					ตัวชี้วัด (KPI)	ผลที่คาดว่าจะได้รับ	หน่วยงาน รับผิดชอบหลัก
				2566 (บาท)	2567 (บาท)	2568 (บาท)	2569 (บาท)	2570 (บาท)			
25	โครงการก่อสร้างถนนคอนกรีตเสริมเหล็ก ซอยกลางเมือง3 บ้านกลางเมือง หมู่ที่11	เพื่อให้ประชาชนได้รับความสะดวก รวดเร็ว และปลอดภัยจากการสัญจรไปมา	ผิวจราจรคอนกรีตเสริมเหล็ก กว้าง 4.00 เมตร ยาว 100.00 เมตร หนา 0.15 เมตร หรือมีพื้นที่ไม่น้อยกว่า 400.00 ตารางเมตร รายละเอียดตามใบประมาณการกองช่าง	-	400,000	-	-	-	ใช้เวลาเดินทางลดลง	1. ประชาชนได้รับความสะดวกและรวดเร็วในการเดินทาง 2. ประหยัดเวลาในการเดินทาง 3. อุบัติเหตุลดลง	กองช่าง
26	โครงการก่อสร้างถนนคอนกรีตเสริมเหล็ก ซอยกลางเมือง5 บ้านกลางเมือง หมู่ที่11	เพื่อให้ประชาชนได้รับความสะดวก รวดเร็ว และปลอดภัยจากการสัญจรไปมา	ผิวจราจรคอนกรีตเสริมเหล็ก กว้าง 4.00 เมตร ยาว 100.00 เมตร หนา 0.15 เมตร หรือมีพื้นที่ไม่น้อยกว่า 500.00 ตารางเมตร รายละเอียดตามใบประมาณการกองช่าง	-	-	300,000	-	-	ใช้เวลาเดินทางลดลง	1. ประชาชนได้รับความสะดวกและรวดเร็วในการเดินทาง 2. ประหยัดเวลาในการเดินทาง 3. อุบัติเหตุลดลง	กองช่าง

ก. ยุทธศาสตร์จังหวัดที่ 2 การส่งเสริมการค้า การลงทุนและการท่องเที่ยว

ข. ยุทธศาสตร์การพัฒนาของ อปท. ในเขตจังหวัดที่ 1 การพัฒนาโครงสร้างพื้นฐาน

1. ยุทธศาสตร์การพัฒนาด้านโครงสร้างพื้นฐาน

1.2 แผนงานอุตสาหกรรมและการโยธา

ที่	โครงการ	วัตถุประสงค์	เป้าหมาย (ผลผลิตของโครงการ)	งบประมาณและที่ผ่านมา					ตัวชี้วัด (KPI)	ผลที่คาดว่าจะได้รับ	หน่วยงาน รับผิดชอบหลัก
				2566 (บาท)	2567 (บาท)	2568 (บาท)	2569 (บาท)	2570 (บาท)			
27	โครงการก่อสร้างถนนคอนกรีตเสริมเหล็กซอยหลังวัดป่านาจะหลวย บ้านกลางเมือง หมู่ที่ 11	เพื่อให้ประชาชนได้รับความสะดวก รวดเร็ว และปลอดภัยจากการสัญจรไปมา	ผิวจราจรคอนกรีตเสริมเหล็ก กว้าง 4.00 เมตร ยาว 100.00 เมตร หนา 0.15 เมตร หรือมีพื้นที่ไม่น้อยกว่า 400.00 ตารางเมตร รายละเอียดตามใบประมาณการกองช่าง	-	-	-	400,000	-	ใช้เวลาเดินทางลดลง	1. ประชาชนได้รับความสะดวกและรวดเร็วในการเดินทาง 2. ประหยัดเวลาในการเดินทาง 3. อุบัติเหตุลดลง	กองช่าง
28	โครงการก่อสร้างถนนคอนกรีตเสริมเหล็กซอย บ้านกลางเมือง หมู่ที่ 11	เพื่อให้ประชาชนได้รับความสะดวก รวดเร็ว และปลอดภัยจากการสัญจรไปมา	ผิวจราจรคอนกรีตเสริมเหล็ก กว้าง 4.00 เมตร ยาว 200.00 เมตร หนา 0.15 เมตร หรือมีพื้นที่ไม่น้อยกว่า 800.00 ตารางเมตร รายละเอียดตามใบประมาณการกองช่าง	240,000	240,000	-	-	-	ใช้เวลาเดินทางลดลง	1. ประชาชนได้รับความสะดวกและรวดเร็วในการเดินทาง 2. ประหยัดเวลาในการเดินทาง 3. อุบัติเหตุลดลง	กองช่าง

ก. ยุทธศาสตร์จังหวัดที่ 2 การส่งเสริมการค้า การลงทุนและการท่องเที่ยว

ข. ยุทธศาสตร์การพัฒนาของ อปท. ในเขตจังหวัดที่ 1 การพัฒนาโครงสร้างพื้นฐาน

1. ยุทธศาสตร์การพัฒนาด้านโครงสร้างพื้นฐาน

1.2 แผนงานอุตสาหกรรมและการโยธา

ที่	โครงการ	วัตถุประสงค์	เป้าหมาย (ผลผลิตของโครงการ)	งบประมาณและที่ผ่านมา					ตัวชี้วัด (KPI)	ผลที่คาดว่าจะได้รับ	หน่วยงาน รับผิดชอบหลัก
				2566 (บาท)	2567 (บาท)	2568 (บาท)	2569 (บาท)	2570 (บาท)			
29	โครงการก่อสร้างถนนคอนกรีตเสริมเหล็ก ซอยโรงฆ่าสัตว์ บ้านกลางเมือง หมู่ที่ 11	เพื่อให้ประชาชนได้รับความสะดวก รวดเร็ว และปลอดภัยจากการสัญจรไปมา	ผิวจราจรคอนกรีตเสริมเหล็ก กว้าง 4.00 เมตร ยาว 100.00 เมตร หนา 0.15 เมตร หรือมีพื้นที่ไม่น้อยกว่า 400.00 ตารางเมตร รายละเอียดตามใบประมาณการกองช่าง	-	-	-	-	240,000	ใช้เวลาเดินทางลดลง	1. ประชาชนได้รับความสะดวกและรวดเร็วในการเดินทาง 2. ประหยัดเวลาในการเดินทาง 3. อุบัติเหตุลดลง	กองช่าง
30	โครงการก่อสร้างถนนคอนกรีตเสริมเหล็ก ถนนเรียบคลองส่งน้ำ - วัดป่าห้วยหลวงเจริญธรรม บ้านแก้งเรืองพัฒนา หมู่ที่ 15	เพื่อให้ประชาชนได้รับความสะดวก รวดเร็ว และปลอดภัยจากการสัญจรไปมา	ผิวจราจรคอนกรีตเสริมเหล็ก กว้าง 4.00 เมตร ยาว 300.00 เมตร หนา 0.15 เมตร หรือมีพื้นที่ไม่น้อยกว่า 400.00 ตารางเมตร รายละเอียดตามใบประมาณการกองช่าง	-	-	240,000	240,000	240,000	ใช้เวลาเดินทางลดลง	1. ประชาชนได้รับความสะดวกและรวดเร็วในการเดินทาง 2. ประหยัดเวลาในการเดินทาง 3. อุบัติเหตุลดลง	กองช่าง

ก. ยุทธศาสตร์จังหวัดที่ 2 การส่งเสริมการค้า การลงทุนและการท่องเที่ยว

ข. ยุทธศาสตร์การพัฒนาของ อปท. ในเขตจังหวัดที่ 1 การพัฒนาโครงสร้างพื้นฐาน

1. ยุทธศาสตร์การพัฒนาด้านโครงสร้างพื้นฐาน

1.2 แผนงานอุตสาหกรรมและการโยธา

ที่	โครงการ	วัตถุประสงค์	เป้าหมาย (ผลผลิตของโครงการ)	งบประมาณและที่ผ่านมา					ตัวชี้วัด (KPI)	ผลที่คาดว่าจะได้รับ	หน่วยงาน รับผิดชอบหลัก
				2566 (บาท)	2567 (บาท)	2568 (บาท)	2569 (บาท)	2570 (บาท)			
31	โครงการก่อสร้างถนนคอนกรีตเสริมเหล็กซอยหลังโรงเรียนสมเด็จพระราชชนนี บ้านแก้งเรื่องพัฒนา หมู่ที่ 15	เพื่อให้ประชาชนได้รับความสะดวก รวดเร็ว และปลอดภัยจากการสัญจรไปมา	ผิวจราจรคอนกรีตเสริมเหล็ก กว้าง 4.00 เมตร ยาว 100.00 เมตร หนา 0.15 เมตร หรือมีพื้นที่ไม่น้อยกว่า 400.00 ตารางเมตร รายละเอียดตามใบประมาณการกองช่าง	-	-	-	-	240,000	ใช้เวลาเดินทางลดลง	1. ประชาชนได้รับความสะดวกและรวดเร็วในการเดินทาง 2. ประหยัดเวลาในการเดินทาง 3. อุบัติเหตุลดลง	กองช่าง
32	โครงการก่อสร้างถนนคอนกรีตเสริมเหล็กซอยหนองมันปลา1 บ้านหนองมัน หมู่ที่ 16	เพื่อให้ประชาชนได้รับความสะดวก รวดเร็ว และปลอดภัยจากการสัญจรไปมา	ผิวจราจรคอนกรีตเสริมเหล็ก กว้าง 4.00 เมตร ยาว 100.00 เมตร หนา 0.15 เมตร หรือมีพื้นที่ไม่น้อยกว่า 336.00 ตารางเมตร รายละเอียดตามใบประมาณการกองช่าง	300,000	300,000	300,000	300,000	300,000	ใช้เวลาเดินทางลดลง	1. ประชาชนได้รับความสะดวกและรวดเร็วในการเดินทาง 2. ประหยัดเวลาในการเดินทาง 3. อุบัติเหตุลดลง	กองช่าง

ก. ยุทธศาสตร์จังหวัดที่ 2 การส่งเสริมการค้า การลงทุนและการท่องเที่ยว

ข. ยุทธศาสตร์การพัฒนาของ อปท. ในเขตจังหวัดที่ 1 การพัฒนาโครงสร้างพื้นฐาน

1. ยุทธศาสตร์การพัฒนาด้านโครงสร้างพื้นฐาน

1.2 แผนงานอุตสาหกรรมและการโยธา

ที่	โครงการ	วัตถุประสงค์	เป้าหมาย (ผลผลิตของโครงการ)	งบประมาณและที่ผ่านมา					ตัวชี้วัด (KPI)	ผลที่คาดว่าจะได้รับ	หน่วยงาน รับผิดชอบหลัก
				2566 (บาท)	2567 (บาท)	2568 (บาท)	2569 (บาท)	2570 (บาท)			
33	โครงการก่อสร้างถนนคอนกรีตเสริมเหล็กซอยหนองมันปลา3 บ้านหนองมันปลา หมู่ที่ 16	เพื่อให้ประชาชนได้รับความสะดวก รวดเร็ว และปลอดภัยจากการสัญจรไปมา	ผิวจราจรคอนกรีตเสริมเหล็ก กว้าง 4.00 เมตร ยาว 100.00 เมตร หนา 0.15 เมตร หรือมีพื้นที่ไม่น้อยกว่า 400.00 ตารางเมตร รายละเอียดตามใบประมาณการกองช่าง	-	400,000	-	400,000	-	ใช้เวลาเดินทางลดลง	1. ประชาชนได้รับความสะดวกและรวดเร็วในการเดินทาง 2. ประหยัดเวลาในการเดินทาง 3. อุบัติเหตุลดลง	กองช่าง
34	โครงการก่อสร้างถนนคอนกรีตเสริมเหล็กซอยหนองมันปลา6 บ้านหนองมันปลา หมู่ที่ 16	เพื่อให้ประชาชนได้รับความสะดวก รวดเร็ว และปลอดภัยจากการสัญจรไปมา	ผิวจราจรคอนกรีตเสริมเหล็ก กว้าง 4.00 เมตร ยาว 200.00 เมตร หนา 0.15 เมตร หรือมีพื้นที่ไม่น้อยกว่า 800.00 ตารางเมตร รายละเอียดตามใบประมาณการกองช่าง	-	-	480,000	-	-	ใช้เวลาเดินทางลดลง	1. ประชาชนได้รับความสะดวกและรวดเร็วในการเดินทาง 2. ประหยัดเวลาในการเดินทาง 3. อุบัติเหตุลดลง	กองช่าง

ก. ยุทธศาสตร์จังหวัดที่ 2 การส่งเสริมการค้า การลงทุนและการท่องเที่ยว

ข. ยุทธศาสตร์การพัฒนาของ อปท. ในเขตจังหวัดที่ 1 การพัฒนาโครงสร้างพื้นฐาน

1. ยุทธศาสตร์การพัฒนาด้านโครงสร้างพื้นฐาน

1.2 แผนงานอุตสาหกรรมและการโยธา

ที่	โครงการ	วัตถุประสงค์	เป้าหมาย (ผลผลิตของโครงการ)	งบประมาณและที่ผ่านมา					ตัวชี้วัด (KPI)	ผลที่คาดว่าจะได้รับ	หน่วยงาน รับผิดชอบหลัก
				2566 (บาท)	2567 (บาท)	2568 (บาท)	2569 (บาท)	2570 (บาท)			
35	โครงการก่อสร้างถนนคอนกรีตเสริมเหล็กซอยหนองปลา8 บ้านหนองมัน หมู่ที่ 16	เพื่อให้ประชาชนได้รับความสะดวก รวดเร็ว และปลอดภัยจากการสัญจรไปมา	ผิวจราจรคอนกรีตเสริมเหล็ก กว้าง 4.00 เมตร ยาว 100.00 เมตร หนา 0.15 เมตร หรือมีพื้นที่ไม่น้อยกว่า 400.00 ตารางเมตร รายละเอียดตามใบประมาณการกองช่าง	-	-	-	240,000	-	ใช้เวลาเดินทางลดลง	1. ประชาชนได้รับความสะดวกและรวดเร็วในการเดินทาง 2. ประหยัดเวลาในการเดินทาง 3. อุบัติเหตุลดลง	กองช่าง
36	โครงการก่อสร้างถนนคอนกรีตเสริมเหล็กซอยหนองมันปลา9 หมู่ที่ 16	เพื่อให้ประชาชนได้รับความสะดวก รวดเร็ว และปลอดภัยจากการสัญจรไปมา	ผิวจราจรคอนกรีตเสริมเหล็ก กว้าง 4.00 เมตร ยาว 600.00 เมตร หนา 0.15 เมตร หรือมีพื้นที่ไม่น้อยกว่า 1,200.00 ตารางเมตร รายละเอียดตามใบประมาณการกองช่าง	-	300,000	300,000	-	-	ใช้เวลาเดินทางลดลง	1. ประชาชนได้รับความสะดวกและรวดเร็วในการเดินทาง 2. ประหยัดเวลาในการเดินทาง 3. อุบัติเหตุลดลง	กองช่าง

ก. ยุทธศาสตร์จังหวัดที่ 2 การส่งเสริมการค้า การลงทุนและการท่องเที่ยว

ข. ยุทธศาสตร์การพัฒนาของ อปท. ในเขตจังหวัดที่ 1 การพัฒนาโครงสร้างพื้นฐาน

1. ยุทธศาสตร์การพัฒนาด้านโครงสร้างพื้นฐาน

1.2 แผนงานอุตสาหกรรมและการโยธา

ที่	โครงการ	วัตถุประสงค์	เป้าหมาย (ผลผลิตของโครงการ)	งบประมาณและที่ผ่านมา					ตัวชี้วัด (KPI)	ผลที่คาดว่าจะได้รับ	หน่วยงาน รับผิดชอบหลัก
				2566 (บาท)	2567 (บาท)	2568 (บาท)	2569 (บาท)	2570 (บาท)			
37	โครงการก่อสร้างถนนคอนกรีตเสริมเหล็ก ถนนสายบ้านหนองมันปลา หมู่ที่ 16 - บ้านคำโตน หมู่ที่ 4	เพื่อให้ประชาชนได้รับความสะดวก รวดเร็ว และปลอดภัยจากการสัญจรไปมา	ผิวจราจรคอนกรีตเสริมเหล็ก กว้าง 4.00 เมตร ยาว 500.00 เมตร หนา 0.15 เมตร หรือมีพื้นที่ไม่น้อยกว่า 2,000.00 ตารางเมตร รายละเอียดตามใบประมาณการกองช่าง	240,000	240,000	240,000	240,000	240,000	ใช้เวลาเดินทางลดลง	1. ประชาชนได้รับความสะดวกและรวดเร็วในการเดินทาง 2. ประหยัดเวลาในการเดินทาง 3. อุบัติเหตุลดลง	กองช่าง
38	โครงการก่อสร้างถนนคอนกรีตเสริมเหล็ก ซอยโคกใหญ่ 2 บ้านคำน้ำอ้อม หมู่ที่ 17	เพื่อให้ประชาชนได้รับความสะดวก รวดเร็ว และปลอดภัยจากการสัญจรไปมา	ผิวจราจรคอนกรีตเสริมเหล็ก กว้าง 5.00 เมตร ยาว 100.00 เมตร หนา 0.15 เมตร หรือมีพื้นที่ไม่น้อยกว่า 400.00 ตารางเมตร รายละเอียดตามใบประมาณการกองช่าง	-	500,000	500,000	500,000	500,000	ใช้เวลาเดินทางลดลง	1. ประชาชนได้รับความสะดวกและรวดเร็วในการเดินทาง 2. ประหยัดเวลาในการเดินทาง 3. อุบัติเหตุลดลง	กองช่าง

ก. ยุทธศาสตร์จังหวัดที่ 2 การส่งเสริมการค้า การลงทุนและการท่องเที่ยว

ข. ยุทธศาสตร์การพัฒนาของ อปท. ในเขตจังหวัดที่ 1 การพัฒนาโครงสร้างพื้นฐาน

1. ยุทธศาสตร์การพัฒนาด้านโครงสร้างพื้นฐาน

1.2 แผนงานอุตสาหกรรมและการโยธา

ที่	โครงการ	วัตถุประสงค์	เป้าหมาย (ผลผลิตของโครงการ)	งบประมาณและที่ผ่านมา					ตัวชี้วัด (KPI)	ผลที่คาดว่าจะได้รับ	หน่วยงาน รับผิดชอบหลัก
				2566 (บาท)	2567 (บาท)	2568 (บาท)	2569 (บาท)	2570 (บาท)			
39	โครงการก่อสร้างถนนคอนกรีตเสริมเหล็กซอยโคกใหญ่ 4 บ้านค้ำน้ำอ้อม หมู่ที่ 17	เพื่อให้ประชาชนได้รับความสะดวก รวดเร็ว และปลอดภัยจากการสัญจรไปมา	ผิวจราจรคอนกรีตเสริมเหล็ก กว้าง 4.00 เมตร ยาว 100.00 เมตร หนา 0.15 เมตร หรือมีพื้นที่ไม่น้อยกว่า 400.00 ตารางเมตร รายละเอียดตามใบประมาณการกองช่าง	-	-	-	-	240,000	ใช้เวลาเดินทางลดลง	1. ประชาชนได้รับความสะดวกและรวดเร็วในการเดินทาง 2. ประหยัดเวลาในการเดินทาง 3. อุบัติเหตุลดลง	กองช่าง
40	โครงการก่อสร้างถนนคอนกรีตเสริมเหล็กซอยไร่นาเจริญ 4 บ้านไร่นาเจริญ หมู่ที่ 18	เพื่อให้ประชาชนได้รับความสะดวก รวดเร็ว และปลอดภัยจากการสัญจรไปมา	ผิวจราจรคอนกรีตเสริมเหล็ก กว้าง 5.00 เมตร ยาว 500.00 เมตร หนา 0.15 เมตร หรือมีพื้นที่ไม่น้อยกว่า 2,500.00 ตารางเมตร รายละเอียดตามใบประมาณการกองช่าง	400,000	500,000	500,000	-	-	ใช้เวลาเดินทางลดลง	1. ประชาชนได้รับความสะดวกและรวดเร็วในการเดินทาง 2. ประหยัดเวลาในการเดินทาง 3. อุบัติเหตุลดลง	กองช่าง

ก. ยุทธศาสตร์จังหวัดที่ 2 การส่งเสริมการค้า การลงทุนและการท่องเที่ยว

ข. ยุทธศาสตร์การพัฒนาของ อปท. ในเขตจังหวัดที่ 1 การพัฒนาโครงสร้างพื้นฐาน

1. ยุทธศาสตร์การพัฒนาด้านโครงสร้างพื้นฐาน

1.2 แผนงานอุตสาหกรรมและการโยธา

ที่	โครงการ	วัตถุประสงค์	เป้าหมาย (ผลผลิตของโครงการ)	งบประมาณและที่ผ่านมา					ตัวชี้วัด (KPI)	ผลที่คาดว่าจะได้รับ	หน่วยงาน รับผิดชอบหลัก
				2566 (บาท)	2567 (บาท)	2568 (บาท)	2569 (บาท)	2570 (บาท)			
41	โครงการก่อสร้างถนนคอนกรีตเสริมเหล็กถนนสายบ้านหนองมันปลา หมู่ที่ 16 – บ้านไร่นาเจริญ หมู่ที่ 18	เพื่อให้ประชาชนได้รับความสะดวก รวดเร็ว และปลอดภัยจากการสัญจรไปมา	ผิวจราจรคอนกรีตเสริมเหล็ก กว้าง 4.00 เมตร ยาว 500.00 เมตร หนา 0.15 เมตร หรือมีพื้นที่ไม่น้อยกว่า 2,00.00 ตารางเมตร รายละเอียดตามใบประมาณการกองช่าง	500,000	500,000	500,000	500,000	500,000	ใช้เวลาเดินทางลดลง	1. ประชาชนได้รับความสะดวกและรวดเร็วในการเดินทาง 2. ประหยัดเวลาในการเดินทาง 3. อุบัติเหตุลดลง	กองช่าง
42	โครงการก่อสร้างถนนคอนกรีตเสริมเหล็กซอยวัดพระธาตุเมืองบัว บ้านไร่นาเจริญ หมู่ที่ 18 – บ้านนาจะหลวย หมู่ที่ 1	เพื่อให้ประชาชนได้รับความสะดวก รวดเร็ว และปลอดภัยจากการสัญจรไปมา	ผิวจราจรคอนกรีตเสริมเหล็ก กว้าง 4.00 เมตร ยาว 500.00 เมตร หนา 0.15 เมตร หรือมีพื้นที่ไม่น้อยกว่า 2,00.00 ตารางเมตร รายละเอียดตามใบประมาณการกองช่าง	-	240,000	-	240,000	240,000	ใช้เวลาเดินทางลดลง	1. ประชาชนได้รับความสะดวกและรวดเร็วในการเดินทาง 2. ประหยัดเวลาในการเดินทาง 3. อุบัติเหตุลดลง	กองช่าง

ก. ยุทธศาสตร์จังหวัดที่ 2 การส่งเสริมการค้า การลงทุนและการท่องเที่ยว

ข. ยุทธศาสตร์การพัฒนาของ อปท. ในเขตจังหวัดที่ 1 การพัฒนาโครงสร้างพื้นฐาน

1. ยุทธศาสตร์การพัฒนาด้านโครงสร้างพื้นฐาน

1.2 แผนงานอุตสาหกรรมและการโยธา

ที่	โครงการ	วัตถุประสงค์	เป้าหมาย (ผลผลิตของโครงการ)	งบประมาณและที่ผ่านมา					ตัวชี้วัด (KPI)	ผลที่คาดว่าจะได้รับ	หน่วยงาน รับผิดชอบหลัก
				2566 (บาท)	2567 (บาท)	2568 (บาท)	2569 (บาท)	2570 (บาท)			
43	โครงการก่อสร้างถนนคอนกรีตเสริมเหล็ก ซอยไร่ภูจอง1 บ้านไร่ภูจอง หมู่ที่ 19	เพื่อให้ประชาชนได้รับความสะดวก รวดเร็ว และปลอดภัยจากการสัญจรไปมา	ผิวจราจรคอนกรีตเสริมเหล็ก กว้าง 4.00 เมตร ยาว 100.00 เมตร หนา 0.15 เมตร หรือมีพื้นที่ไม่น้อยกว่า 400.00 ตารางเมตร รายละเอียดตามใบประมาณการกองช่าง	-	-	-	-	300,000	ใช้เวลาเดินทางลดลง	1. ประชาชนได้รับความสะดวกและรวดเร็วในการเดินทาง 2. ประหยัดเวลาในการเดินทาง 3. อุบัติเหตุลดลง	กองช่าง
44	โครงการก่อสร้างถนนคอนกรีตเสริมเหล็ก ซอยไร่ภูจอง2 บ้านไร่ภูจอง หมู่ที่ 19	เพื่อให้ประชาชนได้รับความสะดวก รวดเร็ว และปลอดภัยจากการสัญจรไปมา	ผิวจราจรคอนกรีตเสริมเหล็ก กว้าง 3.00 เมตร ยาว 100.00 เมตร หนา 0.15 เมตร หรือมีพื้นที่ไม่น้อยกว่า 400.00 ตารางเมตร รายละเอียดตามใบประมาณการกองช่าง	-	240,000	-	-	-	ใช้เวลาเดินทางลดลง	1. ประชาชนได้รับความสะดวกและรวดเร็วในการเดินทาง 2. ประหยัดเวลาในการเดินทาง 3. อุบัติเหตุลดลง	กองช่าง

ก. ยุทธศาสตร์จังหวัดที่ 2 การส่งเสริมการค้า การลงทุนและการท่องเที่ยว

ข. ยุทธศาสตร์การพัฒนาของ อปท. ในเขตจังหวัดที่ 1 การพัฒนาโครงสร้างพื้นฐาน

1. ยุทธศาสตร์การพัฒนาด้านโครงสร้างพื้นฐาน

1.2 แผนงานอุตสาหกรรมและการโยธา

ที่	โครงการ	วัตถุประสงค์	เป้าหมาย (ผลผลิตของโครงการ)	งบประมาณและที่ผ่านมา					ตัวชี้วัด (KPI)	ผลที่คาดว่าจะได้รับ	หน่วยงาน รับผิดชอบหลัก
				2566 (บาท)	2567 (บาท)	2568 (บาท)	2569 (บาท)	2570 (บาท)			
45	โครงการก่อสร้างถนนคอนกรีตเสริมเหล็ก ซอยไร่ภูจอง4 บ้านไร่ภูจอง หมู่ที่ 19	เพื่อให้ประชาชนได้รับความสะดวก รวดเร็ว และปลอดภัยจากการสัญจรไปมา	ผิวจราจรคอนกรีตเสริมเหล็ก กว้าง 3.50 เมตร ยาว 100.00 เมตร หนา 0.15 เมตร หรือมีพื้นที่ไม่น้อยกว่า 400.00 ตารางเมตร รายละเอียดตามใบประมาณการกองช่าง	-	-	300,000	-	-	ใช้เวลาเดินทางลดลง	1. ประชาชนได้รับความสะดวกและรวดเร็วในการเดินทาง 2. ประหยัดเวลาในการเดินทาง 3. อุบัติเหตุลดลง	กองช่าง
46	โครงการก่อสร้างถนนคอนกรีตเสริมเหล็ก ซอยไร่ภูจอง5 บ้านไร่ภูจอง หมู่ที่ 19	เพื่อให้ประชาชนได้รับความสะดวก รวดเร็ว และปลอดภัยจากการสัญจรไปมา	ผิวจราจรคอนกรีตเสริมเหล็ก กว้าง 4.00 เมตร ยาว 100.00 เมตร หนา 0.15 เมตร หรือมีพื้นที่ไม่น้อยกว่า 400.00 ตารางเมตร รายละเอียดตามใบประมาณการกองช่าง	-	-	-	-	300,000	ใช้เวลาเดินทางลดลง	1. ประชาชนได้รับความสะดวกและรวดเร็วในการเดินทาง 2. ประหยัดเวลาในการเดินทาง 3. อุบัติเหตุลดลง	กองช่าง

ก. ยุทธศาสตร์จังหวัดที่ 2 การส่งเสริมการค้า การลงทุนและการท่องเที่ยว

ข. ยุทธศาสตร์การพัฒนาของ อปท. ในเขตจังหวัดที่ 1 การพัฒนาโครงสร้างพื้นฐาน

1. ยุทธศาสตร์การพัฒนาด้านโครงสร้างพื้นฐาน

1.2 แผนงานอุตสาหกรรมและการโยธา

ที่	โครงการ	วัตถุประสงค์	เป้าหมาย (ผลผลิตของโครงการ)	งบประมาณและที่ผ่านมา					ตัวชี้วัด (KPI)	ผลที่คาดว่าจะได้รับ	หน่วยงาน รับผิดชอบหลัก
				2566 (บาท)	2567 (บาท)	2568 (บาท)	2569 (บาท)	2570 (บาท)			
47	โครงการก่อสร้างถนนคอนกรีตเสริมเหล็ก ซอยไร่ภูจอง6 บ้านไร่ภูจอง หมู่ที่ 19	เพื่อให้ประชาชนได้รับความสะดวก รวดเร็ว และปลอดภัยจากการสัญจรไปมา	ผิวจราจรคอนกรีตเสริมเหล็ก กว้าง 4.00 เมตร ยาว 500.00 เมตร หนา 0.15 เมตร หรือมีพื้นที่ไม่น้อยกว่า 2,000.00 ตารางเมตร รายละเอียดตามใบประมาณการกองช่าง	-	-	240,000	-	-	ใช้เวลาเดินทางลดลง	1. ประชาชนได้รับความสะดวกและรวดเร็วในการเดินทาง 2. ประหยัดเวลาในการเดินทาง 3. อุบัติเหตุลดลง	กองช่าง
48	โครงการก่อสร้างถนนคอนกรีตเสริมเหล็ก ซอยไร่ภูจอง8 บ้านไร่ภูจอง หมู่ที่ 19	เพื่อให้ประชาชนได้รับความสะดวก รวดเร็ว และปลอดภัยจากการสัญจรไปมา	ผิวจราจรคอนกรีตเสริมเหล็ก กว้าง 4.00 เมตร ยาว 100.00 เมตร หนา 0.15 เมตร หรือมีพื้นที่ไม่น้อยกว่า 400.00 ตารางเมตร รายละเอียดตามใบประมาณการกองช่าง	-	-	240,000	-	-	ใช้เวลาเดินทางลดลง	1. ประชาชนได้รับความสะดวกและรวดเร็วในการเดินทาง 2. ประหยัดเวลาในการเดินทาง 3. อุบัติเหตุลดลง	กองช่าง

ก. ยุทธศาสตร์จังหวัดที่ 2 การส่งเสริมการค้า การลงทุนและการท่องเที่ยว

ข. ยุทธศาสตร์การพัฒนาของ อปท. ในเขตจังหวัดที่ 1 การพัฒนาโครงสร้างพื้นฐาน

1. ยุทธศาสตร์การพัฒนาด้านโครงสร้างพื้นฐาน

1.2 แผนงานอุตสาหกรรมและการโยธา

ที่	โครงการ	วัตถุประสงค์	เป้าหมาย (ผลผลิตของโครงการ)	งบประมาณและที่ผ่านมา					ตัวชี้วัด (KPI)	ผลที่คาดว่าจะได้รับ	หน่วยงาน รับผิดชอบหลัก
				2566 (บาท)	2567 (บาท)	2568 (บาท)	2569 (บาท)	2570 (บาท)			
49	โครงการก่อสร้างถนนคอนกรีตเสริมเหล็กถนนสายถ้ำทรายทองชุมชนทรายทองบ้านห้วยชันใต้ หมู่ที่ 12	เพื่อให้ประชาชนได้รับความสะดวก รวดเร็ว และปลอดภัยจากการสัญจรไปมา	ผิวจราจรคอนกรีตเสริมเหล็ก กว้าง 4.00 เมตร ยาว 500.00 เมตร หนา 0.15 เมตร หรือมีพื้นที่ไม่น้อยกว่า 2,000.00 ตารางเมตร รายละเอียดตามใบประมาณการกองช่าง	-	-	400,000	240,000	240,000	ใช้เวลาเดินทางลดลง	1. ประชาชนได้รับความสะดวกและรวดเร็วในการเดินทาง 2. ประหยัดเวลาในการเดินทาง 3. อุบัติเหตุลดลง	กองช่าง
50	โครงการวางท่อระบายน้ำภายในหมู่บ้านบ้านนาจะหลวย หมู่ที่ 1	เพื่อระบายน้ำและป้องกันน้ำท่วมขังในหมู่บ้าน	ขนาดท่อเส้นผ่าศูนย์กลาง 0.40 เมตร ยาว 24.00 เมตร รายละเอียดตามใบประมาณการกองช่าง	-	-	-	-	500,000	พื้นที่น้ำท่วมขังลดลง	ภายในหมู่บ้านไม่มีน้ำเสียที่ท่วมขัง	กองช่าง
51	โครงการวางท่อระบายน้ำภายในหมู่บ้านบ้านท่าก่อ หมู่ที่ 2	เพื่อระบายน้ำและป้องกันน้ำท่วมขังในหมู่บ้าน	ขนาดท่อเส้นผ่าศูนย์กลาง 0.40 เมตร ยาว 24.00 เมตร รายละเอียดตามใบประมาณการกองช่าง	-	-	170,000	170,000	170,000	พื้นที่น้ำท่วมขังลดลง	ภายในหมู่บ้านไม่มีน้ำเสียที่ท่วมขัง	กองช่าง

ก. ยุทธศาสตร์จังหวัดที่ 2 การส่งเสริมการค้า การลงทุนและการท่องเที่ยว

ข. ยุทธศาสตร์การพัฒนาของ อปท. ในเขตจังหวัดที่ 1 การพัฒนาโครงสร้างพื้นฐาน

1. ยุทธศาสตร์การพัฒนาด้านโครงสร้างพื้นฐาน

1.2 แผนงานอุตสาหกรรมและการโยธา

ที่	โครงการ	วัตถุประสงค์	เป้าหมาย (ผลผลิตของโครงการ)	งบประมาณและที่ผ่านมา					ตัวชี้วัด (KPI)	ผลที่คาดว่าจะได้รับ	หน่วยงาน รับผิดชอบหลัก
				2566 (บาท)	2567 (บาท)	2568 (บาท)	2569 (บาท)	2570 (บาท)			
52	โครงการวางท่อระบายน้ำพร้อมบ่อพักคอนกรีตเสริมเหล็ก ซอยท่าก่อ4 เชื่อม ซอยท่าก่อ6 บ้านท่าก่อ หมู่ที่ 2	เพื่อระบายน้ำและ ป้องกันน้ำท่วมขังใน หมู่บ้าน	ขนาดท่อเส้นผ่าศูนย์กลาง 0.40 เมตร ยาว 118.00 เมตร พร้อมบ่อพักคอนกรีตเสริมเหล็ก ระบายเสียตามใบประมาณการกองช่าง	240,000	-	-	-	-	พื้นที่น้ำท่วมขังลดลง	ภายในหมู่บ้านไม่มีน้ำเสียที่ท่วมขัง	กองช่าง
53	โครงการวางท่อระบายน้ำ พร้อมบ่อพักคอนกรีตเสริมเหล็ก ซอยแก้งเรื่อง7 บ้านแก้งเรื่อง หมู่ที่ 3	เพื่อระบายน้ำและ ป้องกันน้ำท่วมขังใน หมู่บ้าน	ขนาดท่อเส้นผ่าศูนย์กลาง 0.40 เมตร ยาว 230.00 เมตร พร้อมบ่อพักคอนกรีตเสริมเหล็ก ระบายเสียตามใบประมาณการกองช่าง	463,000	-	-	-	-	พื้นที่น้ำท่วมขังลดลง	ภายในหมู่บ้านไม่มีน้ำเสียที่ท่วมขัง	กองช่าง

ก. ยุทธศาสตร์จังหวัดที่ 2 การส่งเสริมการค้า การลงทุนและการท่องเที่ยว

ข. ยุทธศาสตร์การพัฒนาของ อปท. ในเขตจังหวัดที่ 1 การพัฒนาโครงสร้างพื้นฐาน

1. ยุทธศาสตร์การพัฒนาด้านโครงสร้างพื้นฐาน

1.2 แผนงานอุตสาหกรรมและการโยธา

ที่	โครงการ	วัตถุประสงค์	เป้าหมาย (ผลผลิตของโครงการ)	งบประมาณและที่ผ่านมา					ตัวชี้วัด (KPI)	ผลที่คาดว่าจะได้รับ	หน่วยงาน รับผิดชอบหลัก
				2566 (บาท)	2567 (บาท)	2568 (บาท)	2569 (บาท)	2570 (บาท)			
54	โครงการวางท่อระบายน้ำพร้อมบ่อพักคอนกรีตเสริมเหล็ก ซอยโคกใหญ่10 บ้านโคกใหญ่ หมู่ที่ 5	เพื่อระบายน้ำและป้องกันน้ำท่วมขังในหมู่บ้าน	ขนาดท่อเส้นผ่าศูนย์กลาง 0.40 เมตร ยาว 24.00 เมตร พร้อมบ่อพักคอนกรีตเสริมเหล็ก รายละเอียดตามใบประมาณการกองช่าง	-	-	-	400,000	-	พื้นที่น้ำท่วมขังลดลง	ภายในหมู่บ้านไม่มีน้ำเสียที่ท่วมขัง	กองช่าง
55	โครงการวางท่อระบายน้ำพร้อมบ่อพักคอนกรีตเสริมเหล็ก ซอยดงขวาง5 บ้านดงขวาง หมู่ที่ 6	เพื่อระบายน้ำและป้องกันน้ำท่วมขังในหมู่บ้าน	ขนาดท่อเส้นผ่าศูนย์กลาง 0.40 เมตร ยาว 200.00 เมตร พร้อมบ่อพักคอนกรีตเสริมเหล็ก รายละเอียดตามใบประมาณการกองช่าง	-	-	-	-	250,000	พื้นที่น้ำท่วมขังลดลง	ภายในหมู่บ้านไม่มีน้ำเสียที่ท่วมขัง	กองช่าง
56	โครงการวางท่อระบายน้ำ ภายในหมู่บ้าน บ้านกลางเมือง หมู่ที่ 11	เพื่อระบายน้ำและป้องกันน้ำท่วมขังในหมู่บ้าน	ขนาดท่อเส้นผ่าศูนย์กลาง 0.40 เมตร ยาว 200.00 เมตร พร้อมบ่อพักคอนกรีตเสริมเหล็ก รายละเอียดตามใบประมาณการกองช่าง	-	-	-	300,000	-	พื้นที่น้ำท่วมขังลดลง	ภายในหมู่บ้านไม่มีน้ำเสียที่ท่วมขัง	กองช่าง

ก. ยุทธศาสตร์จังหวัดที่ 2 การส่งเสริมการค้า การลงทุนและการท่องเที่ยว

ข. ยุทธศาสตร์การพัฒนาของ อปท. ในเขตจังหวัดที่ 1 การพัฒนาโครงสร้างพื้นฐาน

1. ยุทธศาสตร์การพัฒนาด้านโครงสร้างพื้นฐาน

1.2 แผนงานอุตสาหกรรมและการโยธา

ที่	โครงการ	วัตถุประสงค์	เป้าหมาย (ผลผลิตของโครงการ)	งบประมาณและที่ผ่านมา					ตัวชี้วัด (KPI)	ผลที่คาดว่าจะได้รับ	หน่วยงาน รับผิดชอบหลัก
				2566 (บาท)	2567 (บาท)	2568 (บาท)	2569 (บาท)	2570 (บาท)			
57	โครงการวางท่อระบายน้ำพร้อมบ่อพักคอนกรีตเสริมเหล็ก ซอยโคกใหญ่ 7 บ้านโคกใหญ่ หมู่ที่ 14	เพื่อระบายน้ำและป้องกันน้ำท่วมขังในหมู่บ้าน	ขนาดท่อเส้นผ่าศูนย์กลาง 0.40 เมตร ยาว 200.00 เมตร พร้อมบ่อพักคอนกรีตเสริมเหล็ก รายละเอียดตามใบประมาณการกองช่าง	-	250,000	-	-	-	พื้นที่น้ำท่วมขังลดลง	ภายในหมู่บ้านไม่มีน้ำเสียที่ท่วมขัง	กองช่าง
58	โครงการก่อสร้างท่อระบายน้ำพร้อมบ่อพักคอนกรีตเสริมเหล็ก ซอยฝายน้ำล้น บ้านแก่งเรือพัฒนา หมู่ที่ 15	เพื่อระบายน้ำและป้องกันน้ำท่วมขังในหมู่บ้าน	ขนาดท่อเส้นผ่าศูนย์กลาง 0.40 เมตร ยาว 200.00 เมตร พร้อมบ่อพักคอนกรีตเสริมเหล็ก รายละเอียดตามใบประมาณการกองช่าง	-	-	250,000	-	-	พื้นที่น้ำท่วมขังลดลง	ภายในหมู่บ้านไม่มีน้ำเสียที่ท่วมขัง	กองช่าง

ก. ยุทธศาสตร์จังหวัดที่ 2 การส่งเสริมการค้า การลงทุนและการท่องเที่ยว

ข. ยุทธศาสตร์การพัฒนาของ อปท. ในเขตจังหวัดที่ 1 การพัฒนาโครงสร้างพื้นฐาน

1. ยุทธศาสตร์การพัฒนาด้านโครงสร้างพื้นฐาน

1.2 แผนงานอุตสาหกรรมและการโยธา

ที่	โครงการ	วัตถุประสงค์	เป้าหมาย (ผลผลิตของโครงการ)	งบประมาณและที่ผ่านมา					ตัวชี้วัด (KPI)	ผลที่คาดว่าจะได้รับ	หน่วยงาน รับผิดชอบหลัก
				2566 (บาท)	2567 (บาท)	2568 (บาท)	2569 (บาท)	2570 (บาท)			
59	โครงการวางท่อระบายน้ำพร้อมบ่อพักคอนกรีตเสริมเหล็ก ซอยแก้งเรื่อง 6 บ้านแก้งเรื่องพัฒนา หมู่ที่ 15	เพื่อระบายน้ำและป้องกันน้ำท่วมขังในหมู่บ้าน	ขนาดท่อเส้นผ่าศูนย์กลาง 0.40 เมตร ยาว 200.00 เมตร พร้อมบ่อพักคอนกรีตเสริมเหล็ก รายละเอียดตามใบประมาณการกองช่าง	-	250,000	-	-	-	พื้นที่น้ำท่วมขังลดลง	ภายในหมู่บ้านไม่มีน้ำเสียที่ท่วมขัง	กองช่าง
60	โครงการก่อสร้างท่อระบายน้ำพร้อมบ่อพักคอนกรีตเสริมเหล็ก ซอยหนองมันปลา 12 บ้านหนองมันปลา หมู่ที่ 16	เพื่อระบายน้ำและป้องกันน้ำท่วมขังในหมู่บ้าน	ขนาดท่อเส้นผ่าศูนย์กลาง 0.40 เมตร ยาว 200.00 เมตร พร้อมบ่อพักคอนกรีตเสริมเหล็ก รายละเอียดตามใบประมาณการกองช่าง	300,000	-	-	-	-	พื้นที่น้ำท่วมขังลดลง	ภายในหมู่บ้านไม่มีน้ำเสียที่ท่วมขัง	กองช่าง

ก. ยุทธศาสตร์จังหวัดที่ 2 การส่งเสริมการค้า การลงทุนและการท่องเที่ยว

ข. ยุทธศาสตร์การพัฒนาของ อปท. ในเขตจังหวัดที่ 1 การพัฒนาโครงสร้างพื้นฐาน

1. ยุทธศาสตร์การพัฒนาด้านโครงสร้างพื้นฐาน

1.2 แผนงานอุตสาหกรรมและการโยธา

ที่	โครงการ	วัตถุประสงค์	เป้าหมาย (ผลผลิตของโครงการ)	งบประมาณและที่ผ่านมา					ตัวชี้วัด (KPI)	ผลที่คาดว่าจะได้รับ	หน่วยงาน รับผิดชอบหลัก
				2566 (บาท)	2567 (บาท)	2568 (บาท)	2569 (บาท)	2570 (บาท)			
61	โครงการก่อสร้างถนนดิน ซอยหนองหญ้าคา บ้านท่าก่อ หมู่ที่ 2	เพื่อให้ประชาชนได้รับ ความสะดวก รวดเร็ว และปลอดภัยจากการ สัญจรไปมา	ผิวจราจร กว้าง 5.00 เมตร ยาว 1,000.00 เมตร หน้า 0.15 เมตร หรือมีพื้นที่ไม่น้อยกว่า 5,000.00 ตารางเมตร รายละเอียดตามใบ ประมาณการก่อสร้าง	-	-	100,000	-	-	ใช้เวลาเดินทาง ลดลง	1. ประชาชน ได้รับความสะดวก และรวดเร็วในการ เดินทาง 2. ประหยัดเวลา ในการเดินทาง 3. อุบัติเหตุลดลง	กองช่าง
62	โครงการก่อสร้างถนนดิน รอบป่าช้า บ้านแก้ง เรื่องพัฒนา หมู่ที่ 15	เพื่อให้ประชาชนได้รับ ความสะดวก รวดเร็ว และปลอดภัยจากการ สัญจรไปมา	ผิวจราจร กว้าง 5.00 เมตร ยาว 1,000.00 เมตร หน้า 0.15 เมตร หรือมีพื้นที่ไม่น้อยกว่า 5,000.00 ตารางเมตร รายละเอียดตามใบ ประมาณการก่อสร้าง	-	-	100,000	-	-	ใช้เวลาเดินทาง ลดลง	1. ประชาชน ได้รับความสะดวก และรวดเร็วในการ เดินทาง 2. ประหยัดเวลา ในการเดินทาง 3. อุบัติเหตุลดลง	กองช่าง

ก. ยุทธศาสตร์จังหวัดที่ 2 การส่งเสริมการค้า การลงทุนและการท่องเที่ยว

ข. ยุทธศาสตร์การพัฒนาของ อปท. ในเขตจังหวัดที่ 1 การพัฒนาโครงสร้างพื้นฐาน

1. ยุทธศาสตร์การพัฒนาด้านโครงสร้างพื้นฐาน

1.2 แผนงานอุตสาหกรรมและการโยธา

ที่	โครงการ	วัตถุประสงค์	เป้าหมาย (ผลผลิตของโครงการ)	งบประมาณและที่ผ่านมา					ตัวชี้วัด (KPI)	ผลที่คาดว่าจะได้รับ	หน่วยงาน รับผิดชอบหลัก
				2566 (บาท)	2567 (บาท)	2568 (บาท)	2569 (บาท)	2570 (บาท)			
63	โครงการก่อสร้างถนนดินพร้อมลงหินคลุกซอยโคกใหญ่ 2 หมู่ที่ 17	เพื่อให้ประชาชนได้รับความสะดวก รวดเร็ว และปลอดภัยจากการสัญจรไปมา	ผิวจราจร กว้าง 5.00 เมตร ยาว 1,000.00 เมตร หนา 0.15 เมตร หรือมีพื้นที่ไม่น้อยกว่า 5,000.00 ตารางเมตร รายละเอียดตามใบประมาณการกองช่าง	-	150,000	-	-	-	ใช้เวลาเดินทางลดลง	1. ประชาชนได้รับความสะดวกและรวดเร็วในการเดินทาง 2. ประหยัดเวลาในการเดินทาง 3. อุบัติเหตุลดลง	กองช่าง
64	โครงการก่อสร้างถนนลูกรัง ซอยนาหนองข่าบ้านไร่ภูจอง หมู่ที่ 19	เพื่อให้ประชาชนได้รับความสะดวก รวดเร็ว และปลอดภัยจากการสัญจรไปมา	ผิวจราจรคอนกรีตเสริมเหล็ก กว้าง 4.00 เมตร ยาว 1,000.00 เมตร หนา 0.15 เมตร หรือมีพื้นที่ไม่น้อยกว่า 4,000.00 ตารางเมตร รายละเอียดตามใบประมาณการกองช่าง	-	133,000	-	-	-	ใช้เวลาเดินทางลดลง	1. ประชาชนได้รับความสะดวกและรวดเร็วในการเดินทาง 2. ประหยัดเวลาในการเดินทาง 3. อุบัติเหตุลดลง	กองช่าง

ก. ยุทธศาสตร์จังหวัดที่ 2 การส่งเสริมการค้า การลงทุนและการท่องเที่ยว

ข. ยุทธศาสตร์การพัฒนาของ อปท. ในเขตจังหวัดที่ 1 การพัฒนาโครงสร้างพื้นฐาน

1. ยุทธศาสตร์การพัฒนาด้านโครงสร้างพื้นฐาน

1.2 แผนงานอุตสาหกรรมและการโยธา

ที่	โครงการ	วัตถุประสงค์	เป้าหมาย (ผลผลิตของโครงการ)	งบประมาณและที่ผ่านมา					ตัวชี้วัด (KPI)	ผลที่คาดว่าจะได้รับ	หน่วยงาน รับผิดชอบหลัก
				2566 (บาท)	2567 (บาท)	2568 (บาท)	2569 (บาท)	2570 (บาท)			
65	โครงการก่อสร้างถนนดิน สายห้วยทรายทอง เชื่อม บ้านโคกใหญ่ หมู่ที่ 14	เพื่อให้ประชาชนได้รับความสะดวก รวดเร็ว และปลอดภัยจากการสัญจรไปมา	ผิวจราจรคอนกรีตเสริมเหล็ก กว้าง 4.00 เมตร ยาว 2,000 เมตร หนา 0.15 เมตร หรือมีพื้นที่ไม่น้อยกว่า 800.00 ตารางเมตร รายละเอียดตามใบประมาณการกองช่าง	-	200,000	-	-	-	ใช้เวลาเดินทางลดลง	1. ประชาชนได้รับความสะดวกและรวดเร็วในการเดินทาง 2. ประหยัดเวลาในการเดินทาง 3. อุบัติเหตุลดลง	กองช่าง
66	โครงการปรับปรุงถนนลูกรัง ซอยนาจะหลวย 10 บ้านนาจะหลวย หมู่ที่ 1	เพื่อให้ประชาชนได้รับความสะดวก รวดเร็ว และปลอดภัยจากการสัญจรไปมา	ผิวจราจรขนาดกว้าง 4.00 เมตร ยาว 1,000.00 เมตร หนา 0.03 ซม. หรือมีพื้นที่ไม่น้อยกว่า 4,000 ตารางเมตร รายละเอียดตามใบประมาณการกองช่าง	-	-	150,000	-	-	ใช้เวลาเดินทางลดลง	1. ประชาชนได้รับความสะดวกและรวดเร็วในการเดินทาง 2. ประหยัดเวลาในการเดินทาง 3. อุบัติเหตุลดลง	กองช่าง

ก. ยุทธศาสตร์จังหวัดที่ 2 การส่งเสริมการค้า การลงทุนและการท่องเที่ยว

ข. ยุทธศาสตร์การพัฒนาของ อปท. ในเขตจังหวัดที่ 1 การพัฒนาโครงสร้างพื้นฐาน

1. ยุทธศาสตร์การพัฒนาด้านโครงสร้างพื้นฐาน

1.2 แผนงานอุตสาหกรรมและการโยธา

ที่	โครงการ	วัตถุประสงค์	เป้าหมาย (ผลผลิตของโครงการ)	งบประมาณและที่ผ่านมา					ตัวชี้วัด (KPI)	ผลที่คาดว่าจะได้รับ	หน่วยงาน รับผิดชอบหลัก
				2566 (บาท)	2567 (บาท)	2568 (บาท)	2569 (บาท)	2570 (บาท)			
67	โครงการปรับปรุงถนน ลูกรัง ซอยคำโตน1 บ้านคำโตน หมู่ที่ 4 - ถนนสายท่าก่อ หมู่ที่ 2	เพื่อให้ประชาชนได้รับ ความสะดวก รวดเร็ว และปลอดภัยจากการ สัญจรไปมา	ผิวจราจรขนาดกว้าง 4.00 เมตร ยาว 1,000.00 เมตร หนา 0.03 ซม. หรือมีพื้นที่ ไม่น้อยกว่า 4,000 ตารางเมตร รายละเอียด ตามใบประมาณการกอง ช่าง	-	-	200,000	-	-	ใช้เวลาเดินทาง ลดลง	1. ประชาชน ได้รับความสะดวก และรวดเร็วในการ เดินทาง 2. ประหยัดเวลา ในการเดินทาง 3. อุบัติเหตุลดลง	กองช่าง
68	โครงการปรับปรุงถนน สาย2248- บ้านท่าก่อ บ้านท่าก่อ หมู่ที่ 2	เพื่อให้ประชาชนได้รับ ความสะดวก รวดเร็ว และปลอดภัยจากการ สัญจรไปมา	ผิวจราจร กว้าง 6.00 เมตร ยาว 150 เมตร หนา 0.15 เมตร หรือมี พื้นที่ไม่น้อยกว่า 900.00 ตารางเมตร รายละเอียดตามใบ ประมาณการกองช่าง	-	500,000	-	500,000	-	ใช้เวลาเดินทาง ลดลง	1. ประชาชน ได้รับความสะดวก และรวดเร็วในการ เดินทาง 2. ประหยัดเวลา ในการเดินทาง 3. อุบัติเหตุลดลง	กองช่าง

ก. ยุทธศาสตร์จังหวัดที่ 2 การส่งเสริมการค้า การลงทุนและการท่องเที่ยว

ข. ยุทธศาสตร์การพัฒนาของ อปท. ในเขตจังหวัดที่ 1 การพัฒนาโครงสร้างพื้นฐาน

1. ยุทธศาสตร์การพัฒนาด้านโครงสร้างพื้นฐาน

1.2 แผนงานอุตสาหกรรมและการโยธา

ที่	โครงการ	วัตถุประสงค์	เป้าหมาย (ผลผลิตของโครงการ)	งบประมาณและที่ผ่านมา					ตัวชี้วัด (KPI)	ผลที่คาดว่าจะได้รับ	หน่วยงาน รับผิดชอบหลัก
				2566 (บาท)	2567 (บาท)	2568 (บาท)	2569 (บาท)	2570 (บาท)			
69	โครงการปรับปรุงถนน ซอยแก้งเรื่อง5 บ้านแก้งเรื่อง หมู่ที่ 3	เพื่อให้ประชาชนได้รับ ความสะดวก รวดเร็ว และปลอดภัยจากการ สัญจรไปมา	ผิวจราจรขนาดกว้าง 4.00 เมตร ยาว 1,000.00 เมตร หนา 0.03 ซม. หรือมีพื้นที่ไม่ น้อยกว่า 4,000 ตาราง เมตร รายละเอียดตาม ใบประมาณการกองช่าง	-	-	133,000	-	-	ใช้เวลาเดินทาง ลดลง	1. ประชาชน ได้รับความสะดวก และรวดเร็วในการ เดินทาง 2. ประหยัดเวลา ในการเดินทาง 3. อุบัติเหตุลดลง	กองช่าง
70	โครงการปรับปรุงถนน ลูกรัง ซอยคำโตน9 บ้านคำโตน หมู่ที่ 4	เพื่อให้ประชาชนได้รับ ความสะดวก รวดเร็ว และปลอดภัยจากการ สัญจรไปมา	ผิวจราจร กว้าง 4.00 เมตร ยาว 1,000 เมตร หนา 0.03 เมตร หรือมี พื้นที่ไม่น้อยกว่า 4,000.00 ตารางเมตร รายละเอียดตามใบ ประมาณการกองช่าง	-	-	-	133,000	-	ใช้เวลาเดินทาง ลดลง	1. ประชาชน ได้รับความสะดวก และรวดเร็วในการ เดินทาง 2. ประหยัดเวลา ในการเดินทาง 3. อุบัติเหตุลดลง	กองช่าง

ก. ยุทธศาสตร์จังหวัดที่ 2 การส่งเสริมการค้า การลงทุนและการท่องเที่ยว

ข. ยุทธศาสตร์การพัฒนาของ อปท. ในเขตจังหวัดที่ 1 การพัฒนาโครงสร้างพื้นฐาน

1. ยุทธศาสตร์การพัฒนาด้านโครงสร้างพื้นฐาน

1.2 แผนงานอุตสาหกรรมและการโยธา

ที่	โครงการ	วัตถุประสงค์	เป้าหมาย (ผลผลิตของโครงการ)	งบประมาณและที่ผ่านมา					ตัวชี้วัด (KPI)	ผลที่คาดว่าจะได้รับ	หน่วยงาน รับผิดชอบหลัก
				2566 (บาท)	2567 (บาท)	2568 (บาท)	2569 (บาท)	2570 (บาท)			
71	โครงการปรับปรุงถนน ลูกรัง ซอยคำโตน 11 บ้านคำโตน หมู่ที่ 4	เพื่อให้ประชาชนได้รับ ความสะดวก รวดเร็ว และปลอดภัยจากการ สัญจรไปมา	ผิวจราจร กว้าง 4.00 เมตร ยาว 1,000 เมตร หนา 0.03 เมตร หรือมี พื้นที่ไม่น้อยกว่า 4,000.00 ตารางเมตร รายละเอียดตามใบ ประมาณการกองช่าง	-	-	-	-	133,000	ใช้เวลาเดินทาง ลดลง	1. ประชาชน ได้รับความสะดวก และรวดเร็วในการ เดินทาง 2. ประหยัดเวลา ในการเดินทาง 3. อุบัติเหตุลดลง	กองช่าง
72	โครงการปรับปรุงผิว จราจรถนน ซอยโคกใหญ่5 บ้านโคกใหญ่ หมู่ที่5	เพื่อให้ประชาชนได้รับ ความสะดวก รวดเร็ว และปลอดภัยจากการ สัญจรไปมา	ผิวจราจรคอนกรีตเสริม เหล็ก กว้าง 4.00 เมตร ยาว 200 เมตร หนา 0.15 เมตร หรือมีพื้นที่ ไม่น้อยกว่า 800.00 ตารางเมตร รายละเอียด ตามใบประมาณการกอง ช่าง	400,000	-	-	-	-	ใช้เวลาเดินทาง ลดลง	1. ประชาชน ได้รับความสะดวก และรวดเร็วในการ เดินทาง 2. ประหยัดเวลา ในการเดินทาง	กองช่าง

ก. ยุทธศาสตร์จังหวัดที่ 2 การส่งเสริมการค้า การลงทุนและการท่องเที่ยว

ข. ยุทธศาสตร์การพัฒนาของ อปท. ในเขตจังหวัดที่ 1 การพัฒนาโครงสร้างพื้นฐาน

1. ยุทธศาสตร์การพัฒนาด้านโครงสร้างพื้นฐาน

1.2 แผนงานอุตสาหกรรมและการโยธา

ที่	โครงการ	วัตถุประสงค์	เป้าหมาย (ผลผลิตของโครงการ)	งบประมาณและที่ผ่านมา					ตัวชี้วัด (KPI)	ผลที่คาดว่าจะได้รับ	หน่วยงาน รับผิดชอบหลัก
				2566 (บาท)	2567 (บาท)	2568 (บาท)	2569 (บาท)	2570 (บาท)			
73	โครงการปรับปรุงผิวจราจรถนนซอยโคกใหญ่9 บ้านโคกใหญ่ หมู่ที่5	เพื่อให้ประชาชนได้รับความสะดวก รวดเร็ว และปลอดภัยจากการสัญจรไปมา	ผิวจราจรคอนกรีตเสริมเหล็ก กว้าง 4.00 เมตร ยาว 100 เมตร หนา 0.15 เมตร หรือมีพื้นที่ไม่น้อยกว่า 800.00 ตารางเมตร รายละเอียดตามใบประมาณการกองช่าง	-	-	400,000	-	-	ใช้เวลาเดินทางลดลง	1. ประชาชนได้รับความสะดวกและรวดเร็วในการเดินทาง 2. ประหยัดเวลาในการเดินทาง	กองช่าง
74	โครงการปรับปรุงผิวจราจรถนนซอยโคกใหญ่10 บ้านโคกใหญ่ หมู่ที่5	เพื่อให้ประชาชนได้รับความสะดวก รวดเร็ว และปลอดภัยจากการสัญจรไปมา	ผิวจราจรคอนกรีตเสริมเหล็ก กว้าง 4.00 เมตร ยาว 100 เมตร หนา 0.15 เมตร หรือมีพื้นที่ไม่น้อยกว่า 800.00 ตารางเมตร รายละเอียดตามใบประมาณการกองช่าง	-	-	400,000	-	-	ใช้เวลาเดินทางลดลง	1. ประชาชนได้รับความสะดวกและรวดเร็วในการเดินทาง 2. ประหยัดเวลาในการเดินทาง	กองช่าง

ก. ยุทธศาสตร์จังหวัดที่ 2 การส่งเสริมการค้า การลงทุนและการท่องเที่ยว

ข. ยุทธศาสตร์การพัฒนาของ อปท. ในเขตจังหวัดที่ 1 การพัฒนาโครงสร้างพื้นฐาน

1. ยุทธศาสตร์การพัฒนาด้านโครงสร้างพื้นฐาน

1.2 แผนงานอุตสาหกรรมและการโยธา

ที่	โครงการ	วัตถุประสงค์	เป้าหมาย (ผลผลิตของโครงการ)	งบประมาณและที่ผ่านมา					ตัวชี้วัด (KPI)	ผลที่คาดว่าจะได้รับ	หน่วยงาน รับผิดชอบหลัก
				2566 (บาท)	2567 (บาท)	2568 (บาท)	2569 (บาท)	2570 (บาท)			
75	โครงการปรับปรุงถนน ลูกรัง ซอยโคกใหญ่13 บ้านโคกใหญ่ หมู่ที่ 5	ปรับปรุงถนนลูกรัง รายละเอียดตามใบ ประมาณการกองช่าง	ผิวจราจรขนาดกว้าง 4.00 เมตร ยาว 3,000.00 เมตร หนา 0.03 ซม. หรือพื้นที่ไม่ น้อยกว่า 12,000.00 ตารางเมตร รายละเอียด ตามใบประมาณการกอง ช่าง	-	399,000	-	-	-	ใช้เวลาเดินทาง ลดลง	1. ประชาชน ได้รับความสะดวก และรวดเร็วในการ เดินทาง 2. ประหยัดเวลา ในการเดินทาง 3. อุบัติเหตุลดลง	กองช่าง
76	โครงการปรับปรุงผิว จราจรถนน ซอยโคกใหญ่13 บ้านโคกใหญ่ หมู่ที่5	เพื่อให้ประชาชนได้รับ ความสะดวก รวดเร็ว และปลอดภัยจากการ สัญจรไปมา	ผิวจราจรคอนกรีตเสริม เหล็ก กว้าง 5.00 เมตร ยาว 100 เมตร หนา 0.15 เมตร หรือมีพื้นที่ ไม่น้อยกว่า 800.00 ตารางเมตร รายละเอียด ตามใบประมาณการกอง ช่าง	500,000	-	-	-	-	ใช้เวลาเดินทาง ลดลง	1. ประชาชน ได้รับความสะดวก และรวดเร็วในการ เดินทาง 2. ประหยัดเวลา ในการเดินทาง	กองช่าง

ก. ยุทธศาสตร์จังหวัดที่ 2 การส่งเสริมการค้า การลงทุนและการท่องเที่ยว

ข. ยุทธศาสตร์การพัฒนาของ อปท. ในเขตจังหวัดที่ 1 การพัฒนาโครงสร้างพื้นฐาน

1. ยุทธศาสตร์การพัฒนาด้านโครงสร้างพื้นฐาน

1.2 แผนงานอุตสาหกรรมและการโยธา

ที่	โครงการ	วัตถุประสงค์	เป้าหมาย (ผลผลิตของโครงการ)	งบประมาณและที่ผ่านมา					ตัวชี้วัด (KPI)	ผลที่คาดว่าจะได้รับ	หน่วยงาน รับผิดชอบหลัก
				2566 (บาท)	2567 (บาท)	2568 (บาท)	2569 (บาท)	2570 (บาท)			
77	โครงการปรับปรุงถนน ลูกรัง ซอยโคกใหญ่19 บ้านโคกใหญ่ หมู่ที่5	เพื่อให้ประชาชนได้รับ ความสะดวก รวดเร็ว และปลอดภัยจากการ สัญจรไปมา	ผิวจราจรขนาดกว้าง 4.00 เมตร ยาว 1,000.00 เมตร หนา 0.03 ซม. หรือพื้นที่ไม่ น้อยกว่า 4,000.00 ตารางเมตร รายละเอียด ตามใบประมาณการกอง ช่าง	133,000	-	-	-	-	ใช้เวลาเดินทาง ลดลง	1. ประชาชน ได้รับความสะดวก และรวดเร็วในการ เดินทาง 2. ประหยัดเวลา ในการเดินทาง 3. อุบัติเหตุลดลง	กองช่าง
78	โครงการปรับปรุงผิว ถนนคอนกรีตเสริมเหล็ก ด้วยแอสฟัลต์ติกคอนกรีต สายบ้านแก้งเรื่องพัฒนา หมู่ที่ 15 - บ้านแก้ง ชีเหล็ก หมู่ที่ 9	เพื่อให้ประชาชนได้รับ ความสะดวก รวดเร็ว และปลอดภัยจากการ สัญจรไปมา	ผิวจราจรขนาดกว้าง 4.00 เมตร ยาว 800.00 เมตร หนา 0.05 ซม. หรือปริมาณ หินคลุก 2,400.ตาราง เมตร รายละเอียดตาม ใบประมาณการกองช่าง	-	500,000	-	-	-	ใช้เวลาเดินทาง ลดลง	1. ประชาชน ได้รับความสะดวก และรวดเร็วในการ เดินทาง 2. ประหยัดเวลา ในการเดินทาง 3. อุบัติเหตุลดลง	กองช่าง

ก. ยุทธศาสตร์จังหวัดที่ 2 การส่งเสริมการค้า การลงทุนและการท่องเที่ยว

ข. ยุทธศาสตร์การพัฒนาของ อปท. ในเขตจังหวัดที่ 1 การพัฒนาโครงสร้างพื้นฐาน

1. ยุทธศาสตร์การพัฒนาด้านโครงสร้างพื้นฐาน

1.2 แผนงานอุตสาหกรรมและการโยธา

ที่	โครงการ	วัตถุประสงค์	เป้าหมาย (ผลผลิตของโครงการ)	งบประมาณและที่ผ่านมา					ตัวชี้วัด (KPI)	ผลที่คาดว่าจะได้รับ	หน่วยงาน รับผิดชอบหลัก
				2566 (บาท)	2567 (บาท)	2568 (บาท)	2569 (บาท)	2570 (บาท)			
79	โครงการปรับปรุงถนน ลูกรัง สายบ้านแก้ง ชีเหล็ก บ้านทุ่งเงิน ตำบลบ้านตูม อำเภอหนองหลวง	เพื่อให้ประชาชนได้รับ ความสะดวก รวดเร็ว และปลอดภัยจากการ สัญจรไปมา	ผิวจราจรขนาดกว้าง 5.00 เมตร ยาว 1,000.00 เมตร หนา 0.03 ซม. หรือพื้นที่ไม่ น้อยกว่า 4,000.00 ตารางเมตร รายละเอียด ตามใบประมาณการกอง ช่าง	-	300,000	-	-	300,000	ใช้เวลาเดินทาง ลดลง	1. ประชาชน ได้รับความสะดวก และรวดเร็วในการ เดินทาง 2. ประหยัดเวลา ในการเดินทาง 3. อุบัติเหตุลดลง	กองช่าง
80	โครงการปรับปรุงถนน ลูกรังด้วยหินคลุก ซอยนาผู้ใหญ่อ่อนศรี บ้านกลางเมือง หมู่ที่ 11	เพื่อให้ประชาชนได้รับ ความสะดวก รวดเร็ว และปลอดภัยจากการ สัญจรไปมา	ผิวจราจรขนาดกว้าง 4.00 เมตร ยาว 2,000.00 เมตร หนา 0.03 ซม. หรือพื้นที่ไม่ น้อยกว่า 8,000.00 ตารางเมตร รายละเอียด ตามใบประมาณการกอง ช่าง	-	266,000	-	-	-	ใช้เวลาเดินทาง ลดลง	1. ประชาชน ได้รับความสะดวก และรวดเร็วในการ เดินทาง 2. ประหยัดเวลา ในการเดินทาง 3. อุบัติเหตุลดลง	กองช่าง

ก. ยุทธศาสตร์จังหวัดที่ 2 การส่งเสริมการค้า การลงทุนและการท่องเที่ยว

ข. ยุทธศาสตร์การพัฒนาของ อปท. ในเขตจังหวัดที่ 1 การพัฒนาโครงสร้างพื้นฐาน

1. ยุทธศาสตร์การพัฒนาด้านโครงสร้างพื้นฐาน

1.2 แผนงานอุตสาหกรรมและการโยธา

ที่	โครงการ	วัตถุประสงค์	เป้าหมาย (ผลผลิตของโครงการ)	งบประมาณและที่ผ่านมา					ตัวชี้วัด (KPI)	ผลที่คาดว่าจะได้รับ	หน่วยงาน รับผิดชอบหลัก
				2566 (บาท)	2567 (บาท)	2568 (บาท)	2569 (บาท)	2570 (บาท)			
81	โครงการปรับปรุงถนน ลูกรัง ซอยกลางเมือง5 บ้านกลางเมือง หมู่ที่ 11	เพื่อให้ประชาชนได้รับ ความสะดวก รวดเร็ว และปลอดภัยจากการ สัญจรไปมา	ผิวจราจรขนาดกว้าง 4.00 เมตร ยาว 1,000.00 เมตร หนา 0.03 ซม. หรือพื้นที่ไม่ น้อยกว่า 8,000.00 ตารางเมตร รายละเอียด ตามใบประมาณการกอง ช่าง	-	150,000	-	150,000	-	ใช้เวลาเดินทาง ลดลง	1. ประชาชน ได้รับความสะดวก และรวดเร็วในการ เดินทาง 2. ประหยัดเวลา ในการเดินทาง 3. อุบัติเหตุลดลง	กองช่าง
82	โครงการปรับปรุงถนน ลูกรัง ซอยหลังวัดป่า นาจะหลวย บ้านกลาง เมือง หมู่ที่ 11	เพื่อให้ประชาชนได้รับ ความสะดวก รวดเร็ว และปลอดภัยจากการ สัญจรไปมา	ผิวจราจรขนาดกว้าง 4.00 เมตร ยาว 1,000.00 เมตร หนา 0.03 ซม. หรือพื้นที่ไม่ น้อยกว่า 4,000.00 ตารางเมตร รายละเอียด ตามใบประมาณการกอง ช่าง	-	200,000	-	-	-	ใช้เวลาเดินทาง ลดลง	1. ประชาชน ได้รับความสะดวก และรวดเร็วในการ เดินทาง 2. ประหยัดเวลา ในการเดินทาง 3. อุบัติเหตุลดลง	กองช่าง

เปลี่ยนแปลง 2/67

ก. ยุทธศาสตร์จังหวัดที่ 2 การส่งเสริมการค้า การลงทุนและการท่องเที่ยว

ข. ยุทธศาสตร์การพัฒนาของ อปท. ในเขตจังหวัดที่ 1 การพัฒนาโครงสร้างพื้นฐาน

1. ยุทธศาสตร์การพัฒนาด้านโครงสร้างพื้นฐาน

1.2 แผนงานอุตสาหกรรมและการโยธา

ที่	โครงการ	วัตถุประสงค์	เป้าหมาย (ผลผลิตของโครงการ)	งบประมาณและที่ผ่านมา					ตัวชี้วัด (KPI)	ผลที่คาดว่าจะได้รับ	หน่วยงาน รับผิดชอบหลัก
				2566 (บาท)	2567 (บาท)	2568 (บาท)	2569 (บาท)	2570 (บาท)			
83	โครงการปรับปรุงถนน ลูกรัง ซอยโคกใหญ่ 1 บ้านโคกใหญ่ หมู่ที่ 14	เพื่อให้ประชาชนได้รับ ความสะดวก รวดเร็ว และปลอดภัยจากการ สัญจรไปมา	ผิวจราจรขนาดกว้าง 4.00 เมตร ยาว 1,000.00 เมตร หนา 0.03 ซม. หรือพื้นที่ไม่ น้อยกว่า 4,000.00 ตารางเมตร รายละเอียด ตามใบประมาณการกอง ช่าง	-	-	150,000	-	-	ใช้เวลาเดินทาง ลดลง	1. ประชาชน ได้รับความสะดวก และรวดเร็วในการ เดินทาง 2. ประหยัดเวลา ในการเดินทาง 3. อุบัติเหตุลดลง	กองช่าง
84	โครงการปรับปรุงถนน ลูกรัง ซอยหนองปลา2 บ้านหนองมันปลา หมู่ที่ 16	เพื่อให้ประชาชนได้รับ ความสะดวก รวดเร็ว และปลอดภัยจากการ สัญจรไปมา	ผิวจราจรขนาดกว้าง 4.00 เมตร ยาว 1,000.00 เมตร หนา 0.03 ซม. หรือพื้นที่ไม่ น้อยกว่า 4,000.00 ตารางเมตร รายละเอียด ตามใบประมาณการกอง ช่าง	133,000	-	-	-	-	ใช้เวลาเดินทาง ลดลง	1. ประชาชน ได้รับความสะดวก และรวดเร็วในการ เดินทาง 2. ประหยัดเวลา ในการเดินทาง 3. อุบัติเหตุลดลง	กองช่าง

ก. ยุทธศาสตร์จังหวัดที่ 2 การส่งเสริมการค้า การลงทุนและการท่องเที่ยว

ข. ยุทธศาสตร์การพัฒนาของ อปท. ในเขตจังหวัดที่ 1 การพัฒนาโครงสร้างพื้นฐาน

1. ยุทธศาสตร์การพัฒนาด้านโครงสร้างพื้นฐาน

1.2 แผนงานอุตสาหกรรมและการโยธา

ที่	โครงการ	วัตถุประสงค์	เป้าหมาย (ผลผลิตของโครงการ)	งบประมาณและที่ผ่านมา					ตัวชี้วัด (KPI)	ผลที่คาดว่าจะได้รับ	หน่วยงาน รับผิดชอบหลัก
				2566 (บาท)	2567 (บาท)	2568 (บาท)	2569 (บาท)	2570 (บาท)			
85	โครงการปรับปรุงถนน ลูกรัง ถนนสายอ่าง เก็บน้ำฝิ่งเพ บ้านแก้งเรื่องพัฒนา หมู่ที่ 15	เพื่อให้ประชาชนได้รับ ความสะดวก รวดเร็ว และปลอดภัยจากการ สัญจรไปมา	ผิวจราจรขนาดกว้าง 3.00 เมตร ยาว 1,000.00 เมตร หนา 0.03 ซม. หรือพื้นที่ไม่ น้อยกว่า 4,000.00 ตารางเมตร รายละเอียด ตามใบประมาณการกอง ช่าง	-	-	133,000	-	-	ใช้เวลาเดินทาง ลดลง	1. ประชาชน ได้รับความสะดวก และรวดเร็วในการ เดินทาง 2. ประหยัดเวลา ในการเดินทาง 3. อุบัติเหตุลดลง	กองช่าง
86	โครงการปรับปรุงผิว ถนนคอนกรีตเสริม เหล็กด้วยแอสฟัลท์ ติกคอนกรีต ซอยโคกใหญ่5 บ้านโคกใหญ่ หมู่ที่ 14	เพื่อให้ประชาชนได้รับ ความสะดวก รวดเร็ว และปลอดภัยจากการ สัญจรไปมา	ผิวจราจรขนาดกว้าง 4.00 เมตร ยาว 240.00 เมตร หนา 0.04 ซม. หรือมีพื้นที่ ไม่น้อยกว่า 960.00 ตารางเมตร รายละเอียด ตามใบประมาณการกอง ช่าง	400,000	-	-	-	-	ใช้เวลาเดินทาง แก้ไข	1. ประชาชน ได้รับความสะดวก และรวดเร็วในการ เดินทาง 2. ประหยัดเวลา ในการเดินทาง 3. อุบัติเหตุลดลง	กองช่าง

ก. ยุทธศาสตร์จังหวัดที่ 2 การส่งเสริมการค้า การลงทุนและการท่องเที่ยว

ข. ยุทธศาสตร์การพัฒนาของ อปท. ในเขตจังหวัดที่ 1 การพัฒนาโครงสร้างพื้นฐาน

1. ยุทธศาสตร์การพัฒนาด้านโครงสร้างพื้นฐาน

1.2 แผนงานอุตสาหกรรมและการโยธา

ที่	โครงการ	วัตถุประสงค์	เป้าหมาย (ผลผลิตของโครงการ)	งบประมาณและที่ผ่านมา					ตัวชี้วัด (KPI)	ผลที่คาดว่าจะได้รับ	หน่วยงาน รับผิดชอบหลัก
				2566 (บาท)	2567 (บาท)	2568 (บาท)	2569 (บาท)	2570 (บาท)			
87	โครงการปรับปรุงถนน ลูกรัง ซอยหนองปลา บ้านหนองมันปลา หมู่ที่ 16	เพื่อให้ประชาชนได้รับ ความสะดวก รวดเร็ว และปลอดภัยจากการ สัญจรไปมา	ผิวจราจรขนาดกว้าง 4.00 เมตร ยาว 1,000.00 เมตร หนา 0.03 ซม. หรือพื้นที่ไม่ น้อยกว่า 4,000.00 ตารางเมตร รายละเอียด ตามใบประมาณการกอง ช่าง	133,000	-	-	-	-	ใช้เวลาเดินทาง ลดลง	1. ประชาชน ได้รับความสะดวก และรวดเร็วในการ เดินทาง 2. ประหยัดเวลา ในการเดินทาง 3. อุบัติเหตุลดลง	กองช่าง
88	โครงการปรับปรุงถนน ลูกรัง ซอยหนองปลา3 บ้านหนองมันปลา หมู่ที่ 16	เพื่อให้ประชาชนได้รับ ความสะดวก รวดเร็ว และปลอดภัยจากการ สัญจรไปมา	ผิวจราจรขนาดกว้าง 4.00 เมตร ยาว 1,000.00 เมตร หนา 0.03 ซม. หรือพื้นที่ไม่ น้อยกว่า 4,000.00 ตารางเมตร รายละเอียด ตามใบประมาณการกอง ช่าง	-	250,000	-	-	-	ใช้เวลาเดินทาง ลดลง	1. ประชาชน ได้รับความสะดวก และรวดเร็วในการ เดินทาง 2. ประหยัดเวลา ในการเดินทาง 3. อุบัติเหตุลดลง	กองช่าง
แก้ไข 1.69											

ก. ยุทธศาสตร์จังหวัดที่ 2 การส่งเสริมการค้า การลงทุนและการท่องเที่ยว

ข. ยุทธศาสตร์การพัฒนาของ อปท. ในเขตจังหวัดที่ 1 การพัฒนาโครงสร้างพื้นฐาน

1. ยุทธศาสตร์การพัฒนาด้านโครงสร้างพื้นฐาน

1.2 แผนงานอุตสาหกรรมและการโยธา

ที่	โครงการ	วัตถุประสงค์	เป้าหมาย (ผลผลิตของโครงการ)	งบประมาณและที่ผ่านมา					ตัวชี้วัด (KPI)	ผลที่คาดว่าจะได้รับ	หน่วยงาน รับผิดชอบหลัก
				2566 (บาท)	2567 (บาท)	2568 (บาท)	2569 (บาท)	2570 (บาท)			
89	โครงการปรับปรุงถนน ถนนดิน ซอยหนองมันปลา4 บ้านหนองมันปลา หมู่ที่ 16	เพื่อให้ประชาชนได้รับ ความสะดวก รวดเร็ว และปลอดภัยจากการ สัญจรไปมา	ผิวจราจรขนาดกว้าง 4.00 เมตร ยาว 2,000.00 เมตร หนา 0.03 ซม. หรือพื้นที่ไม่ น้อยกว่า 8,000.00 ตารางเมตร รายละเอียด ตามใบประมาณการกอง ช่าง	-	-	-	-	266,000	ใช้เวลาเดินทาง ลดลง	1. ประชาชน ได้รับความสะดวก และรวดเร็วในการ เดินทาง 2. ประหยัดเวลา ในการเดินทาง 3. อุบัติเหตุลดลง	เพื่อให้ประชาชน ได้รับความสะดวก รวดเร็วและ ปลอดภัยจากการ สัญจรไปมา
90	โครงการปรับปรุงถนน ซอยหนองมันปลา7 บ้านหนองมันปลา หมู่ที่ 16	เพื่อให้ประชาชนได้รับ ความสะดวก รวดเร็ว และปลอดภัยจากการ สัญจรไปมา	ผิวจราจรขนาดกว้าง 4.00 เมตร ยาว 1,000.00 เมตร หนา 0.03 ซม. หรือมีพื้นที่ ไม่น้อยกว่า 4,000 ตารางเมตร รายละเอียด ตามใบประมาณการกอง ช่าง	-	-	400,000	-	-	ใช้เวลาเดินทาง ลดลง	1. ประชาชน ได้รับความสะดวก และรวดเร็วในการ เดินทาง 2. ประหยัดเวลา ในการเดินทาง 3. อุบัติเหตุลดลง	เพื่อให้ประชาชน ได้รับความสะดวก รวดเร็วและ ปลอดภัยจากการ สัญจรไปมา

ก. ยุทธศาสตร์จังหวัดที่ 2 การส่งเสริมการค้า การลงทุนและการท่องเที่ยว

ข. ยุทธศาสตร์การพัฒนาของ อปท. ในเขตจังหวัดที่ 1 การพัฒนาโครงสร้างพื้นฐาน

1. ยุทธศาสตร์การพัฒนาด้านโครงสร้างพื้นฐาน

1.2 แผนงานอุตสาหกรรมและการโยธา

ที่	โครงการ	วัตถุประสงค์	เป้าหมาย (ผลผลิตของโครงการ)	งบประมาณและที่ผ่านมา					ตัวชี้วัด (KPI)	ผลที่คาดว่าจะได้รับ	หน่วยงาน รับผิดชอบหลัก
				2566 (บาท)	2567 (บาท)	2568 (บาท)	2569 (บาท)	2570 (บาท)			
91	โครงการปรับปรุงผิวถนนคอนกรีตเสริมเหล็กด้วยแอสฟัลต์ติกคอนกรีตซอยหนองมันปลา10 บ้านหนองมันปลา หมู่ที่ 16	เพื่อให้ประชาชนได้รับความสะดวก รวดเร็ว และปลอดภัยจากการสัญจรไปมา	ผิวจราจรขนาดกว้าง 4.00 เมตร ยาว 158.00 เมตร หนา 0.04 ซม. หรือพื้นที่ไม่น้อยกว่า 632.00 ตารางเมตร รายละเอียดตามใบประมาณการกองช่าง	280,000	-	-	-	-	ใช้เวลาเดินทางลดลง	1. ประชาชนได้รับความสะดวกและรวดเร็วในการเดินทาง 2. ประหยัดเวลาในการเดินทาง 3. อุบัติเหตุลดลง	กองช่าง
92	โครงการปรับปรุงถนนลูกรังด้วยหินคลุกถนนสาย หมู่บ้านจกส. - รีสอร์ท 444	เพื่อให้ประชาชนได้รับความสะดวก รวดเร็ว และปลอดภัยจากการสัญจรไปมา	ผิวจราจรขนาดกว้าง 4.00 เมตร ยาว 1,000.00 เมตร หนา 0.03 ซม. หรือพื้นที่ไม่น้อยกว่า 4,000.00 ตารางเมตร รายละเอียดตามใบประมาณการกองช่าง	-	-	200,000	-	-	ใช้เวลาเดินทางลดลง	1. ประชาชนได้รับความสะดวกและรวดเร็วในการเดินทาง 2. ประหยัดเวลาในการเดินทาง 3. อุบัติเหตุลดลง	กองช่าง

ก. ยุทธศาสตร์จังหวัดที่ 2 การส่งเสริมการค้า การลงทุนและการท่องเที่ยว

ข. ยุทธศาสตร์การพัฒนาของ อปท. ในเขตจังหวัดที่ 1 การพัฒนาโครงสร้างพื้นฐาน

1. ยุทธศาสตร์การพัฒนาด้านโครงสร้างพื้นฐาน

1.2 แผนงานอุตสาหกรรมและการโยธา

ที่	โครงการ	วัตถุประสงค์	เป้าหมาย (ผลผลิตของโครงการ)	งบประมาณและที่ผ่านมา					ตัวชี้วัด (KPI)	ผลที่คาดว่าจะได้รับ	หน่วยงาน รับผิดชอบหลัก
				2566 (บาท)	2567 (บาท)	2568 (บาท)	2569 (บาท)	2570 (บาท)			
93	โครงการปรับปรุงถนน ลูกรังด้วยหินคลุก ซอยไร่นาเจริญ4 บ้านไร่นาเจริญ หมู่ที่ 18	เพื่อให้ประชาชนได้รับ ความสะดวก รวดเร็ว และปลอดภัยจากการ สัญจรไปมา	ผิวจราจรขนาดกว้าง 4.00 เมตร ยาว 1,000.00 เมตร หนา 0.03 ซม. หรือพื้นที่ไม่ น้อยกว่า 4,000.00 ตารางเมตร รายละเอียด ตามใบประมาณการกอง ช่าง	-	200,000	-	-	-	ใช้เวลาเดินทาง ลดลง	1. ประชาชน ได้รับความสะดวก และรวดเร็วในการ เดินทาง 2. ประหยัดเวลา ในการเดินทาง 3. อุบัติเหตุลดลง	กองช่าง
94	โครงการปรับปรุงถนน ลูกรังด้วยหินคลุก ซอยไร่นาเจริญ6 บ้านไร่นาเจริญ หมู่ที่18	เพื่อให้ประชาชนได้รับ ความสะดวก รวดเร็ว และปลอดภัยจากการ สัญจรไปมา	ผิวจราจรขนาดกว้าง 4.00 เมตร ยาว 3,000.00 เมตร หนา 0.03 ซม. หรือพื้นที่ไม่ น้อยกว่า 12,000.00 ตารางเมตร รายละเอียด ตามใบประมาณการกอง ช่าง	133,000	133,000	133,000	-	-	ใช้เวลาเดินทาง ลดลง	1. ประชาชน ได้รับความสะดวก และรวดเร็วในการ เดินทาง 2. ประหยัดเวลา ในการเดินทาง 3. อุบัติเหตุลดลง	กองช่าง

ก. ยุทธศาสตร์จังหวัดที่ 2 การส่งเสริมการค้า การลงทุนและการท่องเที่ยว

ข. ยุทธศาสตร์การพัฒนาของ อปท. ในเขตจังหวัดที่ 1 การพัฒนาโครงสร้างพื้นฐาน

1. ยุทธศาสตร์การพัฒนาด้านโครงสร้างพื้นฐาน

1.2 แผนงานอุตสาหกรรมและการโยธา

ที่	โครงการ	วัตถุประสงค์	เป้าหมาย (ผลผลิตของโครงการ)	งบประมาณและที่ผ่านมา					ตัวชี้วัด (KPI)	ผลที่คาดว่าจะได้รับ	หน่วยงาน รับผิดชอบหลัก
				2566 (บาท)	2567 (บาท)	2568 (บาท)	2569 (บาท)	2570 (บาท)			
95	โครงการปรับปรุงถนน ซอยตรงข้ามปั้มน้ำมัน ป.ศิริ บ้านไร่นาเจริญ หมู่ที่ 18	เพื่อให้ประชาชนได้รับ ความสะดวก รวดเร็ว และปลอดภัยจากการ สัญจรไปมา	ผิวจราจรขนาดกว้าง 4.00 เมตร ยาว 1,000.00 เมตร หนา 0.03 ซม. หรือพื้นที่ไม่ น้อยกว่า 4,000.00 ตารางเมตร รายละเอียด ตามใบประมาณการกอง ช่าง	-	100,000	-	-	-	ใช้เวลาเดินทาง ลดลง	1. ประชาชน ได้รับความสะดวก และรวดเร็วในการ เดินทาง 2. ประหยัดเวลา ในการเดินทาง 3. อุบัติเหตุลดลง	กองช่าง
96	โครงการปรับปรุงถนน ซอยหนองนกเป็ด บ้านไร่นาเจริญ หมู่ที่ 18	เพื่อให้ประชาชนได้รับ ความสะดวก รวดเร็ว และปลอดภัยจากการ สัญจรไปมา	ผิวจราจรขนาดกว้าง 4.00 เมตร ยาว 1,000.00 เมตร หนา 0.03 ซม. หรือพื้นที่ไม่ น้อยกว่า 4,000.00 ตารางเมตร รายละเอียด ตามใบประมาณการกอง ช่าง	-	150,000	-	-	-	ใช้เวลาเดินทาง ลดลง	1. ประชาชน ได้รับความสะดวก และรวดเร็วในการ เดินทาง 2. ประหยัดเวลา ในการเดินทาง 3. อุบัติเหตุลดลง	กองช่าง

ก. ยุทธศาสตร์จังหวัดที่ 2 การส่งเสริมการค้า การลงทุนและการท่องเที่ยว

ข. ยุทธศาสตร์การพัฒนาของ อปท. ในเขตจังหวัดที่ 1 การพัฒนาโครงสร้างพื้นฐาน

1. ยุทธศาสตร์การพัฒนาด้านโครงสร้างพื้นฐาน

1.2 แผนงานอุตสาหกรรมและการโยธา

ที่	โครงการ	วัตถุประสงค์	เป้าหมาย (ผลผลิตของโครงการ)	งบประมาณและที่ผ่านมา					ตัวชี้วัด (KPI)	ผลที่คาดว่าจะได้รับ	หน่วยงาน รับผิดชอบหลัก
				2566 (บาท)	2567 (บาท)	2568 (บาท)	2569 (บาท)	2570 (บาท)			
97	โครงการปรับปรุงถนน ซอยไร่ภูจอง 2 บ้านไร่ภูจอง หมู่ที่ 19	เพื่อให้ประชาชนได้รับ ความสะดวก รวดเร็ว และปลอดภัยจากการ สัญจรไปมา	ผิวจราจรขนาดกว้าง 4.00 เมตร ยาว 2,000.00 เมตร หนา 0.03 ซม. หรือพื้นที่ไม่ น้อยกว่า 8,000.00 ตารางเมตร รายละเอียด ตามใบประมาณการกอง	133,000	-	133,000	-	-	ใช้เวลาเดินทาง ลดลง	1. ประชาชน ได้รับความสะดวก และรวดเร็วในการ เดินทาง 2. ประหยัดเวลา ในการเดินทาง 3. อุบัติเหตุลดลง	กองช่าง
98	โครงการปรับปรุงถนน ซอยไร่ภูจอง 6 บ้านไร่ภูจอง หมู่ที่ 19	เพื่อให้ประชาชนได้รับ ความสะดวก รวดเร็ว และปลอดภัยจากการ สัญจรไปมา	ผิวจราจรขนาดกว้าง 4.00 เมตร ยาว 1,000.00 เมตร หนา 0.03 ซม. หรือพื้นที่ไม่ น้อยกว่า 4,000.00 ตารางเมตร รายละเอียด ตามใบประมาณการกอง ช่าง	-	100,000	-	-	-	ใช้เวลาเดินทาง ลดลง	1. ประชาชน ได้รับความสะดวก และรวดเร็วในการ เดินทาง 2. ประหยัดเวลา ในการเดินทาง 3. อุบัติเหตุลดลง	กองช่าง

ก. ยุทธศาสตร์จังหวัดที่ 2 การส่งเสริมการค้า การลงทุนและการท่องเที่ยว

ข. ยุทธศาสตร์การพัฒนาของ อปท. ในเขตจังหวัดที่ 1 การพัฒนาโครงสร้างพื้นฐาน

1. ยุทธศาสตร์การพัฒนาด้านโครงสร้างพื้นฐาน

1.2 แผนงานอุตสาหกรรมและการโยธา

ที่	โครงการ	วัตถุประสงค์	เป้าหมาย (ผลผลิตของโครงการ)	งบประมาณและที่ผ่านมา					ตัวชี้วัด (KPI)	ผลที่คาดว่าจะได้รับ	หน่วยงาน รับผิดชอบหลัก
				2566 (บาท)	2567 (บาท)	2568 (บาท)	2569 (บาท)	2570 (บาท)			
99	โครงการปรับปรุงถนน ซอยไร่ภูจอง 8 บ้านไร่ภูจอง หมู่ที่ 19	เพื่อให้ประชาชนได้รับ ความสะดวก รวดเร็ว และปลอดภัยจากการ สัญจรไปมา	ผิวจราจรขนาดกว้าง 4.00 เมตร ยาว 2,000.00 เมตร หนา 0.03 ซม. หรือพื้นที่ไม่ น้อยกว่า 8,000.00 ตารางเมตร รายละเอียด ตามใบประมาณการกอง ช่าง	150,000	-	-	-	-	ใช้เวลาเดินทาง ลดลง	1. ประชาชน ได้รับความสะดวก และรวดเร็วในการ เดินทาง 2. ประหยัดเวลา ในการเดินทาง 3. อุบัติเหตุลดลง	กองช่าง
100	โครงการปรับปรุงถนน ลูกรังด้วยหินคลุก สายวัดป่าโนนนิเวศน์ - ชุมชนทรายทอง	เพื่อให้ประชาชนได้รับ ความสะดวก รวดเร็ว และปลอดภัยจากการ สัญจรไปมา	ผิวจราจรขนาดกว้าง 4.00 เมตร ยาว 2,000.00 เมตร หนา 0.03 ซม. หรือพื้นที่ไม่ น้อยกว่า 4,000.00 ตารางเมตร รายละเอียด ตามใบประมาณการกอง ช่าง	-	150,000	-	150,000	-	ใช้เวลาเดินทาง ลดลง	1. ประชาชน ได้รับความสะดวก และรวดเร็วในการ เดินทาง 2. ประหยัดเวลา ในการเดินทาง 3. อุบัติเหตุลดลง	กองช่าง

ก. ยุทธศาสตร์จังหวัดที่ 2 การส่งเสริมการค้า การลงทุนและการท่องเที่ยว

ข. ยุทธศาสตร์การพัฒนาของ อปท. ในเขตจังหวัดที่ 1 การพัฒนาโครงสร้างพื้นฐาน

1. ยุทธศาสตร์การพัฒนาด้านโครงสร้างพื้นฐาน

1.2 แผนงานอุตสาหกรรมและการโยธา

ที่	โครงการ	วัตถุประสงค์	เป้าหมาย (ผลผลิตของโครงการ)	งบประมาณและที่ผ่านมา					ตัวชี้วัด (KPI)	ผลที่คาดว่าจะได้รับ	หน่วยงาน รับผิดชอบหลัก
				2566 (บาท)	2567 (บาท)	2568 (บาท)	2569 (บาท)	2570 (บาท)			
101	โครงการปรับปรุงถนนดิน ซอยเถาถวิล ชุมชนทรายทอง	เพื่อให้ประชาชนได้รับความสะดวก รวดเร็ว และปลอดภัยจากการสัญจรไปมา	ผิวจราจรขนาดกว้าง 4.00 เมตร ยาว 1,000.00 เมตร หนา 0.03 ซม. หรือพื้นที่ไม่น้อยกว่า 4,000.00 ตารางเมตร รายละเอียดตามใบประมาณการกองช่าง	-	-	-	133,000	-	ใช้เวลาเดินทางลดลง	1. ประชาชนได้รับความสะดวกและรวดเร็วในการเดินทาง 2. ประหยัดเวลาในการเดินทาง 3. อุบัติเหตุลดลง	กองช่าง
102	โครงการปรับปรุงถนนดิน ซอยฮ้องเฮือง ชุมชนทรายทอง	เพื่อให้ประชาชนได้รับความสะดวก รวดเร็ว และปลอดภัยจากการสัญจรไปมา	ผิวจราจรขนาดกว้าง 4.00 เมตร ยาว 1,000.00 เมตร หนา 0.03 ซม. หรือพื้นที่ไม่น้อยกว่า 4,000.00 ตารางเมตร รายละเอียดตามใบประมาณการกองช่าง	-	-	150,000	-	150,000	ใช้เวลาเดินทางลดลง	1. ประชาชนได้รับความสะดวกและรวดเร็วในการเดินทาง 2. ประหยัดเวลาในการเดินทาง 3. อุบัติเหตุลดลง	กองช่าง

ก. ยุทธศาสตร์จังหวัดที่ 2 การส่งเสริมการค้า การลงทุนและการท่องเที่ยว

ข. ยุทธศาสตร์การพัฒนาของ อปท. ในเขตจังหวัดที่ 1 การพัฒนาโครงสร้างพื้นฐาน

1. ยุทธศาสตร์การพัฒนาด้านโครงสร้างพื้นฐาน

1.2 แผนงานอุตสาหกรรมและการโยธา

ที่	โครงการ	วัตถุประสงค์	เป้าหมาย (ผลผลิตของโครงการ)	งบประมาณและที่ผ่านมา					ตัวชี้วัด (KPI)	ผลที่คาดว่าจะได้รับ	หน่วยงาน รับผิดชอบหลัก
				2566 (บาท)	2567 (บาท)	2568 (บาท)	2569 (บาท)	2570 (บาท)			
103	โครงการปรับปรุงถนนสายวัดถ้ำทรายทองชุมชนทรายทอง	เพื่อให้ประชาชนได้รับความสะดวก รวดเร็ว และปลอดภัยจากการสัญจรไปมา	ผิวจราจรขนาดกว้าง 4.00 เมตร ยาว 1,000.00 เมตร หนา 0.03 ซม. หรือพื้นที่ไม่น้อยกว่า 4,000.00 ตารางเมตร รายละเอียดตามใบประมาณการกองช่าง		-	150,000	-	-	ใช้เวลาเดินทางลดลง	1. ประชาชนได้รับความสะดวกและรวดเร็วในการเดินทาง 2. ประหยัดเวลาในการเดินทาง 3. อุบัติเหตุลดลง	กองช่าง
104	โครงการปรับปรุงถนนลูกรัง ถนนสายถ้ำเจียชุมชนทรายทอง	เพื่อให้ประชาชนได้รับความสะดวก รวดเร็ว และปลอดภัยจากการสัญจรไปมา	ผิวจราจรขนาดกว้าง 4.00 เมตร ยาว 1,000.00 เมตร หนา 0.03 ซม. หรือพื้นที่ไม่น้อยกว่า 4,000.00 ตารางเมตร รายละเอียดตามใบประมาณการกองช่าง	-	-	150,000	-	-	ใช้เวลาเดินทางลดลง	1. ประชาชนได้รับความสะดวกและรวดเร็วในการเดินทาง 2. ประหยัดเวลาในการเดินทาง 3. อุบัติเหตุลดลง	กองช่าง

ก. ยุทธศาสตร์จังหวัดที่ 2 การส่งเสริมการค้า การลงทุนและการท่องเที่ยว

ข. ยุทธศาสตร์การพัฒนาของ อปท. ในเขตจังหวัดที่ 1 การพัฒนาโครงสร้างพื้นฐาน

1. ยุทธศาสตร์การพัฒนาด้านโครงสร้างพื้นฐาน

1.2 แผนงานอุตสาหกรรมและการโยธา

ที่	โครงการ	วัตถุประสงค์	เป้าหมาย (ผลผลิตของโครงการ)	งบประมาณและที่ผ่านมา					ตัวชี้วัด (KPI)	ผลที่คาดว่าจะได้รับ	หน่วยงาน รับผิดชอบหลัก
				2566 (บาท)	2567 (บาท)	2568 (บาท)	2569 (บาท)	2570 (บาท)			
105	โครงการปรับปรุงถนน ลูกรัง ถนนก้อไผ่ เหลือ	เพื่อให้ประชาชนได้รับ ความสะดวก รวดเร็ว และปลอดภัยจากการ สัญจรไปมา	ผิวจราจรขนาดกว้าง 4.00 เมตร ยาว 1,000.00 เมตร หนา 0.03 ซม. หรือพื้นที่ไม่ น้อยกว่า 4,000.00 ตารางเมตร รายละเอียด ตามใบประมาณการกอง ช่าง	-		150,000	-	-	ใช้เวลาเดินทาง ลดลง	1. ประชาชน ได้รับความสะดวก และรวดเร็วในการ เดินทาง 2. ประหยัดเวลา ในการเดินทาง 3. อุบัติเหตุลดลง	กองช่าง
106	โครงการปรับปรุงถนน ลูกรัง ถนนสายวัดป่า โนนนิเวศน์-วัดถ้ำ ทรายทอง ชุมชน ทรายทอง	เพื่อให้ประชาชนได้รับ ความสะดวก รวดเร็ว และปลอดภัยจากการ สัญจรไปมา	ผิวจราจรขนาดกว้าง 4.00 เมตร ยาว 3,000.00 เมตร หนา 0.03 ซม. หรือพื้นที่ไม่ น้อยกว่า 12,000.00 ตารางเมตร รายละเอียด ตามใบประมาณการกอง ช่าง	-	200,000	-	200,000	-	ใช้เวลาเดินทาง ลดลง	1. ประชาชน ได้รับความสะดวก และรวดเร็วในการ เดินทาง 2. ประหยัดเวลา ในการเดินทาง 3. อุบัติเหตุลดลง	กองช่าง

ก. ยุทธศาสตร์จังหวัดที่ 2 การส่งเสริมการค้า การลงทุนและการท่องเที่ยว

ข. ยุทธศาสตร์การพัฒนาของ อปท. ในเขตจังหวัดที่ 1 การพัฒนาโครงสร้างพื้นฐาน

1. ยุทธศาสตร์การพัฒนาด้านโครงสร้างพื้นฐาน

1.2 แผนงานอุตสาหกรรมและการโยธา

ที่	โครงการ	วัตถุประสงค์	เป้าหมาย (ผลผลิตของโครงการ)	งบประมาณและที่ผ่านมา					ตัวชี้วัด (KPI)	ผลที่คาดว่าจะได้รับ	หน่วยงาน รับผิดชอบหลัก
				2566 (บาท)	2567 (บาท)	2568 (บาท)	2569 (บาท)	2570 (บาท)			
107	โครงการขึ้นคันดิน ซอยคำโทน9 บ้านคำโทน หมู่ที่ 4 - บ้านนาคำ หมู่ที่ 10	เพื่อให้ประชาชนได้รับ ความสะดวก รวดเร็ว และปลอดภัยจากการ สัญจรไปมา	ผิวจราจรขนาดกว้าง 4.00 เมตร ยาว 1,000.00 เมตร หรือ พื้นที่ไม่น้อยกว่า 2,000.00 ตารางเมตร รายละเอียดตามใบ ประมาณการก่อสร้าง	-	-	100,000	-	-	ใช้เวลาเดินทาง ลดลง	1. ประชาชนได้รับ ความสะดวกและ รวดเร็วในการ เดินทาง 2. ประหยัดเวลาใน การเดินทาง 3. อุบัติเหตุลดลง	กองช่าง
108	โครงการปรับปรุงถนน ลูกรัง ซอยนายนายเหมา บ้านไร่ณาเจริญ หมู่ที่ 18	เพื่อให้ประชาชนได้รับ ความสะดวก รวดเร็ว และปลอดภัยจากการ สัญจรไปมา	ผิวจราจร กว้าง 4.00 เมตร ยาว 1,000.00 เมตร หนา 0.03 เมตร หรือมีพื้นที่ไม่น้อยกว่า 4,000.00 ตารางเมตร รายละเอียดตามใบ ประมาณการก่อสร้าง	-	150,000	-	-	-	ใช้เวลาเดินทาง ลดลง	1. ประชาชน ได้รับความสะดวก และรวดเร็วในการ เดินทาง 2. ประหยัดเวลา ในการเดินทาง 3. อุบัติเหตุลดลง	กองช่าง

ก. ยุทธศาสตร์จังหวัดที่ 2 การส่งเสริมการค้า การลงทุนและการท่องเที่ยว

ข. ยุทธศาสตร์การพัฒนาของ อปท. ในเขตจังหวัดที่ 1 การพัฒนาโครงสร้างพื้นฐาน

1. ยุทธศาสตร์การพัฒนาด้านโครงสร้างพื้นฐาน

1.2 แผนงานอุตสาหกรรมและการโยธา

ที่	โครงการ	วัตถุประสงค์	เป้าหมาย (ผลผลิตของโครงการ)	งบประมาณและที่ผ่านมา					ตัวชี้วัด (KPI)	ผลที่คาดว่าจะได้รับ	หน่วยงาน รับผิดชอบหลัก
				2566 (บาท)	2567 (บาท)	2568 (บาท)	2569 (บาท)	2570 (บาท)			
109	โครงการก่อสร้างสะพานคอนกรีตเสริมเหล็ก ลำห้วยนาจะหลวย บ้านนาจะหลวย หมู่ที่ 1 ไปบ้านหนองมันปลา หมู่ที่ 16	เพื่อให้ประชาชนได้รับความสะดวก รวดเร็ว และปลอดภัยจากการสัญจรไปมา	ก่อสร้างสะพานคอนกรีตเสริมเหล็ก กว้าง 4.00 เมตร ยาว 1,000.00 เมตร หนา 0.03 เมตร รายละเอียดตามใบประมาณการกองช่าง	-	-	-	500,000	-	ร้อยละจำนวนครัวเรือนประชาชนที่มีการคมนาคมสะดวกรวดเร็วเพิ่มมากขึ้น	1. ประชาชนได้รับความสะดวกและรวดเร็วในการเดินทาง 2. ประหยัดเวลาในการเดินทาง 3. อุบัติเหตุลดลง	กองช่าง
110	โครงการปรับปรุงศาลาประชาคม บ้านแก้งชีเหล็ก หมู่ที่ 9	ศาลาหมู่บ้านสามารถใช้งานได้อย่างมีประสิทธิภาพมีความสวยงาม	ปรับปรุงศาลาประชาคมบ้านแก้งชีเหล็ก หมู่ที่ 9 รายละเอียดตามใบประมาณการกองช่าง	100,000	-	-	-	-	ร้อยละ 95 ประชาชนได้รับประโยชน์	มีสถานที่ในการประชุม อบรม และจัดกิจกรรม ต่างๆ อย่างเพียงพอ	กองช่าง
111	โครงการปรับปรุงศาลาประชาคม บ้านกลางเมือง หมู่ที่ 11	ศาลาหมู่บ้านสามารถใช้งานได้อย่างมีประสิทธิภาพมีความสวยงาม	ปรับปรุงศาลาประชาคมบ้านกลางเมือง หมู่ที่ 11 รายละเอียดตามใบประมาณการกองช่าง	-	-	100,000	-	-	ร้อยละ 95 ประชาชนได้รับประโยชน์	มีสถานที่ในการประชุม อบรม และจัดกิจกรรม ต่างๆ อย่างเพียงพอ	กองช่าง

ก. ยุทธศาสตร์จังหวัดที่ 2 การส่งเสริมการค้า การลงทุนและการท่องเที่ยว

ข. ยุทธศาสตร์การพัฒนาของ อปท. ในเขตจังหวัดที่ 1 การพัฒนาโครงสร้างพื้นฐาน

1. ยุทธศาสตร์การพัฒนาด้านโครงสร้างพื้นฐาน

1.2 แผนงานอุตสาหกรรมและการโยธา

ที่	โครงการ	วัตถุประสงค์	เป้าหมาย (ผลผลิตของโครงการ)	งบประมาณและที่ผ่านมา					ตัวชี้วัด (KPI)	ผลที่คาดว่าจะได้รับ	หน่วยงาน รับผิดชอบหลัก
				2566 (บาท)	2567 (บาท)	2568 (บาท)	2569 (บาท)	2570 (บาท)			
112	โครงการปรับปรุง ศาลาประชาคม บ้านโคกใหญ่ หมู่ที่ 14	ศาลาหมู่บ้านสามารถใช้งานได้อย่างมีประสิทธิภาพมีความสวยงาม	ปรับปรุงศาลาประชาคมบ้านโคกใหญ่ หมู่ที่ 14 รายละเอียดตามใบประมาณการกองช่าง	-	100,000	-	-	-	ร้อยละ 95 ประชาชนได้รับประโยชน์	มีสถานที่ในการประชุม อบรม และจัดกิจกรรม ต่างๆ อย่างเพียงพอ	กองช่าง
113	โครงการปรับปรุง ศาลาประชาคม บ้านไร่นาเจริญ หมู่ที่ 18	ศาลาหมู่บ้านสามารถใช้งานได้อย่างมีประสิทธิภาพมีความสวยงาม	ปรับปรุงศาลาประชาคมบ้านไร่นาเจริญ หมู่ที่ 18 รายละเอียดตามใบประมาณการกองช่าง	-	100,000	-	-	-	ร้อยละ 95 ประชาชนได้รับประโยชน์	มีสถานที่ในการประชุม อบรม และจัดกิจกรรม ต่างๆ อย่างเพียงพอ	กองช่าง
114	โครงการปรับปรุง ศาลาประชาคม บ้านไร่ภูจ้ง หมู่ที่ 19	ศาลาหมู่บ้านสามารถใช้งานได้อย่างมีประสิทธิภาพมีความสวยงาม	ปรับปรุงศาลาประชาคมบ้านไร่ภูจ้ง หมู่ที่ 19 รายละเอียดตามใบประมาณการกองช่าง	-	100,000	-	-	-	ร้อยละ 95 ประชาชนได้รับประโยชน์	มีสถานที่ในการประชุม อบรม และจัดกิจกรรม ต่างๆ อย่างเพียงพอ	กองช่าง
รวม	114 โครงการ	-	-	11,153,000	13,441,000	12,682,000	9,876,000	8,709,000	-	-	

ก. ยุทธศาสตร์จังหวัดที่ 2 การส่งเสริมการค้า การลงทุนและการท่องเที่ยว

ข. ยุทธศาสตร์การพัฒนาของ อปท. ในเขตจังหวัดที่ 4 การวางแผนการส่งเสริมการลงทุน พาณิชยกรรมและการท่องเที่ยว

4. ยุทธศาสตร์การพัฒนาด้านการส่งเสริม พัฒนาแหล่งท่องเที่ยวและการอนุรักษ์ทรัพยากรธรรมชาติสิ่งแวดล้อม

4.2 แผนงานการเกษตร

ที่	โครงการ	วัตถุประสงค์	เป้าหมาย (ผลผลิตของโครงการ)	งบประมาณและที่ผ่านมา					ตัวชี้วัด (KPI)	ผลที่คาดว่าจะได้รับ	หน่วยงาน รับผิดชอบหลัก
				2566 (บาท)	2567 (บาท)	2568 (บาท)	2569 (บาท)	2570 (บาท)			
1	โครงการก่อสร้างฝายน้ำล้น ห้วยนาจะหลวย บ้านนาจะหลวย หมู่ที่ 1	เพื่อให้ประชาชนได้มีแหล่งน้ำใช้ในการเกษตรได้ตลอดปี	ก่อสร้างฝายน้ำล้น รายละเอียดตามใบประมาณการกองช่าง	-	1,000,000	-	-	-	ประชาชนได้ใช้ประโยชน์	ประชาชนมีน้ำสำหรับอุปโภคบริโภคอย่างเพียงพอ	กองช่าง
2	โครงการก่อสร้างฝายน้ำล้น ลำห้วยโลกตอนล่าง บ้านนาจะหลวย หมู่ที่ 1	เพื่อให้ประชาชนได้มีแหล่งน้ำใช้ในการเกษตรได้ตลอดปี	ก่อสร้างฝายน้ำล้น รายละเอียดตามใบประมาณการกองช่าง	-	-	-	-	1,000,000	ประชาชนได้ใช้ประโยชน์	ประชาชนมีน้ำสำหรับอุปโภคบริโภคอย่างเพียงพอ	กองช่าง
3	โครงการก่อสร้างฝายน้ำล้น ห้วยอัมตอนล่าง บ้านท่าก่อ หมู่ที่ 2	เพื่อให้ประชาชนได้มีแหล่งน้ำใช้ในการเกษตรได้ตลอดปี	ก่อสร้างฝายน้ำล้น รายละเอียดตามใบประมาณการกองช่าง	-	-	-	1,000,000	-	ประชาชนได้ใช้ประโยชน์	ประชาชนมีน้ำสำหรับอุปโภคบริโภคอย่างเพียงพอ	กองช่าง
4	โครงการก่อสร้างฝายน้ำล้น ห้วยฮ่องเฮือง ชุมชนห้วยทรายทอง	เพื่อให้ประชาชนได้มีแหล่งน้ำใช้ในการเกษตรได้ตลอดปี	ก่อสร้างฝายกักเก็บน้ำ รายละเอียดตามใบประมาณการกองช่าง	-	1,000,000	-	-	-	ประชาชนได้ใช้ประโยชน์	ประชาชนมีน้ำสำหรับอุปโภคบริโภคอย่างเพียงพอ	กองช่าง

ก. ยุทธศาสตร์จังหวัดที่ 2 การส่งเสริมการค้า การลงทุนและการท่องเที่ยว

ข. ยุทธศาสตร์การพัฒนาของ อปท. ในเขตจังหวัดที่ 4 การวางแผนการส่งเสริมการลงทุน พาณิชยกรรมและการท่องเที่ยว

4. ยุทธศาสตร์การพัฒนาด้านการส่งเสริม พัฒนาแหล่งท่องเที่ยวและการอนุรักษ์ทรัพยากรธรรมชาติสิ่งแวดล้อม

4.2 แผนงานการเกษตร

ที่	โครงการ	วัตถุประสงค์	เป้าหมาย (ผลผลิตของโครงการ)	งบประมาณและที่ผ่านมา					ตัวชี้วัด (KPI)	ผลที่คาดว่าจะได้รับ	หน่วยงาน รับผิดชอบหลัก
				2566 (บาท)	2567 (บาท)	2568 (บาท)	2569 (บาท)	2570 (บาท)			
5	โครงการขุดลอกห้วยวังเคน บ้านท่าก่อ หมู่ที่ 2	เพื่อให้ประชาชนได้มีแหล่งน้ำใช้ในการเกษตรได้ตลอดปี	ขุดลอกห้วยวังเคน รายละเอียดตามใบประมาณการกองช่าง	-	-	200,000	-	-	ประชาชนได้ใช้ประโยชน์	ประชาชนมีน้ำสำหรับอุปโภคบริโภคอย่างเพียงพอ	กองช่าง
6	โครงการขุดลอกห้วยฝั่งเพ บ้านแก้งเรือง หมู่ที่ 3	เพื่อให้ประชาชนได้มีแหล่งน้ำใช้ในการเกษตรได้ตลอดปี	ขุดลอกห้วยฝั่งเพ รายละเอียดตามใบประมาณการกองช่าง	-	-	200,000	-	-	ประชาชนได้ใช้ประโยชน์	ประชาชนมีน้ำสำหรับอุปโภคบริโภคอย่างเพียงพอ	กองช่าง
7	โครงการก่อสร้างฝายน้ำล้น ห้วยหินลาด บ้านคำโตน หมู่ที่ 4	เพื่อให้ประชาชนได้มีแหล่งน้ำใช้ในการเกษตรได้ตลอดปี	ก่อสร้างฝายน้ำล้น รายละเอียดตามใบประมาณการกองช่าง	-	-	1,000,000	-	-	ประชาชนได้ใช้ประโยชน์	ประชาชนมีน้ำสำหรับอุปโภคบริโภคอย่างเพียงพอ	กองช่าง
8	โครงการขุดลอกฝายน้ำล้น ห้วยหินลาด บ้านคำโตน หมู่ที่ 4	เพื่อให้ประชาชนได้มีแหล่งน้ำใช้ในการเกษตรได้ตลอดปี	ขุดลอกฝายน้ำล้น รายละเอียดตามใบประมาณการกองช่าง	-	-	200,000	-	-	ประชาชนได้ใช้ประโยชน์	ประชาชนมีน้ำสำหรับอุปโภคบริโภคอย่างเพียงพอ	กองช่าง

ก. ยุทธศาสตร์จังหวัดที่ 2 การส่งเสริมการค้า การลงทุนและการท่องเที่ยว

ข. ยุทธศาสตร์การพัฒนาของ อปท. ในเขตจังหวัดที่ 4 การวางแผนการส่งเสริมการลงทุน พาณิชยกรรมและการท่องเที่ยว

4. ยุทธศาสตร์การพัฒนาด้านการส่งเสริม พัฒนาแหล่งท่องเที่ยวและการอนุรักษ์ทรัพยากรธรรมชาติสิ่งแวดล้อม

4.2 แผนงานการเกษตร

ที่	โครงการ	วัตถุประสงค์	เป้าหมาย (ผลผลิตของโครงการ)	งบประมาณและที่ผ่านมา					ตัวชี้วัด (KPI)	ผลที่คาดว่าจะได้รับ	หน่วยงาน รับผิดชอบหลัก
				2566 (บาท)	2567 (บาท)	2568 (บาท)	2569 (บาท)	2570 (บาท)			
9	โครงการขุดลอกหนอง ห้วย บ้านคำโตน หมู่ที่ 4	เพื่อให้ประชาชนได้มี แหล่งน้ำใช้ในการเกษตร ได้ตลอดปี	ขุดลอกหนองห้วย รายละเอียดตามใบ ประมาณการกองช่าง	-	-	-	400,000	-	ประชาชนได้ใช้ ประโยชน์	ประชาชนมีน้ำ สำหรับอุปโภค บริโภคอย่าง เพียงพอ	กองช่าง
10	โครงการขุดลอกห้วยพัน น้อย บ้านดงขวาง หมู่ที่ 6	เพื่อให้ประชาชนได้มี แหล่งน้ำใช้ในการเกษตร ได้ตลอดปี	ขุดลอกห้วยพันน้อย รายละเอียดตามใบ ประมาณการกองช่าง	-	200,000	-	-	-	ประชาชนได้ใช้ ประโยชน์	ประชาชนมีน้ำ สำหรับอุปโภค บริโภคอย่าง เพียงพอ	กองช่าง
11	โครงการก่อสร้างฝายน้ำ ล้น ห้วยพันน้อย บ้านดงขวาง หมู่ที่ 6	เพื่อให้ประชาชนได้มี แหล่งน้ำใช้ในการเกษตร ได้ตลอดปี	ก่อสร้างฝายกักเก็บน้ำ ห้วยพันน้อย รายละเอียดตามใบ ประมาณการกองช่าง	-	1,000,000	-	-	-	ประชาชนได้ใช้ ประโยชน์	ประชาชนมีน้ำ สำหรับอุปโภค บริโภคอย่าง เพียงพอ	กองช่าง
12	โครงการขุดลอกลำห้วย ปูน บ้านดงขวาง หมู่ที่ 6	เพื่อให้ประชาชนได้มี แหล่งน้ำใช้ในการเกษตร ได้ตลอดปี	ขุดลอกลำห้วยปูน รายละเอียดตามใบ ประมาณการกองช่าง	-	-	200,000	-	-	ประชาชนได้ใช้ ประโยชน์	ประชาชนมีน้ำ สำหรับอุปโภค บริโภคอย่าง เพียงพอ	กองช่าง

ก. ยุทธศาสตร์จังหวัดที่ 2 การส่งเสริมการค้า การลงทุนและการท่องเที่ยว

ข. ยุทธศาสตร์การพัฒนาของ อปท. ในเขตจังหวัดที่ 4 การวางแผนการส่งเสริมการลงทุน พาณิชยกรรมและการท่องเที่ยว

4. ยุทธศาสตร์การพัฒนาด้านการส่งเสริม พัฒนาแหล่งท่องเที่ยวและการอนุรักษ์ทรัพยากรธรรมชาติสิ่งแวดล้อม

4.2 แผนงานการเกษตร

ที่	โครงการ	วัตถุประสงค์	เป้าหมาย (ผลผลิตของโครงการ)	งบประมาณและที่ผ่านมา					ตัวชี้วัด (KPI)	ผลที่คาดว่าจะได้รับ	หน่วยงาน รับผิดชอบหลัก
				2566 (บาท)	2567 (บาท)	2568 (บาท)	2569 (บาท)	2570 (บาท)			
13	โครงการขุดลอกห้วยตะกอด บ้านแก้งชีเหล็ก หมู่ที่ 9	เพื่อให้ประชาชนได้มีแหล่งน้ำใช้ในการเกษตรได้ตลอดปี	ขุดลอกแหล่งน้ำสาธารณะ รายละเอียดตามใบประมาณการกองช่าง	-	-	-	200,000	-	ประชาชนได้ใช้ประโยชน์	ประชาชนมีน้ำสำหรับอุปโภคบริโภคอย่างเพียงพอ	กองช่าง
14	โครงการขุดลอกแหล่งน้ำสาธารณะ บ้านแก้งชีเหล็ก หมู่ที่ 9	เพื่อให้ประชาชนได้มีแหล่งน้ำใช้ในการเกษตรได้ตลอดปี	ขุดลอกแหล่งน้ำสาธารณะ รายละเอียดตามใบประมาณการกองช่าง	-	-	-	200,000	-	ประชาชนได้ใช้ประโยชน์	ประชาชนมีน้ำสำหรับอุปโภคบริโภคอย่างเพียงพอ	กองช่าง
15	โครงการขุดลอกอ่างเก็บน้ำห้วยชัน บ้านกลางเมือง หมู่ 11	เพื่อให้ประชาชนได้มีแหล่งน้ำใช้ในการเกษตรได้ตลอดปี	ขุดลอกห้วยคอไก่ รายละเอียดตามใบประมาณการกองช่าง	-	200,000	-	-	-	ประชาชนได้ใช้ประโยชน์	ประชาชนมีน้ำสำหรับอุปโภคบริโภคอย่างเพียงพอ	กองช่าง
16	โครงการปรับปรุงแหล่งน้ำหนองผง บ้านโคกใหญ่ หมู่ที่ 14	เพื่อให้ประชาชนได้มีแหล่งน้ำใช้ในการเกษตรได้ตลอดปี	ปรับปรุงแหล่งน้ำหนองผง รายละเอียดตามใบประมาณการกองช่าง	100,000	-	-	-	-	ประชาชนได้ใช้ประโยชน์	ประชาชนมีน้ำสำหรับอุปโภคบริโภคอย่างเพียงพอ	กองช่าง

ก. ยุทธศาสตร์จังหวัดที่ 2 การส่งเสริมการค้า การลงทุนและการท่องเที่ยว

ข. ยุทธศาสตร์การพัฒนาของ อปท. ในเขตจังหวัดที่ 4 การวางแผนการส่งเสริมการลงทุน พาณิชยกรรมและการท่องเที่ยว

4. ยุทธศาสตร์การพัฒนาด้านการส่งเสริม พัฒนาแหล่งท่องเที่ยวและการอนุรักษ์ทรัพยากรธรรมชาติสิ่งแวดล้อม

4.2 แผนงานการเกษตร

ที่	โครงการ	วัตถุประสงค์	เป้าหมาย (ผลผลิตของโครงการ)	งบประมาณและที่ผ่านมา					ตัวชี้วัด (KPI)	ผลที่คาดว่าจะได้รับ	หน่วยงาน รับผิดชอบหลัก
				2566 (บาท)	2567 (บาท)	2568 (บาท)	2569 (บาท)	2570 (บาท)			
17	โครงการกำจัดวัชพืช อ่างเก็บน้ำห้วยอัม ตอนบน บ้านหนองมันปลา หมู่ที่ 16	เพื่อให้แหล่งน้ำสามารถใช้ งานได้อย่างสะดวกและ สะอาดไม่มีอุปสรรคจากการ ไม่มีอุปสรรคจากการตื้นเขิน หรือสิ่งกีดขวางทางน้ำจาก ผักตบชวาหรือวัชพืช	กำจัดวัชพืช อ่างเก็บน้ำ ห้วยอัมตอนบน	-	100,000	-	-	-	ประชาชนได้ใช้ ประโยชน์	1. ประชาชนมี แหล่งน้ำใช้ในการ การเกษตรได้ตลอด ปี 2. ผลผลิตทาง การเกษตรเพิ่มขึ้น	กองช่าง
18	โครงการขุดลอกห้วยบัก มี บ้านค้ำน้ำอ้อม หมู่ที่ 17	เพื่อให้ประชาชนได้มี แหล่งน้ำใช้ในการเกษตร ได้ตลอดปี	ขุดลอกห้วยบักมี สาธารณะ รายละเอียด ตามใบประมาณการกอง ช่าง	-	-	200,000	-	-	ประชาชนได้ใช้ ประโยชน์	ประชาชนมีน้ำ สำหรับอุปโภค บริโภคอย่าง เพียงพอ	กองช่าง
19	โครงการขุดลอกห้วย คำข้าว บ้านค้ำน้ำอ้อม หมู่ที่ 17	เพื่อให้ประชาชนได้มี แหล่งน้ำใช้ในการเกษตร ได้ตลอดปี	ขุดลอกห้วยคำข้าว รายละเอียดตามใบ ประมาณการกองช่าง	-	-	-	200,000	-	ประชาชนได้ใช้ ประโยชน์	ประชาชนมีน้ำ สำหรับอุปโภคบริโภค อย่างเพียงพอ	กองช่าง
20	โครงการขุดลอก ห้วยคอ ไก่อ บ้านไร่ณาเจริญ หมู่ที่ 18	เพื่อให้ประชาชนได้มี แหล่งน้ำใช้ในการเกษตร ได้ตลอดปี	ขุดลอกห้วยคอไก่อ รายละเอียดตามใบ ประมาณการกองช่าง	200,000	-	-	-	-	ประชาชนได้ใช้ ประโยชน์	ประชาชนมีน้ำ สำหรับอุปโภค บริโภคอย่าง เพียงพอ	กองช่าง

ก. ยุทธศาสตร์จังหวัดที่ 2 การส่งเสริมการค้า การลงทุนและการท่องเที่ยว

ข. ยุทธศาสตร์การพัฒนาของ อปท. ในเขตจังหวัดที่ 4 การวางแผนการส่งเสริมการลงทุน พาณิชยกรรมและการท่องเที่ยว

4. ยุทธศาสตร์การพัฒนาด้านการส่งเสริม พัฒนาแหล่งท่องเที่ยวและการอนุรักษ์ทรัพยากรธรรมชาติสิ่งแวดล้อม

4.2 แผนงานการเกษตร

ที่	โครงการ	วัตถุประสงค์	เป้าหมาย (ผลผลิตของโครงการ)	งบประมาณและที่ผ่านมา					ตัวชี้วัด (KPI)	ผลที่คาดว่าจะได้รับ	หน่วยงาน รับผิดชอบหลัก
				2566 (บาท)	2567 (บาท)	2568 (บาท)	2569 (บาท)	2570 (บาท)			
21	โครงการก่อสร้างชลประทานระบบท่อ บ้านไร่ณาเจริญ หมู่ที่ 18	เพื่อให้ประชาชนได้มีแหล่งน้ำใช้ในการเกษตรได้ตลอดปี	ก่อสร้างชลประทานระบบท่อ รายละเอียดตามใบประมาณการกองช่าง	-	-	500,000	-	-	ประชาชนได้ใช้ประโยชน์	ประชาชนมีน้ำสำหรับอุปโภคบริโภคอย่างเพียงพอ	กองช่าง
22	โครงการซ่อมแซมคลองส่งน้ำ บ้านไร่ณาเจริญ หมู่ที่ 18	เพื่อให้ประชาชนได้มีแหล่งน้ำใช้ในการเกษตรได้ตลอดปี	ซ่อมแซมคลองส่งน้ำ รายละเอียดตามใบประมาณการกองช่าง	-	-	-	200,000	-	ประชาชนได้ใช้ประโยชน์	ประชาชนมีน้ำสำหรับอุปโภคบริโภคอย่างเพียงพอ	กองช่าง
23	โครงการจัดอบรมเยาวชนอาสาสมัครพิทักษ์ป่าและสิ่งแวดล้อม	เพื่อส่งเสริมให้เยาวชนเห็นคุณค่าของทรัพยากรธรรมชาติและสิ่งแวดล้อมในพื้นที่ของตนเอง	จัดอบรมเยาวชนอาสาสมัครพิทักษ์ป่าและสิ่งแวดล้อม	-	-	-	50,000	-	ผู้เข้าร่วมอบรมเกิดตระหนักในการอนุรักษ์ธรรมชาติ	1. เยาวชนเห็นคุณค่าของทรัพยากรธรรมชาติและสิ่งแวดล้อมในพื้นที่ของตนเอง 2. ป่าไม่มีความอุดมสมบูรณ์ยิ่งขึ้น	สำนักปลัดเทศบาล

ก. ยุทธศาสตร์จังหวัดที่ 2 การส่งเสริมการค้า การลงทุนและการท่องเที่ยว

ข. ยุทธศาสตร์การพัฒนาของ อปท. ในเขตจังหวัดที่ 4 การวางแผนการส่งเสริมการลงทุน พาณิชยกรรมและการท่องเที่ยว

4. ยุทธศาสตร์การพัฒนาด้านการส่งเสริม พัฒนาแหล่งท่องเที่ยวและการอนุรักษ์ทรัพยากรธรรมชาติสิ่งแวดล้อม

4.2 แผนงานการเกษตร

ที่	โครงการ	วัตถุประสงค์	เป้าหมาย (ผลผลิตของโครงการ)	งบประมาณและที่ผ่านมา					ตัวชี้วัด (KPI)	ผลที่คาดว่าจะได้รับ	หน่วยงาน รับผิดชอบหลัก
				2566 (บาท)	2567 (บาท)	2568 (บาท)	2569 (บาท)	2570 (บาท)			
24	โครงการส่งเสริม อนุรักษ์ ฟื้นฟู ทรัพยากรธรรมชาติ	เพื่อเป็นการสร้างความ สามัคคี และสร้างกลุ่ม อาสาสมัครและพิทักษ์ สิ่งแวดล้อมในชุมชนเพิ่ม มากขึ้น	ปลูกต้นไม้และปลูกป่า ชุมชนในเขตพื้นที่ รับผิดชอบของเทศบาล ตำบลจูงนายอย	30,000	30,000	30,000	30,000	30,000	พื้นที่ป่าไม้ เพิ่มขึ้น	เสริมสร้าง จิตสำนึกการ อนุรักษ์ สิ่งแวดล้อม	สำนักปลัดเทศบาล
รวม	24 โครงการ	-	-	330,000	3,530,000	2,530,000	2,280,000	1,030,000			

รายละเอียดโครงการพัฒนา
แผนพัฒนาท้องถิ่น (พ.ศ.2566 - 2570)
สำหรับโครงการที่เกินศักยภาพขององค์กรปกครองส่วนท้องถิ่นที่ใช้สำหรับการประสานแผนพัฒนาท้องถิ่น
เทศบาลตำบลอุบลงายอย อำเภอนาจะหลวย จังหวัดอุบลราชธานี

ก. ยุทธศาสตร์จังหวัดที่ 1 การพัฒนาเมืองนำอยู่ทันสมัยให้เป็นเมืองอัจฉริยะ และเสริมสร้างคุณภาพชีวิตของประชาชน

ข. ยุทธศาสตร์การพัฒนาของ อปท. ในเขตจังหวัดที่ 1 การพัฒนาโครงสร้างพื้นฐาน

1. ยุทธศาสตร์การพัฒนาด้านโครงสร้างพื้นฐาน

1.2 แผนงานอุตสาหกรรมและการโยธา

ที่	โครงการ	วัตถุประสงค์	เป้าหมาย (ผลผลิตของโครงการ)	งบประมาณและที่ผ่านมา					ตัวชี้วัด (KPI)	ผลที่คาดว่าจะได้รับ	หน่วยงาน รับผิดชอบหลัก
				2566 (บาท)	2567 (บาท)	2568 (บาท)	2569 (บาท)	2570 (บาท)			
1	โครงการก่อสร้างถนนคอนกรีตเสริมเหล็กจากทางหลวงชนบท อบ. 4029 บ้านไร่นาเจริญ หมู่ที่ 18 ถึง บ้านนาจะหลวย หมู่ที่ 1 ตำบลนาจะหลวย อำเภอนาจะหลวย จังหวัดอุบลราชธานี	เพื่อให้ประชาชนได้รับความสะดวก รวดเร็ว และปลอดภัยจากการสัญจรไปมา	ขนาดผิวจราจรกว้าง 5.00 เมตร ยาว 3,400.00 เมตร หรือมีพื้นที่ไม่น้อยกว่า 17,000.00 ตารางเมตร รายละเอียดตามใบประมาณการกองช่าง พิกัดจุดเริ่มต้นโครงการ E514513 N1584374 จุดสิ้นสุดโครงการ E516302 N1583388	9,350,000	-	-	-	-	ร้อยละ 90 ของประชาชนใช้เวลาในการเดินทางลดลง	1. ประชาชนได้รับความสะดวกและรวดเร็วในการเดินทาง 2. ประหยัดเวลาในการเดินทาง 3. อุบัติเหตุลดลง	องค์การบริหารส่วนจังหวัด

ก. ยุทธศาสตร์จังหวัดที่ 1 การพัฒนาเมืองน่าอยู่ทันสมัยให้เป็นเมืองอัจฉริยะ และเสริมสร้างคุณภาพชีวิตของประชาชน

ข. ยุทธศาสตร์การพัฒนาของ อปท. ในเขตจังหวัดที่ 1 การพัฒนาโครงสร้างพื้นฐาน

1. ยุทธศาสตร์การพัฒนาด้านโครงสร้างพื้นฐาน

1.2 แผนงานอุตสาหกรรมและการโยธา

ที่	โครงการ	วัตถุประสงค์	เป้าหมาย (ผลผลิตของโครงการ)	งบประมาณและที่ผ่านมา					ตัวชี้วัด (KPI)	ผลที่คาดว่าจะได้รับ	หน่วยงาน รับผิดชอบหลัก
				2566 (บาท)	2567 (บาท)	2568 (บาท)	2569 (บาท)	2570 (บาท)			
2	โครงการก่อสร้างถนนคอนกรีตเสริมเหล็กจากทางหลวงแผ่นดินหมายเลข 2248 บ้านคำโทน หมู่ที่ 4 ตำบลนาจะหลวย อำเภอนาจะหลวย ถึงบ้านคำบาก หมู่ที่ 6 ตำบลห้วยข่า อำเภอบุณฑริก จังหวัดอุบลราชธานี	เพื่อให้ประชาชนได้รับความสะดวก รวดเร็ว และปลอดภัยจากการสัญจรไปมา	ขนาดผิวจราจรกว้าง 5.00 เมตร ยาว 600.00 เมตร หรือมีพื้นที่ไม่น้อยกว่า 3,000.00 ตารางเมตร รายละเอียดตามใบประมาณการกองช่าง พิกัดจุดเริ่มต้นโครงการ E519445 N1585420 จุดสิ้นสุดโครงการ E519657 N1585472	1,650,000	-	-	-	-	ร้อยละ 90 ของประชาชนใช้เวลาในการเดินทางลดลง	1. ประชาชนได้รับความสะดวกและรวดเร็วในการเดินทาง 2. ประหยัดเวลาในการเดินทาง 3. อุบัติเหตุลดลง	เทศบาลตำบลภูจองนายอย / องค์การบริหารส่วนจังหวัด

ก. ยุทธศาสตร์จังหวัดที่ 1 การพัฒนาเมืองน่าอยู่ทันสมัยให้เป็นเมืองอัจฉริยะ และเสริมสร้างคุณภาพชีวิตของประชาชน

ข. ยุทธศาสตร์การพัฒนาของ อปท. ในเขตจังหวัดที่ 1 การพัฒนาโครงสร้างพื้นฐาน

1. ยุทธศาสตร์การพัฒนาด้านโครงสร้างพื้นฐาน

1.2 แผนงานอุตสาหกรรมและการโยธา

ที่	โครงการ	วัตถุประสงค์	เป้าหมาย (ผลผลิตของโครงการ)	งบประมาณและที่ผ่านมา					ตัวชี้วัด (KPI)	ผลที่คาดว่าจะได้รับ	หน่วยงาน รับผิดชอบหลัก
				2566 (บาท)	2567 (บาท)	2568 (บาท)	2569 (บาท)	2570 (บาท)			
3	โครงการก่อสร้างถนนคอนกรีตเสริมเหล็กจากทางหลวงแผ่นดินหมายเลข2248 ถึงคุ้มห้วยทรายหลวงบ้านโคกใหญ่ หมู่ที่ 5 ตำบลนาจะหลวย อำเภอนาจะหลวย จังหวัดอุบลราชธานี	เพื่อให้ประชาชนได้รับความสะดวก รวดเร็ว และปลอดภัยจากการสัญจรไปมา	ขนาดผิวจราจร กว้าง 5.00 เมตร ยาว 2,000.00 เมตร หนา 0.15 เมตร หรือมีพื้นที่ไม่น้อยกว่า 10,000.00 ตารางเมตร รายละเอียดตามใบประมาณการกองช่าง พิกัดจุดเริ่มต้นโครงการ E513512 N1579893 จุดสิ้นสุดโครงการ E514542 N1579019	5,393,000	-	-	-	-	ร้อยละ 90 ของประชาชนใช้เวลาในการเดินทางลดลง	1. ประชาชนได้รับความสะดวกและรวดเร็วในการเดินทาง 2. ประหยัดเวลาในการเดินทาง 3. อุบัติเหตุลดลง	เทศบาลตำบลภูจองนายอย / องค์การบริหารส่วนจังหวัด

ก. ยุทธศาสตร์จังหวัดที่ 1 การพัฒนาเมืองน่าอยู่ทันสมัยให้เป็นเมืองอัจฉริยะ และเสริมสร้างคุณภาพชีวิตของประชาชน

ข. ยุทธศาสตร์การพัฒนาของ อปท. ในเขตจังหวัดที่ 1 การพัฒนาโครงสร้างพื้นฐาน

1. ยุทธศาสตร์การพัฒนาด้านโครงสร้างพื้นฐาน

1.2 แผนงานอุตสาหกรรมและการโยธา

ที่	โครงการ	วัตถุประสงค์	เป้าหมาย (ผลผลิตของโครงการ)	งบประมาณและที่ผ่านมา					ตัวชี้วัด (KPI)	ผลที่คาดว่าจะได้รับ	หน่วยงาน รับผิดชอบหลัก
				2566 (บาท)	2567 (บาท)	2568 (บาท)	2569 (บาท)	2570 (บาท)			
4	โครงการก่อสร้างถนนคอนกรีตเสริมเหล็กถนนสายบ้านโคกใหญ่ หมู่ที่ 5 ตำบลนาจะหลวย ถึงบ้านโคกน้อย หมู่ที่ 4 ตำบลบ้านตูม อำเภอนาจะหลวย จังหวัดอุบลราชธานี	เพื่อให้ประชาชนได้รับความสะดวก รวดเร็ว และปลอดภัยจากการสัญจรไปมา	ขนาดผิวจราจรกว้าง 5.00 เมตร ยาว 2,000. 00 เมตร หนา 0.15 เมตร หรือมีพื้นที่ไม่น้อยกว่า 10,000.00 ตารางเมตร รายละเอียดตามใบประมาณการกองช่าง พิกัดจุดเริ่มต้นโครงการ E513333 N1580298 จุดสิ้นสุดโครงการ E512346 N1581160	5,393,000	-	-	-	-	ร้อยละ 90 ของประชาชนใช้เวลาในการเดินทางลดลง	1. ประชาชนได้รับความสะดวกและรวดเร็วในการเดินทาง 2. ประหยัดเวลาในการเดินทาง 3. อุบัติเหตุลดลง	เทศบาลตำบลภูจองนายอย / องค์การบริหารส่วนจังหวัด

ก. ยุทธศาสตร์จังหวัดที่ 1 การพัฒนาเมืองน่าอยู่ทันสมัยให้เป็นเมืองอัจฉริยะ และเสริมสร้างคุณภาพชีวิตของประชาชน

ข. ยุทธศาสตร์การพัฒนาของ อปท. ในเขตจังหวัดที่ 1 การพัฒนาโครงสร้างพื้นฐาน

1. ยุทธศาสตร์การพัฒนาด้านโครงสร้างพื้นฐาน

1.2 แผนงานอุตสาหกรรมและการโยธา

ที่	โครงการ	วัตถุประสงค์	เป้าหมาย (ผลผลิตของโครงการ)	งบประมาณและที่ผ่านมา					ตัวชี้วัด (KPI)	ผลที่คาดว่าจะได้รับ	หน่วยงาน รับผิดชอบหลัก
				2566 (บาท)	2567 (บาท)	2568 (บาท)	2569 (บาท)	2570 (บาท)			
5	โครงการก่อสร้างถนนคอนกรีตเสริมเหล็กถนนสายบ้านแก้งซีเหล็ก หมู่ที่ 9 ตำบลนาจะหลวย ถึง บ้านทุ่งเงิน หมู่ที่ 5 ตำบลบ้านตูม อำเภอนาจะหลวย จังหวัดอุบลราชธานี	เพื่อให้ประชาชนได้รับความสะดวก รวดเร็ว และปลอดภัยจากการสัญจรไปมา	ขนาดผิวจราจร กว้าง 5.00 เมตร ยาว 2,000.00 เมตร หนา 0.15 เมตร หรือมีพื้นที่ไม่น้อยกว่า 10,000.00 ตารางเมตร รายละเอียดตามใบประมาณการกองช่าง พิกัดจุดเริ่มต้นโครงการ 48PE511258 N1578999 จุดสิ้นสุดโครงการ E511058 N1580171	5,393,000	-	-	-	-	ร้อยละ 90 ของประชาชนใช้เวลาในการเดินทางลดลง	1. ประชาชนได้รับความสะดวกและรวดเร็วในการเดินทาง 2. ประหยัดเวลาในการเดินทาง 3. อุบัติเหตุลดลง	เทศบาลตำบลภูจองนายอย / องค์การบริหารส่วนจังหวัด

ก. ยุทธศาสตร์จังหวัดที่ 1 การพัฒนาเมืองน่าอยู่ทันสมัยให้เป็นเมืองอัจฉริยะ และเสริมสร้างคุณภาพชีวิตของประชาชน

ข. ยุทธศาสตร์การพัฒนาของ อปท. ในเขตจังหวัดที่ 1 การพัฒนาโครงสร้างพื้นฐาน

1. ยุทธศาสตร์การพัฒนาด้านโครงสร้างพื้นฐาน

1.2 แผนงานอุตสาหกรรมและการโยธา

ที่	โครงการ	วัตถุประสงค์	เป้าหมาย (ผลผลิตของโครงการ)	งบประมาณและที่ผ่านมา					ตัวชี้วัด (KPI)	ผลที่คาดว่าจะได้รับ	หน่วยงาน รับผิดชอบหลัก
				2566 (บาท)	2567 (บาท)	2568 (บาท)	2569 (บาท)	2570 (บาท)			
6	โครงการก่อสร้างถนนคอนกรีตเสริมเหล็ก จากทางหลวงชนบท อบ. 4029 วัดปานาจะหลวย บ้านกลางเมือง หมู่ที่ 11 ถึงเทศบาลตำบลนาจะหลวย อำเภอนาจะหลวย จังหวัดอุบลราชธานี	เพื่อให้ประชาชนได้รับความสะดวก รวดเร็ว และปลอดภัยจากการสัญจรไปมา	ขนาดผิวจราจร กว้าง 5.00 เมตร ยาว 1,200.00 เมตร หนา 0.15 เมตร หรือมีพื้นที่ไม่น้อยกว่า 6,000.00 ตารางเมตร รายละเอียดตามใบประมาณการกองช่าง พิกัดจุดเริ่มต้นโครงการ E515294 N16582499 จุดสิ้นสุดโครงการ E515195 N1583252	3,300,000	-	-	-	-	ร้อยละ 90 ของประชาชนใช้เวลาในการเดินทางลดลง	1. ประชาชนได้รับความสะดวกและรวดเร็วในการเดินทาง 2. ประหยัดเวลาในการเดินทาง 3. อุบัติเหตุลดลง	เทศบาลตำบลภูจองนายอย / องค์การบริหารส่วนจังหวัด

ก. ยุทธศาสตร์จังหวัดที่ 1 การพัฒนาเมืองน่าอยู่ทันสมัยให้เป็นเมืองอัจฉริยะ และเสริมสร้างคุณภาพชีวิตของประชาชน

ข. ยุทธศาสตร์การพัฒนาของ อปท. ในเขตจังหวัดที่ 1 การพัฒนาโครงสร้างพื้นฐาน

1. ยุทธศาสตร์การพัฒนาด้านโครงสร้างพื้นฐาน

1.2 แผนงานอุตสาหกรรมและการโยธา

ที่	โครงการ	วัตถุประสงค์	เป้าหมาย (ผลผลิตของโครงการ)	งบประมาณและที่ผ่านมา					ตัวชี้วัด (KPI)	ผลที่คาดว่าจะได้รับ	หน่วยงาน รับผิดชอบหลัก
				2566 (บาท)	2567 (บาท)	2568 (บาท)	2569 (บาท)	2570 (บาท)			
7	โครงการก่อสร้างถนนคอนกรีตเสริมเหล็ก ถนนสายบ้านกลางเมือง หมู่ที่ 11 ตำบลนาจะหลวย ถึง บ้านหนองแขง หมู่ที่ 10 ตำบลบ้านตูม อำเภอนาจะหลวย จังหวัดอุบลราชธานี	เพื่อให้ประชาชนได้รับความสะดวก รวดเร็ว และปลอดภัยจากการสัญจรไปมา	ขนาดผิวจราจร กว้าง 5.00 เมตร ยาว 1,500.00 เมตร หนา 0.15 เมตร หรือมีพื้นที่ไม่น้อยกว่า 7,500.00 ตารางเมตร รายละเอียดตามใบประมาณการกองช่าง พิกัดจุดเริ่มต้นโครงการ E514110 N1583708 จุดสิ้นสุดโครงการ E513360 N1583391	4,125,000	-	-	-	-	ร้อยละ 90 ของประชาชนใช้เวลาในการเดินทางลดลง	1. ประชาชนได้รับความสะดวกและรวดเร็วในการเดินทาง 2. ประหยัดเวลาในการเดินทาง 3. อุบัติเหตุลดลง	เทศบาลตำบลภูจองนายอย / องค์การบริหารส่วนจังหวัด

ก. ยุทธศาสตร์จังหวัดที่ 1 การพัฒนาเมืองน่าอยู่ทันสมัยให้เป็นเมืองอัจฉริยะ และเสริมสร้างคุณภาพชีวิตของประชาชน

ข. ยุทธศาสตร์การพัฒนาของ อปท. ในเขตจังหวัดที่ 1 การพัฒนาโครงสร้างพื้นฐาน

1. ยุทธศาสตร์การพัฒนาด้านโครงสร้างพื้นฐาน

1.2 แผนงานอุตสาหกรรมและการโยธา

ที่	โครงการ	วัตถุประสงค์	เป้าหมาย (ผลผลิตของโครงการ)	งบประมาณและที่ผ่านมา					ตัวชี้วัด (KPI)	ผลที่คาดว่าจะได้รับ	หน่วยงาน รับผิดชอบหลัก
				2566 (บาท)	2567 (บาท)	2568 (บาท)	2569 (บาท)	2570 (บาท)			
8	โครงการก่อสร้างถนนคอนกรีตเสริมเหล็กจากทางหลวงแผ่นดินหมายเลข 2248 บ้านคำโพน หมู่ที่ 4 ถึงบ้านหนองมันปลา หมู่ที่ 16 ตำบลนาจะหลวย อำเภอนาจะหลวย จังหวัดอุบลราชธานี	เพื่อให้ประชาชนได้รับความสะดวก รวดเร็ว และปลอดภัยจากการสัญจรไปมา	ขนาดผิวจราจร กว้าง 5.00 เมตร ยาว 3,500.00 เมตร หรือมีพื้นที่ไม่น้อยกว่า 17,500.00 ตารางเมตร รายละเอียดตามใบประมาณการกองช่าง พิกัดจุดเริ่มต้นโครงการ E518961 N1585385 จุดสิ้นสุดโครงการ E517542 N1585627	9,625,000	-	-	-	-	ร้อยละ 90 ของประชาชนใช้เวลาในการเดินทางลดลง	1. ประชาชนได้รับความสะดวกและรวดเร็วในการเดินทาง 2. ประหยัดเวลาในการเดินทาง 3. อุบัติเหตุลดลง	เทศบาลตำบลภูจองนายอย / องค์การบริหารส่วนจังหวัด

ก. ยุทธศาสตร์จังหวัดที่ 1 การพัฒนาเมืองน่าอยู่ทันสมัยให้เป็นเมืองอัจฉริยะ และเสริมสร้างคุณภาพชีวิตของประชาชน

ข. ยุทธศาสตร์การพัฒนาของ อปท. ในเขตจังหวัดที่ 1 การพัฒนาโครงสร้างพื้นฐาน

1. ยุทธศาสตร์การพัฒนาด้านโครงสร้างพื้นฐาน

1.2 แผนงานอุตสาหกรรมและการโยธา

ที่	โครงการ	วัตถุประสงค์	เป้าหมาย (ผลผลิตของโครงการ)	งบประมาณและที่ผ่านมา					ตัวชี้วัด (KPI)	ผลที่คาดว่าจะได้รับ	หน่วยงาน รับผิดชอบหลัก
				2566 (บาท)	2567 (บาท)	2568 (บาท)	2569 (บาท)	2570 (บาท)			
9	โครงการก่อสร้างถนนคอนกรีตเสริมเหล็ก จากทางหลวงแผ่นดินหมายเลข 2248 สาย ถึงวัดถ้ำนางงู บ้านไร่ภูจอง หมู่ที่ 19 ตำบลนาจะหลวย อำเภอนาจะหลวย จังหวัดอุบลราชธานี	เพื่อให้ประชาชนได้รับความสะดวก รวดเร็ว และปลอดภัยจากการสัญจรไปมา	ขนาดผิวจราจร กว้าง 5.00 เมตร ยาว 2,000.00 เมตร หรือมีพื้นที่ไม่น้อยกว่า 10,000.00 ตารางเมตร พิกัดจุดเริ่มต้นโครงการ E516581 N1583215 จุดสิ้นสุดโครงการ E517880 N1583268 รายละเอียดตามใบประมาณการกองช่าง	5,393,000	-	-	-	-	ร้อยละ 90 ของประชาชนใช้เวลาในการเดินทางลดลง	1. ประชาชนได้รับความสะดวกและรวดเร็วในการเดินทาง 2. ประหยัดเวลาในการเดินทาง 3. อุบัติเหตุลดลง	เทศบาลตำบลภูจองนายอย / องค์การบริหารส่วนจังหวัด

ก. ยุทธศาสตร์จังหวัดที่ 1 การพัฒนาเมืองน่าอยู่ทันสมัยให้เป็นเมืองอัจฉริยะ และเสริมสร้างคุณภาพชีวิตของประชาชน

ข. ยุทธศาสตร์การพัฒนาของ อปท. ในเขตจังหวัดที่ 1 การพัฒนาโครงสร้างพื้นฐาน

1. ยุทธศาสตร์การพัฒนาด้านโครงสร้างพื้นฐาน

1.2 แผนงานอุตสาหกรรมและการโยธา

ที่	โครงการ	วัตถุประสงค์	เป้าหมาย (ผลผลิตของโครงการ)	งบประมาณและที่ผ่านมา					ตัวชี้วัด (KPI)	ผลที่คาดว่าจะได้รับ	หน่วยงาน รับผิดชอบหลัก
				2566 (บาท)	2567 (บาท)	2568 (บาท)	2569 (บาท)	2570 (บาท)			
10	โครงการก่อสร้างถนนคอนกรีตเสริมเหล็ก จากทางหลวงแผ่นดินหมายเลข 2248 ถึงวัดเนินศิลา บ้านไร่ภูจอง หมู่ที่ 19 ตำบลนาจะหลวย อำเภอนาจะหลวย จังหวัดอุบลราชธานี	เพื่อให้ประชาชนได้รับความสะดวก รวดเร็ว และปลอดภัยจากการสัญจรไปมา	ขนาดผิวจราจร กว้าง 5.00 เมตร ยาว 2,000.00 เมตร หรือมีพื้นที่ไม่น้อยกว่า 10,000.00 ตารางเมตร พิกัดจุดเริ่มต้นโครงการ E517478 N1584258 จุดสิ้นสุดโครงการ E518667 N1583627 รายละเอียดตามใบประมาณการกองช่าง	5,393,000	-	-	-	-	ร้อยละ 90 ของประชาชนใช้เวลาในการเดินทางลดลง	1. ประชาชนได้รับความสะดวกและรวดเร็วในการเดินทาง 2. ประหยัดเวลาในการเดินทาง 3. อุบัติเหตุลดลง	เทศบาลตำบลภูจองนายอย / องค์การบริหารส่วนจังหวัด

ก. ยุทธศาสตร์จังหวัดที่ 1 การพัฒนาเมืองน่าอยู่ทันสมัยให้เป็นเมืองอัจฉริยะ และเสริมสร้างคุณภาพชีวิตของประชาชน

ข. ยุทธศาสตร์การพัฒนาของ อปท. ในเขตจังหวัดที่ 1 การพัฒนาโครงสร้างพื้นฐาน

1. ยุทธศาสตร์การพัฒนาด้านโครงสร้างพื้นฐาน

1.2 แผนงานอุตสาหกรรมและการโยธา

ที่	โครงการ	วัตถุประสงค์	เป้าหมาย (ผลผลิตของโครงการ)	งบประมาณและที่ผ่านมา					ตัวชี้วัด (KPI)	ผลที่คาดว่าจะได้รับ	หน่วยงาน รับผิดชอบหลัก
				2566 (บาท)	2567 (บาท)	2568 (บาท)	2569 (บาท)	2570 (บาท)			
11	โครงการปรับปรุงถนนลาดยางจากทางหลวงแผ่นดินหมายเลข 2248 บ้านหนองมันปลา หมู่ที่ 16 ตำบลนาจะหลวย ถึงทางหลวงชนบท อบ.4029 บ้านคำบอน หมู่ที่ 3 ตำบลบ้านตูม ถึงบ้านคำม่วง หมู่ที่ 3 ตำบลโสกแสง อำเภอนาจะหลวย จังหวัดอุบลราชธานี	เพื่อให้ประชาชนได้รับความสะดวก รวดเร็ว และปลอดภัยจากการสัญจรไปมา	ขนาดผิวจราจร กว้าง 5.00 เมตร ยาว 1,875.00 เมตร หรือมีพื้นที่ไม่น้อยกว่า 9,375.00 ตารางเมตร ไหล่ทางข้างละ 0.50 เมตร พิกัดจุดเริ่มต้นโครงการ 14.585517 105.31056 จุดสิ้นสุดโครงการ 14.569067 105.314438 รายละเอียดตามใบประมาณการกองช่าง	10,000,000	-	-	-	-	ร้อยละ 90 ของประชาชนใช้เวลาในการเดินทางลดลง	1. ประชาชนได้รับความสะดวกและรวดเร็วในการเดินทาง 2. ประหยัดเวลาในการเดินทาง 3. อุบัติเหตุลดลง	เทศบาลตำบลภูจองนายอย / องค์การบริหารส่วนจังหวัด
รวม	11 โครงการ	-	-	65,015,000	-	-	-	-	-	-	

ก. ยุทธศาสตร์จังหวัดที่ 2 การส่งเสริมการค้า การลงทุนและการท่องเที่ยว

ข. ยุทธศาสตร์การพัฒนาของ อปท. ในเขตจังหวัดที่ 4 การวางแผนการส่งเสริมการลงทุน พาณิชยกรรมและการท่องเที่ยว

4. ยุทธศาสตร์การพัฒนาด้านการส่งเสริม พัฒนาแหล่งท่องเที่ยวและการอนุรักษ์ทรัพยากรธรรมชาติสิ่งแวดล้อม

4.2 แผนงานการเกษตร

ที่	โครงการ	วัตถุประสงค์	เป้าหมาย (ผลผลิตของโครงการ)	งบประมาณและที่ผ่านมา					ตัวชี้วัด (KPI)	ผลที่คาดว่าจะได้รับ	หน่วยงาน รับผิดชอบหลัก
				2566 (บาท)	2567 (บาท)	2568 (บาท)	2569 (บาท)	2570 (บาท)			
1	โครงการปรับปรุงภูมิทัศน์รอบอ่างน้ำห้วยโลก บ้านนาจะหลวย หมู่ที่ 1 ตำบลนาจะหลวย อำเภอนาจะหลวย จังหวัดอุบลราชธานี	เพื่อเป็นสถานที่พักผ่อน ออกกำลังกายแหล่งท่องเที่ยวและกีฬา	ปรับปรุงภูมิทัศน์รอบอ่างน้ำห้วยโลก พิกัดจุดเริ่มต้นโครงการ E516298 N1583194 จุดสิ้นสุดโครงการ E516298 N1583194 รายละเอียดตามใบประมาณการกองช่าง	20,000,0000	-	-	-	-	ประชาชนได้รับประโยชน์	1.สถานที่ออกกำลังกาย 2. ศูนย์การท่องเที่ยวและพื้นที่พักผ่อนหย่อนใจ	เทศบาลตำบลภูจองนายอย / องค์การบริหารส่วนจังหวัด
รวม	1 โครงการ	-	-	20,000,000	-	-	-	-	-	-	

ส่วนที่ 4

การติดตามและประเมินผล

4.1 การติดตามและประเมินผลยุทธศาสตร์

ตามพระราชบัญญัติกำหนดแผนและขั้นตอนการกระจายอำนาจให้แก่องค์กรปกครองส่วนท้องถิ่น พ.ศ. 2542 ได้กำหนดให้องค์กรปกครองส่วนท้องถิ่น มีอำนาจและหน้าที่ในการจัดทำแผนพัฒนาท้องถิ่นของตนเอง โดยในการจัดทำแผนพัฒนาขององค์กรปกครองส่วนท้องถิ่นนั้น จะต้องดำเนินการตามระเบียบกระทรวงมหาดไทย ว่าด้วยการจัดทำแผนพัฒนาขององค์กรปกครองส่วนท้องถิ่น พ.ศ. 2548 และที่แก้ไขเพิ่มเติมถึง (ฉบับที่ 3) พ.ศ. 2561 ทั้งนี้ แผนพัฒนาท้องถิ่นจะต้องสอดคล้องกับแผนพัฒนาจังหวัด ยุทธศาสตร์การพัฒนาขององค์กรปกครองส่วนท้องถิ่นในเขตจังหวัด แผนพัฒนาอำเภอ แผนพัฒนาตำบล แผนพัฒนาหมู่บ้านหรือแผนชุมชน อันมีลักษณะเป็นการกำหนดรายละเอียดแผนงาน ดังนั้น จึงต้องมีการกำหนดยุทธศาสตร์การพัฒนาขององค์กรปกครองส่วนท้องถิ่นในเขตจังหวัดขึ้น ตามกระบวนการพิจารณาจากประชาคมท้องถิ่นระดับจังหวัด ร่วมกับคณะกรรมการพัฒนาองค์การบริหารส่วนจังหวัด คณะกรรมการประสานแผนพัฒนาท้องถิ่นระดับจังหวัด ผู้แทนองค์กรปกครองส่วนท้องถิ่นในเขตจังหวัด ร่วมกันจัดทำ ทบทวน หรือเปลี่ยนแปลงยุทธศาสตร์การพัฒนาขององค์กรปกครองส่วนท้องถิ่นในเขตจังหวัด เพื่อให้การจัดทำแผนพัฒนาขององค์กรปกครองส่วนท้องถิ่นเกิดประสิทธิภาพ ประสิทธิผล โดยนำยุทธศาสตร์การพัฒนาขององค์กรปกครองส่วนท้องถิ่นในเขตจังหวัดไปใช้เป็นแนวทางในการจัดทำแผนพัฒนาท้องถิ่นของตนเองต่อไป และเพื่อให้สามารถบูรณาการกับแผนพัฒนาจังหวัด แผนปฏิบัติการประจำปีของจังหวัดและตอบสนองความต้องการของประชาชนอันจะนำไปสู่การจัดทำงบประมาณ ที่มีประสิทธิภาพในท้องถิ่นได้อย่างแท้จริง เป็นเครื่องมือในการพัฒนาท้องถิ่นให้เข้มแข็ง เกิดประโยชน์สูงสุดต่อประชาชนในท้องถิ่น

ดังนั้น องค์กรปกครองส่วนท้องถิ่น จึงต้องกำหนดยุทธศาสตร์การพัฒนาขององค์กรปกครองส่วนท้องถิ่นให้สอดคล้องยุทธศาสตร์การพัฒนาขององค์กรปกครองส่วนท้องถิ่นในเขตจังหวัด เพื่อนำไปสู่การบูรณาการร่วมกัน ให้เกิดความสอดคล้องกับแผนพัฒนาจังหวัด สามารถเชื่อมโยงไปสู่แผนพัฒนากลุ่มจังหวัด แผนพัฒนาภาค แผนพัฒนาเศรษฐกิจและสังคมแห่งชาติ ฉบับที่ 12 แผนยุทธศาสตร์ชาติ 20 ปี ไทยแลนด์ 4.0 และในการจัดทำแผนพัฒนาท้องถิ่น (พ.ศ. 2561 – 2565) จะต้องมีการติดตามและติดตามและประเมินผลยุทธศาสตร์เพื่อความสอดคล้องแผนพัฒนาท้องถิ่นขององค์กรปกครองส่วนท้องถิ่น ตามระเบียบกระทรวงมหาดไทย ว่าด้วยการจัดทำแผนขององค์กรปกครองส่วนท้องถิ่น พ.ศ. 2548 และที่แก้ไขเพิ่มเติมถึง (ฉบับที่ 3) พ.ศ. 2561 โดยคณะกรรมการติดตามและประเมินผลแผนพัฒนาท้องถิ่น จะต้องดำเนินการให้คะแนนตามเกณฑ์ที่กำหนดไว้ ซึ่งเป็นส่วนหนึ่งของการติดตามและประเมินผลแผนพัฒนา โดยดำเนินการให้แล้วเสร็จภายในหกสิบวัน นับแต่วันที่ประกาศใช้งบประมาณรายจ่าย รายละเอียดแนวทางการพิจารณาตามหนังสือกระทรวงมหาดไทย ด่วนที่สุด ที่ มท 0810.3/ว 2931 ลงวันที่ 15 พฤษภาคม 2562 เรื่อง ชักซ้อมแนวทางการทบทวนแผนพัฒนาท้องถิ่น (พ.ศ. 2561 – 2565) ขององค์กรปกครองส่วนท้องถิ่น ดังนี้

**แนวทางการพิจารณาการติดตามและประเมินผลยุทธศาสตร์
เพื่อความสอดคล้องแผนพัฒนาท้องถิ่นขององค์กรปกครองส่วนท้องถิ่น**

ประเด็นการพิจารณา	คะแนน
1. ข้อมูลสภาพทั่วไปและข้อมูลพื้นฐานขององค์กรปกครองส่วนท้องถิ่น	20
2. การวิเคราะห์สถานการณ์และศักยภาพ	20
3. ยุทธศาสตร์ประกอบด้วย	60
3.1 ยุทธศาสตร์ขององค์กรปกครองส่วนท้องถิ่น	(10)
3.2 ยุทธศาสตร์ขององค์กรปกครองส่วนท้องถิ่นในเขตจังหวัด	(10)
3.3 ยุทธศาสตร์จังหวัด	(10)
3.4 วิสัยทัศน์	(5)
3.5 กลยุทธ์	(5)
3.6 เป้าประสงค์ของแต่ละประเด็นกลยุทธ์	(5)
3.7 จุดยืนทางยุทธศาสตร์	(5)
3.8 แผนงาน	(5)
3.9 ความเชื่อมโยงของยุทธศาสตร์ในภาพรวม	(5)
รวมคะแนน	100

แนวทางเบื้องต้นในการให้คะแนนแนวทางการพิจารณาการติดตามและประเมินผลยุทธศาสตร์
เพื่อความสอดคล้องแผนพัฒนาท้องถิ่นขององค์กรปกครองส่วนท้องถิ่น

ประเด็นการพิจารณา	รายละเอียดหลักเกณฑ์	คะแนนเต็ม	คะแนนที่ได้
1. ข้อมูลสภาพทั่วไปและข้อมูลพื้นฐานขององค์กรปกครองส่วนท้องถิ่น	ควรประกอบด้วยข้อมูลดังนี้ (1) ข้อมูลเกี่ยวกับด้านกายภาพ เช่น ที่ตั้งของหมู่บ้าน/ชุมชน/ตำบล ลักษณะภูมิประเทศ ลักษณะภูมิอากาศ ลักษณะของที่ดิน ลักษณะของแหล่งน้ำ ลักษณะของป่าไม้ ฯลฯ ด้านการเมือง/การปกครอง เช่น เขต การปกครองการเลือกตั้ง ฯลฯ	20 (3)	
	(2) ข้อมูลเกี่ยวกับด้านการเมือง/การปกครอง เช่น เขตการปกครอง การเลือกตั้ง ฯลฯ ประชากร เช่น ข้อมูลเกี่ยวกับจำนวนประชากร และช่วงอายุและจำนวนประชากร ฯลฯ	(2)	
	(3) ข้อมูลเกี่ยวกับสภาพทางสังคม เช่น การศึกษา สาธารณสุข อาชญากรรม ยาเสพติด การสังคมสงเคราะห์	(2)	
	(4) ข้อมูลเกี่ยวกับระบบบริหารพื้นฐาน เช่น การคมนาคมขนส่ง การไฟฟ้า การประปา โทรศัพท์ ฯลฯ	(2)	
	(5) ข้อมูลเกี่ยวกับระบบเศรษฐกิจ เช่น การเกษตร การประมง การประมง การบริการ การท่องเที่ยว อุตสาหกรรม การพาณิชย์/กลุ่มอาชีพแรงงาน ฯลฯ	(2)	
	(6) ข้อมูลเกี่ยวกับศาสนา ประเพณี วัฒนธรรม เช่น การนับถือศาสนา ประเพณี และงานประจำปี ภูมิปัญญาท้องถิ่น ภาษาถิ่น สินค้าพื้นเมือง และของที่ระลึก ฯลฯ และอื่นๆ	(2)	
	(7) ข้อมูลเกี่ยวกับทรัพยากรธรรมชาติ เช่น น้ำ ป่าไม้ ภูเขา คุณภาพของทรัพยากรธรรมชาติ ฯลฯ	(2)	
	(8) การสำรวจและจัดเก็บข้อมูลเพื่อการจัดทำแผนพัฒนาท้องถิ่นหรือการใช้ข้อมูล จปฐ.	(2)	
	(9) การประชุมประชาคมท้องถิ่น รูปแบบ วิธีการ และการดำเนินการประชุมประชาคมท้องถิ่นโดยใช้กระบวนการร่วมคิด ร่วมทำ ร่วมตัดสินใจ ร่วมตรวจสอบ ร่วมรับประโยชน์ ร่วมแก้ไขปัญหา บริกรหาหรือ แลกเปลี่ยนเรียนรู้ เพื่อแก้ไขปัญหาสำหรับการพัฒนาท้องถิ่นตามอำนาจหน้าที่ขององค์กรปกครองส่วนท้องถิ่น	(3)	

ประเด็น การพิจารณา	รายละเอียดหลักเกณฑ์	คะแนน เต็ม	คะแนน ที่ได้
2. การวิเคราะห์ สภาพการณ์และ ศักยภาพ	ควรประกอบด้วยข้อมูลดังนี้ (1) การวิเคราะห์ที่ครอบคลุมความเชื่อมโยง ความสอดคล้องยุทธศาสตร์ จังหวัด ยุทธศาสตร์การพัฒนาขององค์กรปกครองส่วนท้องถิ่นในเขตจังหวัด ยุทธศาสตร์ขององค์กรปกครองส่วนท้องถิ่น นโยบายของผู้บริหารท้องถิ่น รวมถึงความเชื่อมโยงแผนยุทธศาสตร์ชาติ 20 ปี แผนพัฒนาเศรษฐกิจและ สังคมแห่งชาติ และ Thailand 4.0	20 (5)	
	(2) การวิเคราะห์การใช้ผังเมืองรวมหรือผังเมืองเฉพาะและการบังคับใช้ผล ของการบังคับใช้ สภาพการณ์ที่เกิดขึ้นต่อการพัฒนาท้องถิ่น	(3)	
	(3) การวิเคราะห์ทางสังคม เช่น ด้านแรงงาน การศึกษา สาธารณสุข ความ ยากจน อาชญากรรม ปัญหาเสพติด เทคโนโลยี จารีต ประเพณี วัฒนธรรม ภูมิปัญญาท้องถิ่น เป็นต้น	(3)	
	(๔) การวิเคราะห์ทางเศรษฐกิจ ข้อมูลด้านรายได้ครัวเรือน การส่งเสริม อาชีพ กลุ่มอาชีพ กลุ่มทางสังคม การพัฒนาอาชีพและกลุ่มต่างๆ สภาพทาง เศรษฐกิจและความเป็นอยู่ทั่วไป เป็นต้น	(๓)	
	(5) การวิเคราะห์สิ่งแวดล้อม พื้นที่สีเขียว ธรรมชาติต่างๆ ทางภูมิศาสตร์ กระบวนการหรือสิ่งที่เกิดขึ้น การประดิษฐ์ที่มีผลต่อสิ่งแวดล้อมและการ พัฒนา	(3)	
	(6) ผลการวิเคราะห์ศักยภาพเพื่อประเมินสถานการณ์การพัฒนาในปัจจุบัน และโอกาสการพัฒนาในอนาคตของท้องถิ่น ด้วยเทคนิค SWOT Analysis ที่อาจส่งผลต่อการดำเนินงานได้แก่ S-Strengit (จุดแข็ง) W-Weakness (จุดอ่อน) O-Opportunity (โอกาส) และT-Therat (อุปสรรค)	(3)	
3. ยุทธศาสตร์ 3.1 ยุทธศาสตร์ของ องค์กรปกครองส่วน ท้องถิ่น 3.2 ยุทธศาสตร์ของ องค์กรปกครองส่วน ท้องถิ่นในเขตจังหวัด 3.3 ยุทธศาสตร์ จังหวัด	ควรประกอบด้วยข้อมูลดังนี้ สอดคล้องกับสภาพสังคม เศรษฐกิจ สิ่งแวดล้อมของท้องถิ่น ประเด็นปัญหาการพัฒนาและแนวทางการพัฒนาที่ สอดคล้องกับยุทธศาสตร์ขององค์กรปกครองส่วนท้องถิ่น และเชื่อมโยงหลัก พระราชบัญญัติยุทธศาสตร์ชาติ 20 ปี แผนพัฒนาเศรษฐกิจและสังคม แห่งชาติ และ Thailand 4.0 สอดคล้องและเชื่อมโยงกับสภาพสังคม เศรษฐกิจ สิ่งแวดล้อมของท้องถิ่น และยุทธศาสตร์จังหวัด และเชื่อมโยงหลักพระราชบัญญัติยุทธศาสตร์ชาติ 20 ปี แผนพัฒนาเศรษฐกิจและสังคมแห่งชาติและ Thailand 4.0 สอดคล้องกับแผนพัฒนาภูมิภาค ยุทธศาสตร์พัฒนาภาค แผนพัฒนา เศรษฐกิจและสังคมแห่งชาติ แผนการบริหารราชการแผ่นดิน นโยบาย/ ยุทธศาสตร์ คสช. และนโยบายรัฐบาล หลักพระราชบัญญัติยุทธศาสตร์ชาติ 20 ปี และThailand 4.0	60 (10) (๑๐) (๑๐)	

ประเด็นการพิจารณา	รายละเอียดหลักเกณฑ์	คะแนนเต็ม	คะแนนที่ได้
3.4 วิสัยทัศน์	วิสัยทัศน์ ซึ่งมีลักษณะแสดงสถานภาพที่องค์กรปกครองส่วนท้องถิ่นต้องการจะเป็นหรือบรรลุถึงอนาคตอย่างชัดเจน สอดคล้องกับโอกาสและศักยภาพที่เป็นลักษณะเฉพาะขององค์กรปกครองส่วนท้องถิ่นและสัมพันธ์กับโครงการพัฒนา	(5)	
3.5 กลยุทธ์	แสดงให้เห็นช่องทาง วิธีการ ภารกิจหรือสิ่งที่ต้องทำตามอำนาจหน้าที่ขององค์กรปกครองส่วนท้องถิ่นที่จะนำไปสู่การบรรลุวิสัยทัศน์ หรือแสดงให้เห็นถึงความชัดเจนในสิ่งที่จะดำเนินการให้บรรลุวิสัยทัศน์นั้น	(5)	
3.6 เป้าประสงค์ของแต่ละประเด็นกลยุทธ์	เป้าประสงค์ของแต่ละประเด็นกลยุทธ์มีความสอดคล้องและสนับสนุนต่อกลยุทธ์ที่จะเกิดขึ้น มุ่งหมายสิ่งหนึ่งสิ่งใดที่ชัดเจน	(5)	
3.7 จุดยืนทางยุทธศาสตร์ (Positioning)	ความมุ่งมั่นอันแน่วแน่ในการวางแผนพัฒนาท้องถิ่น เพื่อให้บรรลุวิสัยทัศน์ขององค์กรปกครองส่วนท้องถิ่น ซึ่งเกิดจากศักยภาพของพื้นที่จริง ที่จะนำไปสู่ผลสำเร็จทางยุทธศาสตร์	(5)	
3.8 แผนงาน	แผนงานหรือจุดมุ่งหมายเพื่อการพัฒนาในอนาคต กำหนดจุดมุ่งหมายในเรื่องใดเรื่องหนึ่งหรือแผนงานที่เกิดจากเป้าประสงค์ ตัวชี้วัด ค่าเป้าหมาย กลยุทธ์ จุดยืนทางยุทธศาสตร์ขององค์กรปกครองส่วนท้องถิ่นที่มีความชัดเจน นำไปสู่การทำโครงการพัฒนาท้องถิ่นในแผนพัฒนาท้องถิ่น โดยระบุแผนงานและความเชื่อมโยงดังกล่าว	(5)	
3.9 ความเชื่อมโยงของยุทธศาสตร์ในภาพรวม	ความเชื่อมโยงองค์รวมที่นำไปสู่การพัฒนาท้องถิ่นที่เกิดผลผลิต/โครงการจากแผนยุทธศาสตร์ชาติ 20 ปี แผนพัฒนาเศรษฐกิจและสังคมแห่งชาติ ฉบับที่ 12 Thailand 4.0 แผนพัฒนาภาค/แผนพัฒนากลุ่มจังหวัด /แผนพัฒนาจังหวัดยุทธศาสตร์การพัฒนาขององค์กรปกครองส่วนท้องถิ่นในเขตจังหวัด และยุทธศาสตร์ขององค์กรปกครองส่วนท้องถิ่น	(5)	
รวมคะแนน		100	

การติดตามและประเมินผลโครงการขององค์กรปกครองส่วนท้องถิ่น

4.2 การติดตามและประเมินผลโครงการขององค์กรปกครองส่วนท้องถิ่น

ในการจัดทำแผนพัฒนาท้องถิ่น (พ.ศ. 2566 – 2570) ขององค์กรปกครองส่วนท้องถิ่น จะต้องมีการติดตามและประเมินผลโครงการขององค์กรปกครองส่วนท้องถิ่นเพื่อความสอดคล้องแผนพัฒนาท้องถิ่น ตามระเบียบกระทรวงมหาดไทย ว่าด้วยการจัดทำแผนขององค์กรปกครองส่วนท้องถิ่น พ.ศ. 2548 และที่แก้ไขเพิ่มเติมถึง (ฉบับที่ 3) พ.ศ. 2561 โดยคณะกรรมการติดตามและประเมินผลแผนพัฒนาท้องถิ่น จะต้องดำเนินการให้คะแนนตามเกณฑ์ที่กำหนดไว้ ซึ่งเป็นส่วนหนึ่งของการติดตามและประเมินผลแผนพัฒนา โดยดำเนินการให้แล้วเสร็จภายในหกสิบวัน นับแต่วันที่ประกาศใช้งบประมาณรายจ่าย รายละเอียดแนวทางการพิจารณาตามหนังสือกระทรวงมหาดไทย ด่วนที่สุด ที่ มท 0810.3/ว 7467 ลงวันที่ 14 ธันวาคม 2563 เรื่อง แนวทางการจัดทำแผนพัฒนาท้องถิ่น (พ.ศ. 2566-2570) ขององค์กรปกครองส่วนท้องถิ่น ดังนี้

แนวทางการพิจารณาการติดตามและประเมินผลโครงการ

เพื่อความสอดคล้องแผนพัฒนาท้องถิ่น (พ.ศ. 2566-2570) ขององค์กรปกครองส่วนท้องถิ่น

ประเด็นการพิจารณา	คะแนน
1. การสรุปสถานการณ์การพิจารณา	10
2. การประเมินผลการนำแผนพัฒนาท้องถิ่นสี่ปีไปปฏิบัติในเชิงปริมาณ	10
3. การประเมินผลการนำแผนพัฒนาท้องถิ่นสี่ปีไปปฏิบัติในเชิงคุณภาพ	10
4. แผนงานและยุทธศาสตร์การพิจารณา	10
5. โครงการพัฒนา ประกอบด้วย	60
5.1 ความชัดเจนของชื่อโครงการ	(5)
5.2 กำหนดวัตถุประสงค์สอดคล้องกับโครงการ	(5)
5.3 เป้าหมาย (ผลผลิตของโครงการ) มีความชัดเจนนำไปสู่การตั้งงบประมาณได้ถูกต้อง	(5)
5.4 โครงการมีความสอดคล้องกับแผนยุทธศาสตร์ชาติ 20 ปี	(5)
5.5 เป้าหมาย (ผลผลิตของโครงการ) มีความสอดคล้องกับแผนพัฒนาเศรษฐกิจและสังคมแห่งชาติ	(5)
5.6 โครงการมีความสอดคล้องกับ Thailand 4.0	(5)
5.7 โครงการสอดคล้องกับยุทธศาสตร์จังหวัด	(5)
5.8 โครงการแก้ไขปัญหาความยากจนหรือการเสริมสร้างให้ประเทศชาติมั่นคง มั่งคั่ง ยั่งยืน ภายใต้หลักประชารัฐ	(5)
5.9 งบประมาณ มีความสอดคล้องกับเป้าหมาย (ผลผลิตของโครงการ)	(5)
5.10 มีการประมาณการราคาถูกต้องตามหลักวิธีการงบประมาณ	(5)
5.11 มีการกำหนดตัวชี้วัด (KPI) และสอดคล้องกับวัตถุประสงค์และผลคาดว่าจะได้รับ	(5)
5.12 ผลที่คาดว่าจะได้รับ สอดคล้องกับวัตถุประสงค์	(5)
รวมคะแนน	100

แนวทางเบื้องต้นในการให้คะแนนแนวทางการพิจารณาการติดตามและประเมินผลโครงการ
เพื่อความสอดคล้องแผนพัฒนาท้องถิ่น (พ.ศ. 2566-2570) ขององค์กรปกครองส่วนท้องถิ่น

ประเด็น การพิจารณา	รายละเอียดหลักเกณฑ์	คะแนน เต็ม	คะแนน ที่ได้
1. การสรุป สถานการณ์การ พัฒนา	เป็นการวิเคราะห์กรอบการจัดทำยุทธศาสตร์ขององค์กรปกครองส่วนท้องถิ่น (ใช้การวิเคราะห์ SWOT Analysis/Demand (Demand Analysis)/Global Demand และ Trend ปัจจัยและสถานการณ์การเปลี่ยนแปลงที่มีผลต่อการพัฒนา อย่างน้อยต้องประกอบด้วยวิเคราะห์ศักยภาพด้านเศรษฐกิจ, ด้านสังคม, ด้านทรัพยากรธรรมชาติและสิ่งแวดล้อม)	10	
2. การประเมินผล การนำแผนพัฒนา ท้องถิ่นสี่ปีไป ปฏิบัติในเชิง ปริมาณ	1) การควบคุมที่มีตัวเลขต่างๆ เพื่อนำมาใช้วัดผลในเชิงปริมาณ เช่น การวัดจำนวนโครงการ กิจกรรม งานต่างๆ ก็คือผลผลิตนั่นเองว่าเป็นไปตามที่ตั้งเป้าหมายเอาไว้หรือไม่จำนวนที่ดำเนินการจริงตามที่ได้กำหนดไว้เท่าไร จำนวนที่ไม่สามารถดำเนินการได้มีจำนวนเท่าไร สามารถอธิบายได้ตามหลักประสิทธิภาพ (Efficiency) ของการพัฒนาท้องถิ่นตามอำนาจหน้าที่ที่กำหนดไว้ 2) วิเคราะห์ผลกระทบ/สิ่งที่กระทบ (Impact) โครงการที่ดำเนินการในเชิงปริมาณ (Qualitative)	10	
3. การประเมินผล การนำแผนพัฒนา ท้องถิ่นสี่ปีไป ปฏิบัติในเชิง คุณภาพ	1) การประเมินประสิทธิผลของแผนพัฒนาในเชิงคุณภาพคือการนำเอาเทคนิคๆ มาใช้เพื่อวัดค่าภารกิจ โครงการ กิจกรรม งานต่างๆ ที่ดำเนินการในพื้นที่นั้นๆ ตรงต่อความต้องการของประชาชนหรือไม่และเป็นไปตามอำนาจหน้าที่หรือไม่ ประชาชนพึงพอใจหรือไม่ สิ่งของ วัสดุ ครุภัณฑ์ การดำเนินการต่างๆ มีสภาพหรือลักษณะถูกต้อง คงทน ถาวร สามารถใช้งานได้ตามวัตถุประสงค์หรือไม่ ซึ่งเป็นไปตามหลักประสิทธิผล (Effectiveness) ผลการปฏิบัติราชการตามที่บรรลุวัตถุประสงค์ และเป้าหมายของแผนปฏิบัติราชการตามที่ได้รับงบประมาณมาดำเนินการ รวมถึงสามารถเทียบเคียงกับส่วนราชการหรือหน่วยงาน 2) วิเคราะห์ผลกระทบ/สิ่งที่กระทบ (Impact) โครงการที่ดำเนินการในเชิงคุณภาพ (Qualitative)	10	
4. แผนงานและ ยุทธศาสตร์การ พัฒนา	1) วิเคราะห์แผนงาน งาน ที่เกิดจากด้านต่างๆ มีความสอดคล้องกับยุทธศาสตร์ขององค์กรปกครองส่วนท้องถิ่นในมิติต่างๆ จนนำไปสู่การจัดทำโครงการพัฒนาท้องถิ่นโดยใช้ SWOT Analysis/Demand (Demand Analysis)/Global Demand/Trend หรือหลักการบูรณาการ (Integration) กับองค์กรปกครองส่วนท้องถิ่นที่มีพื้นที่ติดต่อกัน 2) วิเคราะห์แผนงาน งาน ที่เกิดจากด้านต่างๆ ที่สอดคล้องกับการแก้ไขปัญหาความยากจน หลักปรัชญา	10	

ประเด็น การพิจารณา	รายละเอียดหลักเกณฑ์	คะแนน เต็ม	คะแนน ที่ได้
5. โครงการพัฒนา 5.1 ความชัดเจนของ ชื่อโครงการ	<p>ควรประกอบด้วยข้อมูลดังนี้</p> <p>เป็นโครงการที่มีวัตถุประสงค์สนองต่อยุทธศาสตร์การพัฒนาขององค์กร ปกครองส่วนท้องถิ่นและดำเนินการเพื่อให้การพัฒนาบรรลุตามวิสัยทัศน์ขององค์กรปกครองส่วนท้องถิ่นที่กำหนดไว้ ชื่อโครงการมีความชัดเจนมุ่งไปเรื่องใดเรื่องหนึ่ง อ่านแล้วเข้าใจได้ว่าจะพัฒนาอะไรในอนาคต</p>	60 (5)	
5.2 กำหนด วัตถุประสงค์ สอดคล้องกับ โครงการ	<p>มีวัตถุประสงค์ชัดเจน (clear objective) โครงการต้องกำหนด วัตถุประสงค์สอดคล้องกับความเป็นมาของโครงการ สอดคล้องกับ หลักการและเหตุผล วิธีการดำเนินงานต้องสอดคล้องกับวัตถุประสงค์ มี ความเป็นไปได้ชัดเจน มีลักษณะเฉพาะเจาะจง</p>	(5)	
5.3 เป้าหมาย (ผลผลิตของ โครงการ) มีความ ชัดเจนนำไปสู่การตั้ง งบประมาณได้ ถูกต้อง	<p>สภาพที่อยากให้เกิดขึ้นในอนาคตเป็นทิศทางที่ต้องไปให้ถึงเป้าหมายต้อง ชัดเจน สามารถระบุจำนวนเท่าไร กลุ่มเป้าหมายคืออะไร มีผลผลิต อย่างไร กลุ่มเป้าหมาย พื้นที่ดำเนินงาน และระยะเวลาดำเนินงานอธิบาย ให้ชัดเจนว่าโครงการนี้จะทำที่ไหน เริ่มต้นในช่วงเวลาใดและจบลงเมื่อไร ใครคือกลุ่มเป้าหมายของโครงการ หากกลุ่มเป้าหมายมีหลายกลุ่ม ให้ บอกชัดเจนไปว่าใครคือกลุ่มเป้าหมายหลัก ใครคือกลุ่มเป้าหมายรอง</p>	(5)	
5.4 โครงการมีความ สอดคล้องกับแผน ยุทธศาสตร์ 20 ปี	<p>โครงการสอดคล้องกับ (1) ความมั่นคง (2) การสร้างความสามารถในการ แข่งขัน (3) การพัฒนาเสริมสร้างศักยภาพคน (4) การสร้างโอกาสความ เสมอภาคและเท่าเทียมกันทางสังคม (5) การสร้างการเติบโตบนคุณภาพ ชีวิตที่เป็นมิตรต่อสิ่งแวดล้อม (6) การปรับสมดุลและพัฒนาระบบการ บริหารจัดการภาครัฐ เพื่อให้เกิดความมั่นคง มั่งคั่ง ยั่งยืน</p>	(5)	
5.5 เป้าหมาย (ผลผลิตของ โครงการ) มีความ สอดคล้องกับ แผนพัฒนาเศรษฐกิจ และสังคมแห่งชาติ	<p>โครงการมีความสอดคล้องแผนพัฒนาเศรษฐกิจและสังคมแห่งชาติฉบับที่ 12 โดย (1) ยึดหลักปรัชญาเศรษฐกิจพอเพียง (2) ยึดคนเป็นศูนย์กลาง พัฒนา (3) ยึดวิสัยทัศน์ภายใต้ยุทธศาสตร์ชาติ 20 ปี (4) ยึดเป้าหมาย อนาคตประเทศไทย 2579 (5) ยึดหลักการนำไปสู่ปฏิบัติให้เกิดผลสัมฤทธิ์ อย่างจริงจังใน 5 ปีที่ต่อยอดไปสู่ผลสัมฤทธิ์ที่เป็นเป้าหมายระยะยาว ภายใต้แนวทางการพัฒนา (1) การยกระดับศักยภาพการแข่งขันและการ หลุดพ้นกับดักรายได้ปานกลางสู่รายได้สูง (2) การพัฒนาศักยภาพคนตาม ช่วงวัยและการปฏิรูประบบเพื่อสร้างสังคมสูงวัยอย่างมีคุณภาพ (3) การ ลดความเหลื่อมล้ำทางสังคม (4) การรองรับการเชื่อมโยงภูมิภาคและความเป็น เมือง (5) การสร้างความเจริญเติบโตทางเศรษฐกิจและสังคมอย่าง เป็นมิตรกับสิ่งแวดล้อม (6) การบริหารราชการแผ่นดินที่มีประสิทธิภาพ</p>	(5)	

ประเด็น การพิจารณา	รายละเอียดหลักเกณฑ์	คะแนน เต็ม	คะแนน ที่ได้
5.6 โครงการมีความ สอดคล้อง	โครงการมีลักษณะหรือสอดคล้องกับการปรับเปลี่ยนโครงสร้างเศรษฐกิจไปสู่ Value-Based Economy หรือเศรษฐกิจที่ขับเคลื่อนด้วยนวัตกรรม ทำน้อย ได้มาก เช่น (๑) เปลี่ยนจากการผลิตสินค้า โภคภัณฑ์ไปสู่สินค้าเชิงนวัตกรรม (๒) เปลี่ยนจากการขับเคลื่อนประเทศด้วยภาคอุตสาหกรรม ไปสู่การขับเคลื่อนด้วยเทคโนโลยี ความคิดสร้างสรรค์และนวัตกรรม (๓) เปลี่ยนจากการเน้นภาคการผลิตสินค้าไปสู่การเน้นภาคบริการมากขึ้น รวมถึงโครงการที่เพิ่มเติมด้วย วิทยาการ ความคิดสร้างสรรค์ นวัตกรรม วิทยาศาสตร์ เทคโนโลยี และการวิจัยและพัฒนาแล้วต่อยอดความได้เปรียบเชิงเปรียบเทียบ เช่น ด้านการเกษตร เทคโนโลยีชีวภาพ สาธารณสุข วัฒนธรรม ฯลฯ	(5)	5
5.7 โครงการ สอดคล้องกับ ยุทธศาสตร์จังหวัด	โครงการพัฒนาท้องถิ่นมีความสอดคล้องกับห้วงระยะเวลาของแผนพัฒนาจังหวัด ที่ได้กำเนิดขึ้น เพื่อขับเคลื่อนการพัฒนาท้องถิ่นเสมือนหนึ่งการขับเคลื่อนการพัฒนาจังหวัด ซึ่งไม่สามารถแยกส่วนใดส่วนหนึ่งออกจากกันได้ นอกจากนี้ โครงการพัฒนาท้องถิ่นต้องเป็นโครงการเชื่อมต่อหรือเดินทางไปด้วยกันกับ ยุทธศาสตร์จังหวัดที่ได้กำหนดขึ้นเป็นปัจจุบัน	(5)	5
5.8 โครงการแก้ไข ปัญหาความยากจน หรือการเสริมสร้างให้ ประเทศชาติมั่นคง มั่ง คั่ง ยั่งยืน ภายใต้หลัก ประชารัฐ	เป็นโครงการที่ดำเนินการภายใต้พื้นฐานความพอเพียงที่ประชาชนดำเนินการเอง หรือร่วมดำเนินการ เป็นโครงการต่อยอดและขยายได้ เป็นโครงการที่ประชาชน ต้องการเพื่อให้เกิดความยั่งยืน ซึ่งมีลักษณะที่จะให้ท้องถิ่นมีความมั่นคง มั่งคั่ง ยั่งยืน เป็นท้องถิ่นที่พัฒนาแล้วด้วยการพัฒนาปรัชญาเศรษฐกิจพอเพียง	(5)	5
5.9 งบประมาณมี ความสอดคล้องกับ เป้าหมาย(ผลผลิตของ โครงการ)	งบประมาณโครงการพัฒนาจะต้องคำนึงถึงหลักสำคัญ 5 ประการในการจัดทำโครงการได้แก่ (1) ความประหยัด (Economy) (2) ความมีประสิทธิภาพ (Efficiency) (3) ความมีประสิทธิภาพ (Effectiveness) (4) ความยุติธรรม (Equity) (5) ความโปร่งใส (Transparency)	(5)	5
5.10 มีการประมาณ การราคาถูกต้องตาม หลักวิธีการ งบประมาณ	การประมาณราคาเพื่อการพัฒนาต้องให้สอดคล้องกับโครงการถูกต้องตามหลักวิชาการทางช่าง หลักของราคากลาง ราคากลางท้องถิ่น มีความโปร่งใสในการกำหนดราคาและตรวจสอบในเชิงประจักษ์	(5)	5

ประเด็น การพิจารณา	รายละเอียดหลักเกณฑ์	คะแนน เต็ม	คะแนน ที่ได้
5.11 มีการกำหนดตัวชี้วัด (KPI) และสอดคล้องกับวัตถุประสงค์และผลที่คาดว่าจะได้รับ	มีการกำหนดตัวชี้วัดผลงาน (Key Performancy Indicator : KPI) ที่ สามารถวัดได้ (measurable) ใช้บอกประสิทธิผล (effectiveness) ใช้บอกประสิทธิภาพ (efficiency) ได้ เช่น การกำหนดความพึงพอใจ การกำหนดร้อยละ การกำหนดอันเกิดจากผลของวัตถุประสงค์ที่เกิดขึ้นที่สิ่งที่ได้รับ (การคาดการณ์ คาดว่าจะได้รับ)	(5)	
5.12 ผลที่คาดว่าจะได้รับสอดคล้องกับวัตถุประสงค์	ผลที่ได้รับเป็นสิ่งที่เกิดขึ้นได้จริงจากการดำเนินการตามโครงการพัฒนาซึ่งสอดคล้องกับวัตถุประสงค์ที่ตั้งไว้ การได้ผลหรือผลที่เกิดขึ้นจะต้องเท่ากับวัตถุประสงค์หรือมากกว่าวัตถุประสงค์ ซึ่งการเขียนวัตถุประสงค์ควรคำนึงถึง (1) มีความเป็นไปได้และมีความเฉพาะเจาะจง ในการดำเนินงานตามโครงการ (2) วัดและประเมินผลดับของความสำเร็จได้ (3) ระบุสิ่งที่ต้องการดำเนินงานอย่างชัดเจนและเฉพาะเจาะจงมากที่สุดและสามารถปฏิบัติได้ (4) เป็นเหตุเป็นผล สอดคล้องกับความเป็นจริง (5) ส่งผลต่อการบ่งบอกเวลาได้	(5)	
รวมคะแนน		100	

4.3 สรุปผลการพัฒนาท้องถิ่น

ในการจัดทำแผนพัฒนาท้องถิ่น (พ.ศ. 2566 – 2570) ขององค์กรปกครองส่วนท้องถิ่น ก็เพื่อใช้เป็นเครื่องมือในการพัฒนา เป็นแนวทางในการบริหารพัฒนาท้องถิ่นให้บรรลุตามวัตถุประสงค์และเป้าหมายเกิดประสิทธิภาพประสิทธิผลสูงสุดในการแก้ไขปัญหาให้กับประชาชน ก่อให้เกิดประโยชน์และสามารถตอบสนองความต้องการพัฒนาของประชาชน โดยพิจารณาบรรจุโครงการในงบประมาณรายจ่ายประจำปีงบประมาณรายจ่ายเพิ่มเติม และงบประมาณจากเงินสะสม โดยจะต้องมีการติดตามและประเมินผลแผนพัฒนาตามระเบียบกระทรวงมหาดไทย ว่าด้วยการจัดทำแผนพัฒนาขององค์กรปกครองส่วนท้องถิ่น พ.ศ. 2548 และที่แก้ไขเพิ่มเติมถึง (ฉบับที่ 3) พ.ศ. 2561 เป็นการสรุปผลในการรวมของท้องถิ่น เป็นการติดตามผลการนำยุทธศาสตร์ขององค์กรปกครองส่วนท้องถิ่น ว่าเกิดผลทั้งในเชิงปริมาณ และเชิงคุณภาพ อย่างไร ซึ่งสามารถวัดผลได้ทั้งเชิงสถิติต่างๆ ตาราง กราฟ และการพรรณนา ดังนี้

(1) การวัดผลในเชิงปริมาณและเชิงคุณภาพ

(1.1) การวัดผลในเชิงปริมาณ (Quantity)

- โดยเครื่องมือที่ใช้ในการติดตามและประเมินผลในเชิงปริมาณ มีดังนี้

การวางแผนพัฒนาท้องถิ่น(พ.ศ. 2566-2570)										
ได้กำหนดโครงการที่จะดำเนินการตามแผนพัฒนาท้องถิ่น (พ.ศ. 2566-2570)										
ยุทธศาสตร์ อปท. ในเขตจังหวัด	2566		2567		2568		2569		2570	
	จำนวน	งบประมาณ	จำนวน	งบประมาณ	จำนวน	งบประมาณ	จำนวน	งบประมาณ	จำนวน	งบประมาณ
1. ยุทธศาสตร์การ พัฒนาด้านโครงสร้าง พื้นฐาน	60	14,310,000	57	13,841,000	51	13,142,000	39	11,526,000	36	10,059,000
2. ยุทธศาสตร์การ พัฒนาด้านการ พัฒนาคุณภาพชีวิต และเสริมสร้างความ เข้มแข็งของชุมชน	22	17,880,832	28	17,861,277	24	18,196,427	27	18,138,782	24	18,483,486
3. ยุทธศาสตร์การ พัฒนาด้านการศึกษา กีฬา ศาสนาและ ศิลปวัฒนธรรม	21	11,908,586	22	11,918,586	21	11,988,586	19	11,987,586	21	12,106,791
4. ยุทธศาสตร์การ พัฒนาด้านการ ส่งเสริม พัฒนา แหล่งท่องเที่ยวและ การอนุรักษ์ ทรัพยากรธรรมชาติ สิ่งแวดล้อม	1	20,000,000	-	-	-	-	-	-	-	-
5. ยุทธศาสตร์การ พัฒนาด้านการ พัฒนาระบบ บริหารงานแบบมุ่ง ผลสัมฤทธิ์	5	310,000	9	860,000	9	1,560,000	6	360,000	6	460,000
รวม	109	64,409,418	116	44,480,863	105	44,887,013	91	42,012,368	87	41,109,277

4.4 ข้อเสนอแนะในการจัดทำแผนพัฒนาท้องถิ่นในอนาคต

(1) ผลกระทบนำไปสู่ออนาคต

(1.1) ปัญหาสาธารณสุขต่างๆ ที่เกิดขึ้นในองค์กรปกครองส่วนท้องถิ่น อันได้แก่ ภัยแล้ง วาตภัย น้ำท่วม อัคคีภัย ที่เกิดขึ้นและส่งผลกระทบต่อประชาชนในพื้นที่ เกิดความเสียหายทั้งชีวิตและทรัพย์สิน แนวทางการแก้ไข คือพิจารณาวางแผนการดำเนินการป้องกัน ก่อนเกิดเหตุ ระหว่างเกิดเหตุ หลังเกิดเหตุ บรรจุแผนงาน โครงการ กิจกรรม การให้ความช่วยเหลือต่างๆ จัดตั้งศูนย์ช่วยเหลือประชาชนขององค์กรปกครองส่วนท้องถิ่น เพื่อสามารถดำเนินการได้ทันเวลาที่

(1.2) ปัญหาโรคระบาดที่เกิดจากคน เกิดจากสัตว์ ที่ส่งผลอันตราย หรือคร่าต่อชีวิตประชาชน และสัตว์ต่างๆ ในตำบล ซึ่งได้แก่ โรคไข้หวัดใหญ่ ไข้หวัดนก โรคมือ เท้า ปาก ที่เกิดขึ้นกับเด็กๆ

โรคพิษสุนัขบ้า แนวทางการแก้ไขปัญหาคือ ฝึกอบรม ประชาสัมพันธ์ รมรงค์การป้องกัน ลงพื้นที่ระงับการเกิดโรคระบาด การทำลาย การรักษา

(1.3) ปัญหาประชาชนมีรายได้น้อย การศึกษาต่ำ ประชาชนในตำบลยังมีคนรายได้น้อย มีหนี้สินเยอะ ไม่เพียงพอในการดำรงชีวิต ค่าครองชีพสูง แนวทางการแก้ไขปัญหาคือ ให้ความรู้เกี่ยวกับการประกอบอาชีพ สาธิตการประกอบอาชีพ ช่วยเหลือประชาชนซ่อมแซมบ้านคนจน ผู้มีรายได้น้อย ส่งเสริมด้านการศึกษาโดยการจัดบริการสาธารณสุขด้านการศึกษา การจัดตั้งศูนย์พัฒนาเด็กเล็ก สนับสนุนกิจกรรมต่างๆ ให้กับเด็กนักเรียน จ้างเด็กนักเรียนในช่วงปิดภาคเรียนเพื่อมีรายได้

(1.4) ปัญหายาเสพติดในตำบล ในพื้นที่ยังไม่พบว่ามีการค้ายาเสพติด และยังไม่พบรายงานว่ามีผู้ติดยาเสพติด แต่เพื่อเป็นการป้องกัน มีแนวทางการป้องกัน โดยการลงพื้นที่ค้นหา การรณรงค์ป้องกันการให้ความรู้กับประชาชนได้ทราบถึงโทษของยาเสพติด

(1.5) ปัญหาการสัญจรไปมาของประชาชนในตำบล เนื่องจาก ในตำบลด้านโครงสร้างพื้นฐาน เส้นทางคมนาคมบางหมู่บ้านยังเป็น ถนนดิน ถนนลูกรัง ช่วงฤดูฝนถนนลื่น เป็นหลุมเป็นบ่อ เกิดปัญหาในการสัญจรไปมาของประชาชน เสี่ยงต่อการเกิดอุบัติเหตุ การคมนาคมล่าช้า แนวทางการแก้ไข จัดทำแผนงาน โครงการก่อสร้างถนนในเส้นทางสำคัญ พิจารณาเสนอสนับสนุนจากหน่วยงานอื่น

(2) ข้อสังเกต ข้อเสนอแนะ ผลจากการพัฒนา

(2.1) ข้อสังเกต จากการสำรวจข้อมูล การลงพื้นที่ในตำบล จะเห็นว่าประชาชนยังมีปัญหาที่จะต้องดำเนินการแก้ไขอยู่มาก ดังนี้ ด้านการศึกษา สาธารณสุข ความมั่นคงปลอดภัยในชีวิตและทรัพย์สิน การศาสนา ศิลปวัฒนธรรม ประเพณี กีฬา สถานที่ผ่อนหย่อนใจ สวัสดิการสังคม การเกษตร เศรษฐกิจ อุตสาหกรรม การพัฒนาอาชีพ เส้นทางคมนาคมขนส่ง/ไฟฟ้า/น้ำประปา/แหล่งน้ำเพื่ออุปโภค - บริโภค ด้านทรัพยากรและสิ่งแวดล้อม ขยะมูลฝอยและสิ่งปฏิกูล จากปัญหาด้านต่างๆ ประชาชนไม่สามารถแก้ไขปัญหาเองได้จึงต้องเสนอให้องค์กรปกครองส่วนท้องถิ่นแก้ไข ทำให้มีการเสนอโครงการเข้ามาเป็นจำนวนมาก ซึ่งงบประมาณขององค์กรปกครองส่วนท้องถิ่นนั้นมีจำกัดไม่เพียงพอต่อการจัดการได้

(2.2) ข้อเสนอแนะ จากข้อสังเกตดังกล่าว มีข้อเสนอแนะในการแก้ไขปัญหาต่างๆ ดังนี้ ปัญหาต่างๆ ที่ถูกเสนอมายังองค์กรปกครองส่วนท้องถิ่น นั้น ควรนำมาพิจารณาจัดลำดับความสำคัญโดยประชาคมท้องถิ่น ซึ่งมีหลายภาคส่วน ประกอบไปด้วย คณะกรรมการพัฒนาขององค์กรปกครองส่วนท้องถิ่น สมาชิกสภาท้องถิ่น ผู้นำหมู่บ้าน ตัวแทนส่วนราชการ รัฐวิสาหกิจ หน่วยงานที่เกี่ยวข้อง ประชาชนทั่วไป ร่วมกันพิจารณาจัดลำดับความสำคัญของโครงการ และพิจารณาบรรจุเข้าแผนพัฒนาท้องถิ่นต่อไป กรณีโครงการที่เกินศักยภาพที่ให้องค์กรปกครองส่วนท้องถิ่นเสนอขอรับการสนับสนุนจากหน่วยงานอื่น

(2.3) ผลจากการพัฒนา จากการพัฒนาที่ผ่านมาพบว่าองค์กรปกครองส่วนท้องถิ่นได้แก้ไขปัญหให้กับประชาชนได้ในหลายเรื่อง และครอบคลุมทุกด้าน มีผลการประเมินอยู่ในเกณฑ์ที่ดี ประชาชนมีความพึงพอใจ แต่ก็ยังมีปัญหาที่จะต้องแก้ไขต่อไป ไม่ว่าจะเป็นด้านสิ่งแวดล้อมที่ยังมีการเผาหญ้า อ้อย ตอข้าวในช่วงเวลาเก็บเกี่ยว การเลี้ยงสัตว์ วัว ควาย หมู ที่ส่งกลิ่นเหม็นรำคาญ การพนันที่ยังมีในพื้นที่ เส้นทางคมนาคมยังไม่ครบ